

Secretaria de Meio Ambiente e Desenvolvimento Sustentável - SEMAD
Centro de Informações Meteorológicas e Hidrológicas do Estado de Goiás - CIMEHGO
Sala de Situação de Monitoramento de Riscos e Desastres Naturais

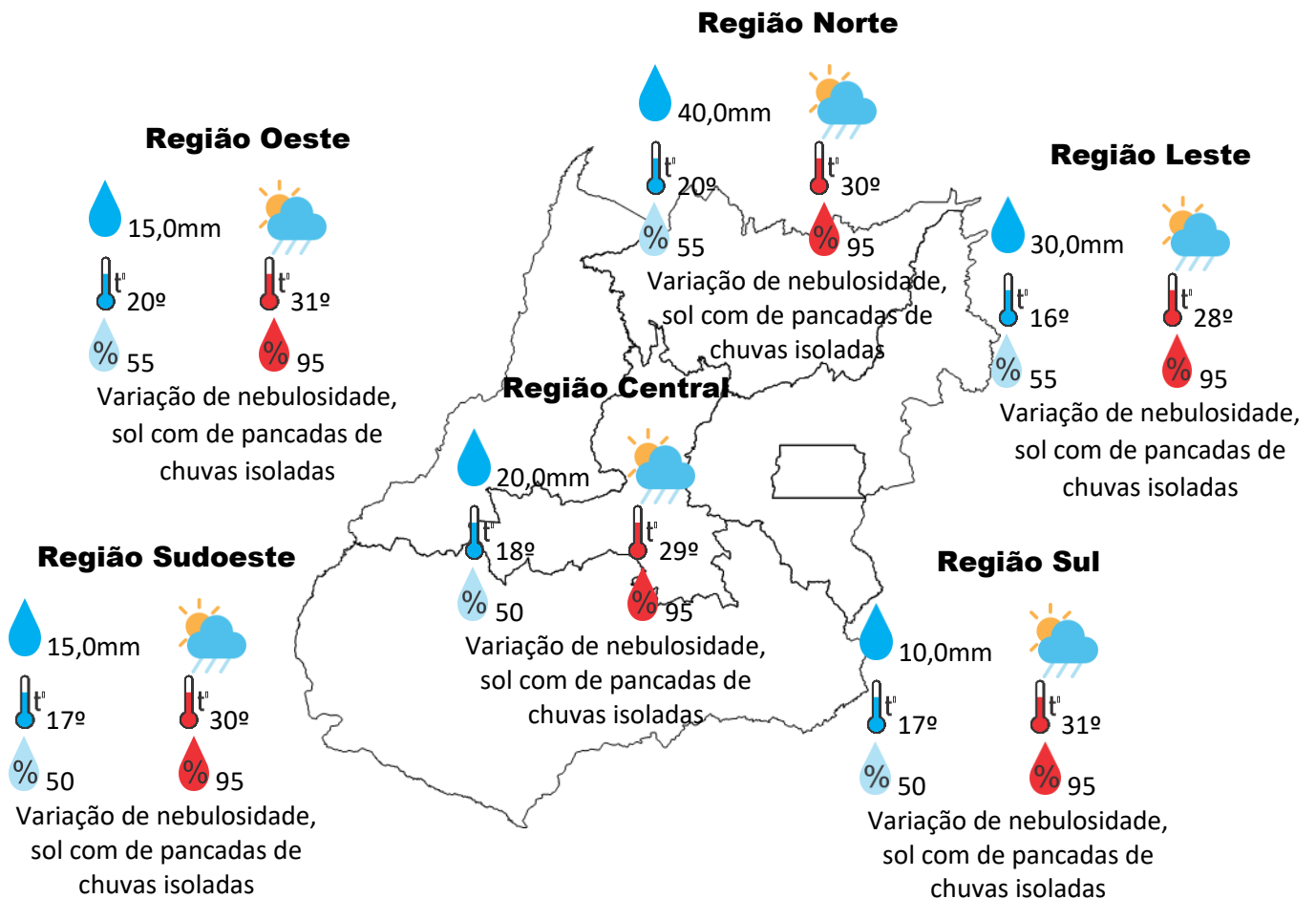
Boletim nº: 0027

Elaborado na data: 08/02/2021

Previsão para data: 09/02/2021

Informações do Tempo para o Estado

Nesta terça-feira teremos a formação de áreas de instabilidade em grande parte das regiões do Estado, as chuvas serão em formato de pancadas, acompanhadas de rajadas de vento e raios, o destaque para os maiores volumes de precipitação fica para parte centro norte do Estado.



Previsão para alguns municípios:

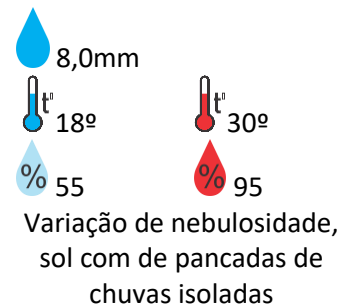
Porangatu



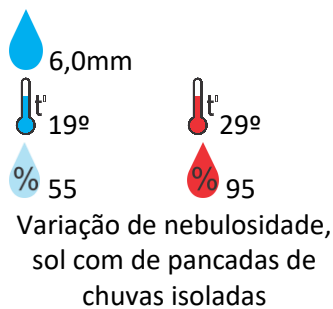
Catalão



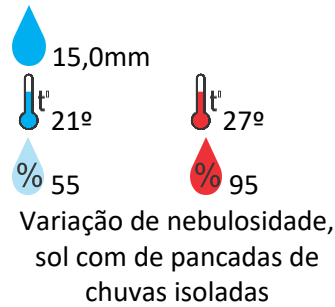
Jataí



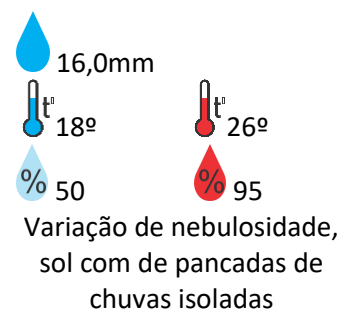
Rio Verde



Luziânia



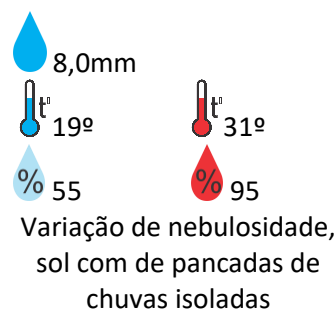
Anápolis



Goiânia



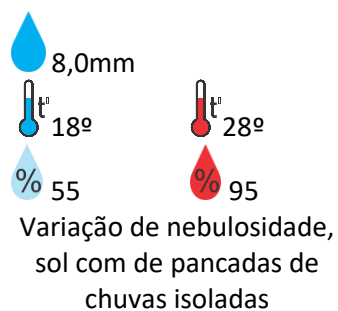
Itumbiara



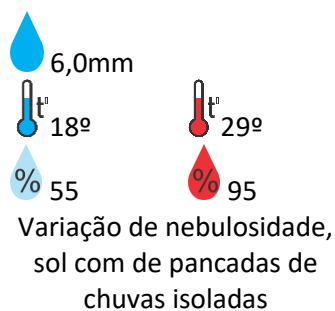
Ouvidor



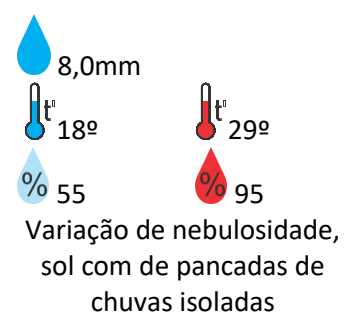
Goiandira



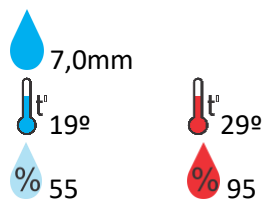
Três Ranchos



Cumari

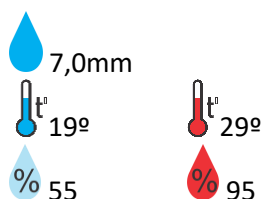


Anhanguera



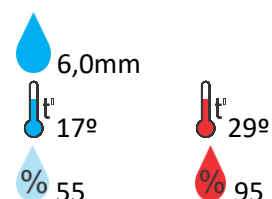
Varição de nebulosidade,
sol com de pancadas de
chuvas isoladas

Ipameri



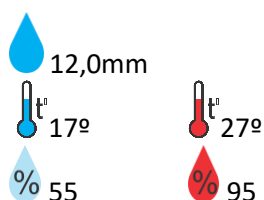
Varição de nebulosidade,
sol com de pancadas de
chuvas isoladas

Nova Aurora



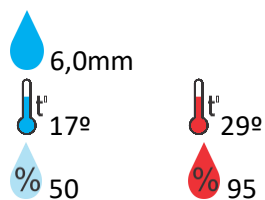
Varição de nebulosidade,
sol com de pancadas de
chuvas isoladas

Cristalina



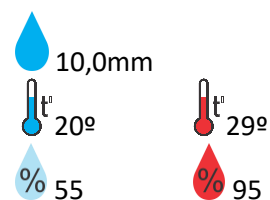
Varição de nebulosidade,
sol com de pancadas de
chuvas isoladas

Santa Helena



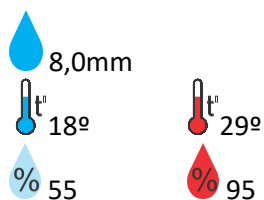
Varição de nebulosidade,
sol com de pancadas de
chuvas isoladas

Ceres



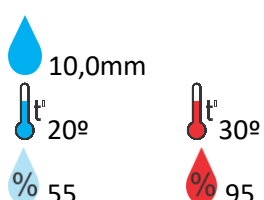
Varição de nebulosidade,
sol com de pancadas de
chuvas isoladas

Goiatuba



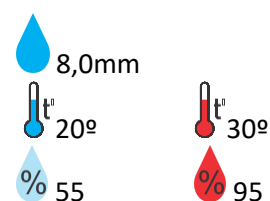
Varição de nebulosidade,
sol com de pancadas de
chuvas isoladas

Bom Jesus de Goiás



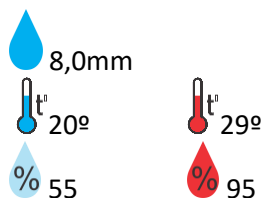
Varição de nebulosidade,
sol com de pancadas de
chuvas isoladas

Faina



Varição de nebulosidade,
sol com de pancadas de
chuvas isoladas

Vianópolis



Varição de nebulosidade,
sol com de pancadas de
chuvas isoladas

OBS: As informações contidas nesse boletim do tempo levam em consideração dados das variáveis meteorológicas previstas por modelos meteorológicos e análise de imagens de satélite do dia 08/02/2021 às 07:00 horas