

Secretaria de Meio Ambiente e Desenvolvimento Sustentável - SEMAD
Centro de Informações Meteorológicas e Hidrológicas do Estado de Goiás - CIMEHGO
Sala de Situação de Monitoramento de Riscos e Desastres Naturais

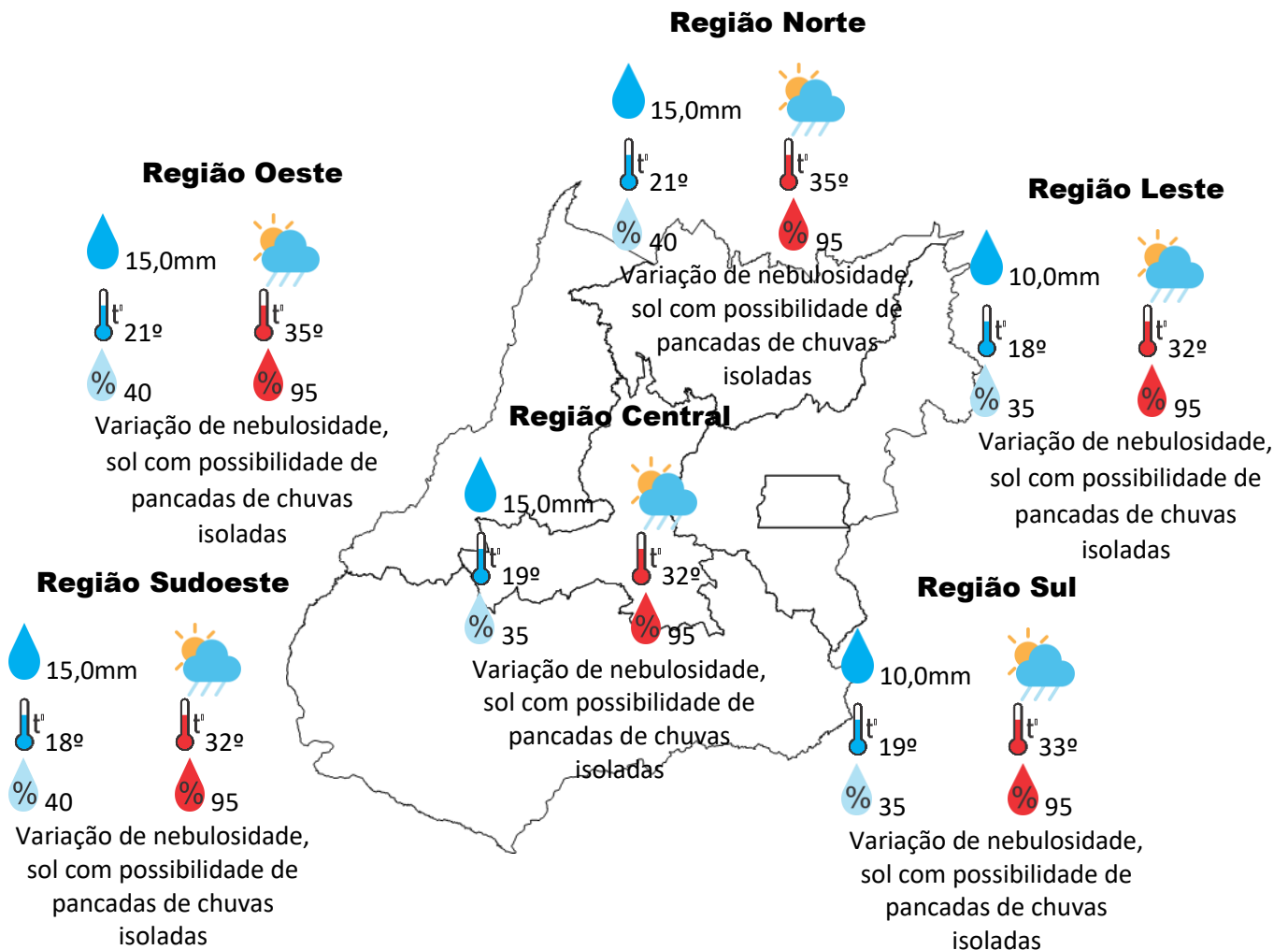
Boletim nº: 0022

Elaborado na data: 01/02/2021

Previsão para data: 02/02/2021

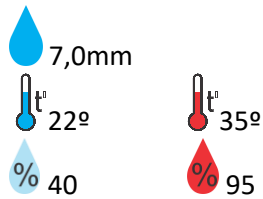
Informações do Tempo para o Estado

Com o aumento da nebulosidade sobre a região central do Brasil nesta terça-feira, teremos consequentemente o aumento na formação de áreas de instabilidade em várias regiões do Estado, que podem provocar chuvas localmente fortes, acompanhadas de rajadas de vento e descargas atmosféricas.



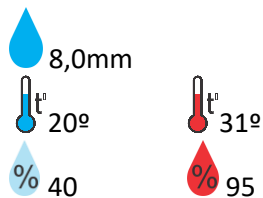
Previsão para alguns municípios:

Porangatu



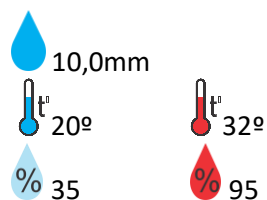
Varição de nebulosidade,
sol com possibilidade de
pancadas de chuvas
isoladas

Rio Verde



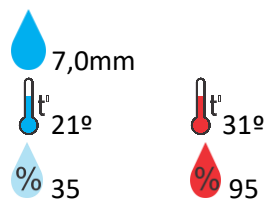
Varição de nebulosidade,
sol com possibilidade de
pancadas de chuvas
isoladas

Goiânia



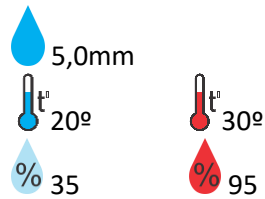
Varição de nebulosidade,
sol com possibilidade de
pancadas de chuvas
isoladas

Goiandira



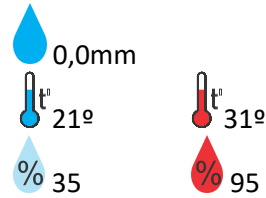
Varição de nebulosidade,
sol com possibilidade de
pancadas de chuvas
isoladas

Catalão



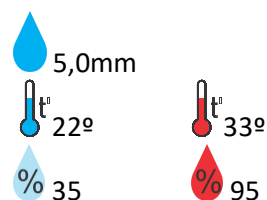
Varição de nebulosidade,
sol com possibilidade de
pancadas de chuvas
isoladas

Luziânia



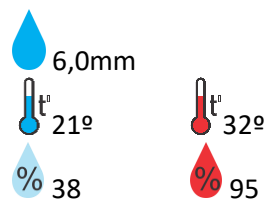
Varição de nebulosidade,
sol

Itumbiara



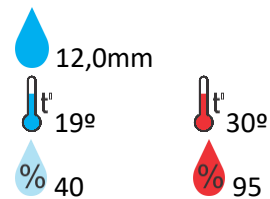
Varição de nebulosidade,
sol com possibilidade de
pancadas de chuvas
isoladas

Três Ranchos



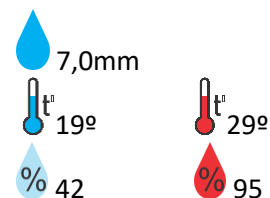
Varição de nebulosidade,
sol com possibilidade de
pancadas de chuvas
isoladas

Jataí



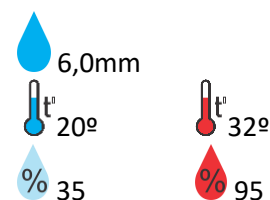
Varição de nebulosidade,
sol com possibilidade de
pancadas de chuvas
isoladas

Anápolis



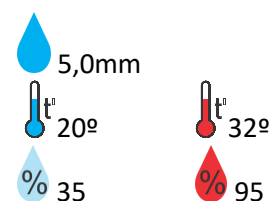
Varição de nebulosidade,
sol com possibilidade de
pancadas de chuvas
isoladas

Ouvidor



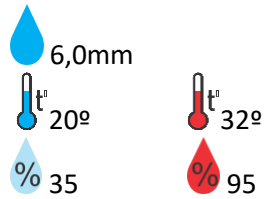
Varição de nebulosidade,
sol com possibilidade de
pancadas de chuvas
isoladas

Cumari



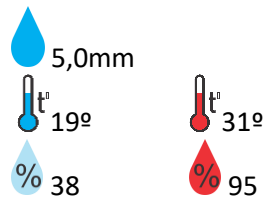
Varição de nebulosidade,
sol com possibilidade de
pancadas de chuvas
isoladas

Anhanguera



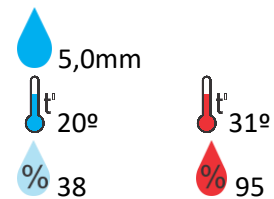
Variação de nebulosidade,
sol com possibilidade de
pancadas de chuvas
isoladas

Ipameri



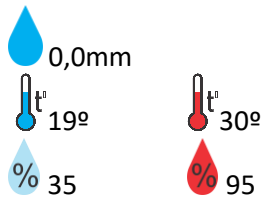
Variação de nebulosidade,
sol com possibilidade de
pancadas de chuvas
isoladas

Nova Aurora



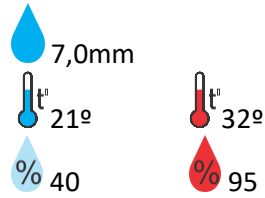
Variação de nebulosidade,
sol com possibilidade de
pancadas de chuvas
isoladas

Cristalina



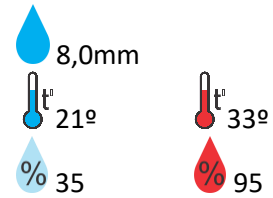
Variação de nebulosidade,
sol

Santa Helena



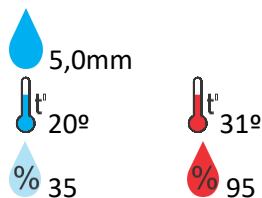
Variação de nebulosidade,
sol com possibilidade de
pancadas de chuvas
isoladas

Ceres



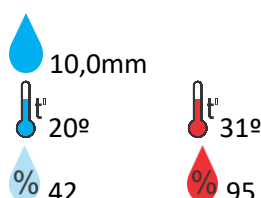
Variação de nebulosidade,
sol com possibilidade de
pancadas de chuvas
isoladas

Goiatuba



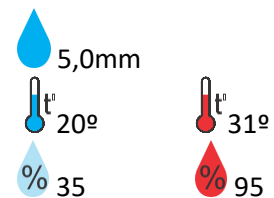
Variação de nebulosidade,
sol com possibilidade de
pancadas de chuvas
isoladas

Uruana



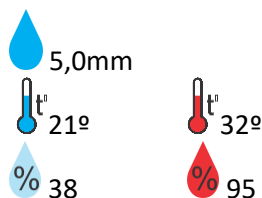
Variação de nebulosidade,
sol com possibilidade de
pancadas de chuvas
isoladas

Cromínia



Variação de nebulosidade,
sol com possibilidade de
pancadas de chuvas
isoladas

Posse



Variação de nebulosidade,
sol com possibilidade de
pancadas de chuvas
isoladas

OBS: As informações contidas nesse boletim do tempo levam em consideração dados das variáveis meteorológicas previstas por modelos meteorológicos e análise de imagens de satélite do dia 01/02/2021 às 07:00 horas