

Secretaria de Meio Ambiente e Desenvolvimento Sustentável - SEMAD

Centro de Informações Meteorológicas e Hidrológicas do Estado de Goiás - CIMEHGO

Sala de Situação de Monitoramento de Riscos e Desastres Naturais

Visite: <https://www.meioambiente.go.gov.br/cimehgo> ou <https://www.cimehgo.meioambiente.go.gov.br/>

 [@cimehgo.semad](https://www.instagram.com/cimehgo.semad)

Boletim nº: 0296

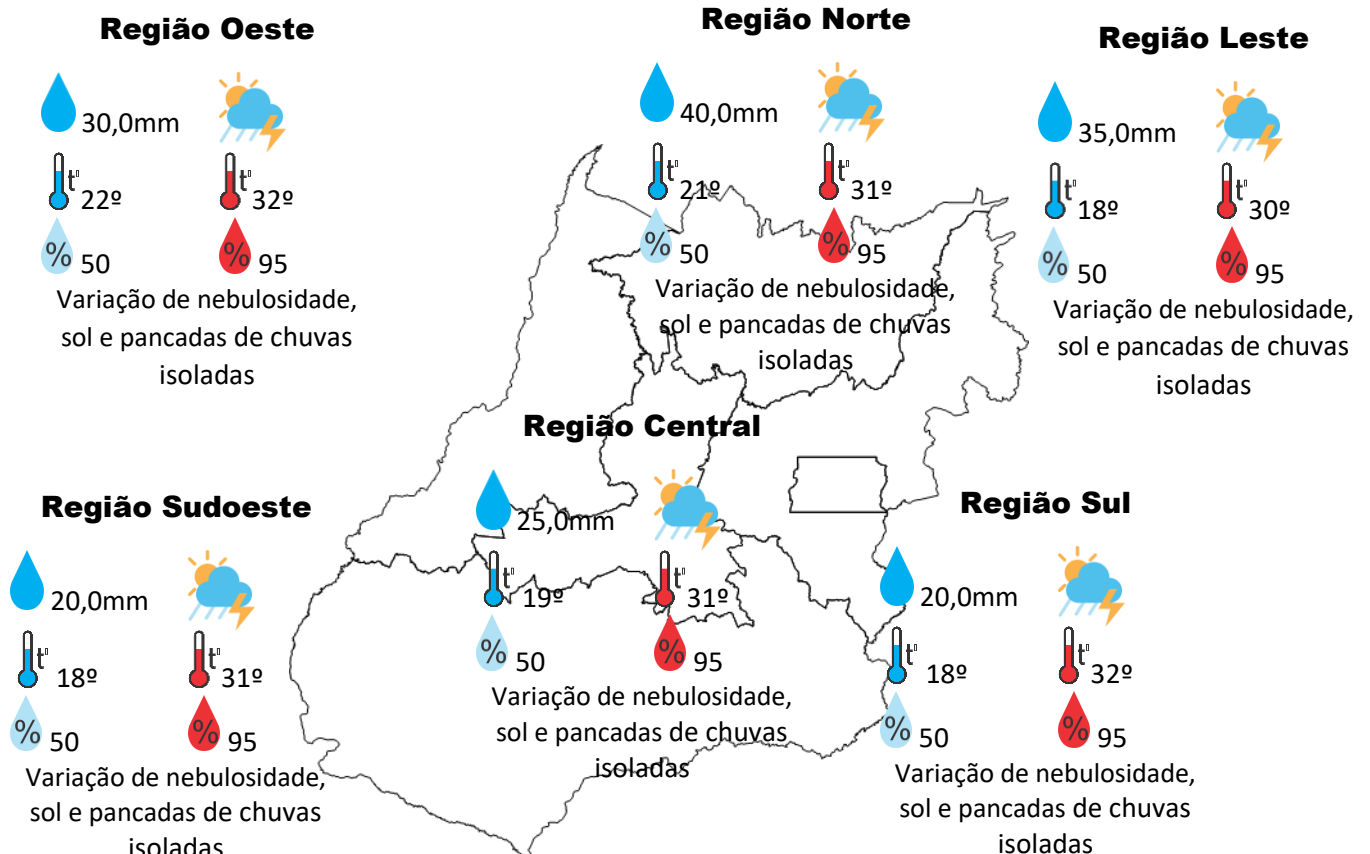
Elaborado na data: 24/12/2021

Previsão para data: 25/12/2021

Informações do Tempo para o Estado

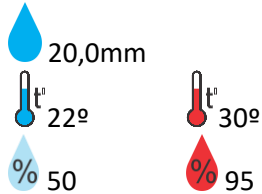
Sábado ainda com corredor de umidade influenciando a parte centro norte do estado de Goiás com aumento de nebulosidade, teremos a formação de áreas de instabilidade com destaque para maiores volumes de chuva nesta parte do Estado, nas demais regiões possibilidade de pancadas de chuvas com menor volume.

Capital: Variação de nebulosidade, sol com possibilidade pancadas de chuvas isoladas, temperatura máxima podendo chegar aos 29°C e umidade relativa do ar variando entre 50% a 95%, o nascer do sol será às 05:43hs e o pôr do sol às 18:50hs.



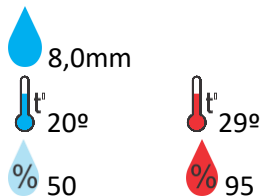
Previsão para alguns municípios:

Porangatu



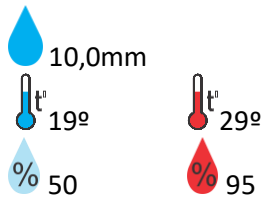
Variação de nebulosidade,
sol e possibilidade de
pancadas de chuvas
isoladas

Rio Verde



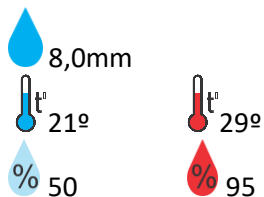
Variação de nebulosidade,
sol e possibilidade de
pancadas de chuvas
isoladas

Goiânia



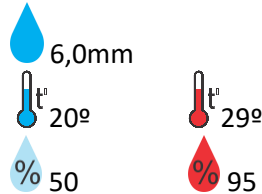
Variação de nebulosidade,
sol e possibilidade de
pancadas de chuvas
isoladas

Goiandira



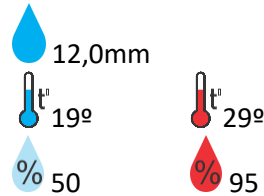
Variação de nebulosidade,
sol e possibilidade de
pancadas de chuvas
isoladas

Catalão



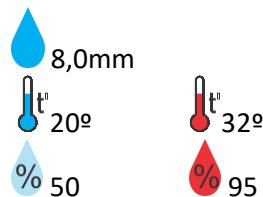
Variação de nebulosidade,
sol e possibilidade de
pancadas de chuvas
isoladas

Luziânia



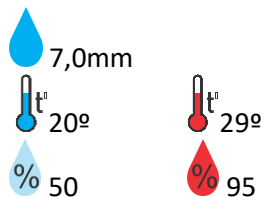
Variação de nebulosidade,
sol e possibilidade de
pancadas de chuvas
isoladas

Itumbiara



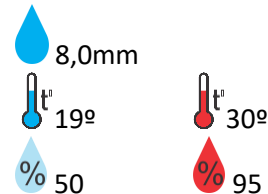
Variação de nebulosidade,
sol e possibilidade de
pancadas de chuvas
isoladas

Três Ranchos



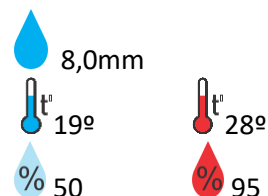
Variação de nebulosidade,
sol e possibilidade de
pancadas de chuvas
isoladas

Jataí



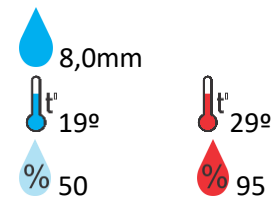
Variação de nebulosidade,
sol e possibilidade de
pancadas de chuvas
isoladas

Anápolis



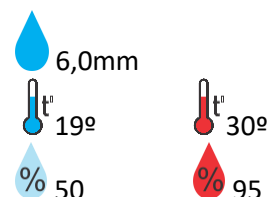
Variação de nebulosidade,
sol e possibilidade de
pancadas de chuvas
isoladas

Ouvidor



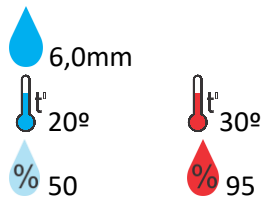
Variação de nebulosidade,
sol e possibilidade de
pancadas de chuvas
isoladas

Cumari



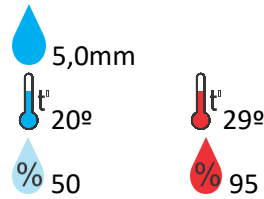
Variação de nebulosidade,
sol e possibilidade de
pancadas de chuvas
isoladas

Anhanguera



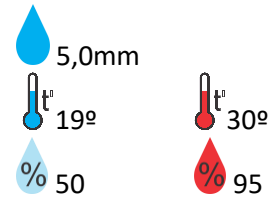
Variação de nebulosidade,
sol e possibilidade de
pancadas de chuvas
isoladas

Ipameri



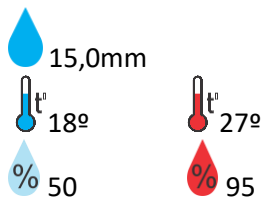
Variação de nebulosidade,
sol e possibilidade de
pancadas de chuvas
isoladas

Nova Aurora



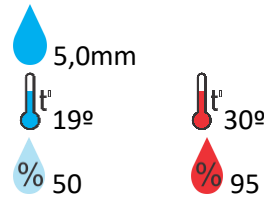
Variação de nebulosidade,
sol e possibilidade de
pancadas de chuvas
isoladas

Cristalina



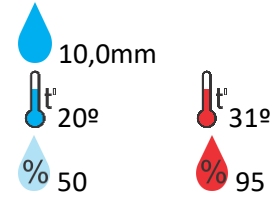
Variação de nebulosidade,
sol e possibilidade de
pancadas de chuvas
isoladas

Santa Helena



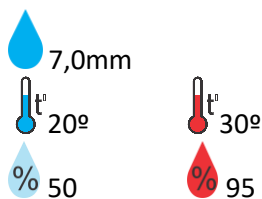
Variação de nebulosidade,
sol e possibilidade de
pancadas de chuvas
isoladas

Ceres



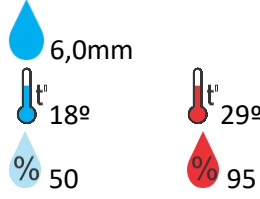
Variação de nebulosidade,
sol e possibilidade de
pancadas de chuvas
isoladas

Goiatuba



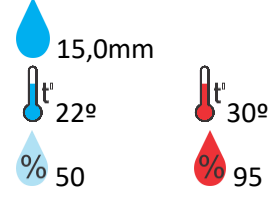
Variação de nebulosidade,
sol e possibilidade de
pancadas de chuvas
isoladas

Davinópolis



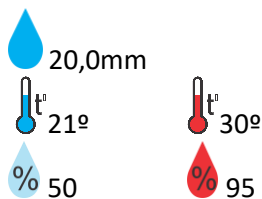
Variação de nebulosidade,
sol e possibilidade de
pancadas de chuvas
isoladas

Rubiataba



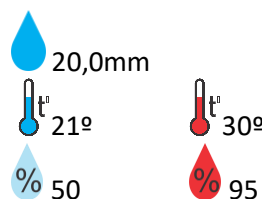
Variação de nebulosidade,
sol e possibilidade de
pancadas de chuvas
isoladas

Flores de Goiás



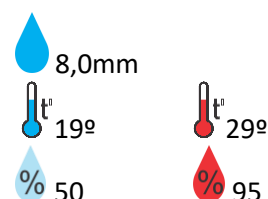
Variação de nebulosidade,
sol e possibilidade de
pancadas de chuvas
isoladas

Niquelândia



Variação de nebulosidade,
sol e possibilidade de
pancadas de chuvas
isoladas

Pires do Rio



Variação de nebulosidade,
sol e possibilidade de
pancadas de chuvas
isoladas

OBS: As informações contidas nesse boletim do tempo levam em consideração dados das variáveis meteorológicas previstas por modelos meteorológicos e análise de imagens de satélite do dia 24/12/2021 às 10:00 horas

Secretaria de Meio Ambiente e Desenvolvimento Sustentável - SEMAD

Centro de Informações Meteorológicas e Hidrológicas do Estado de Goiás - CIMEHGO

Sala de Situação de Monitoramento de Riscos e Desastres Naturais

Visite: <https://www.meioambiente.go.gov.br/cimehgo> ou <https://www.cimehgo.meioambiente.go.gov.br/>

 [@cimehgo.semad](https://www.instagram.com/cimehgo.semad)

Boletim nº: 0296

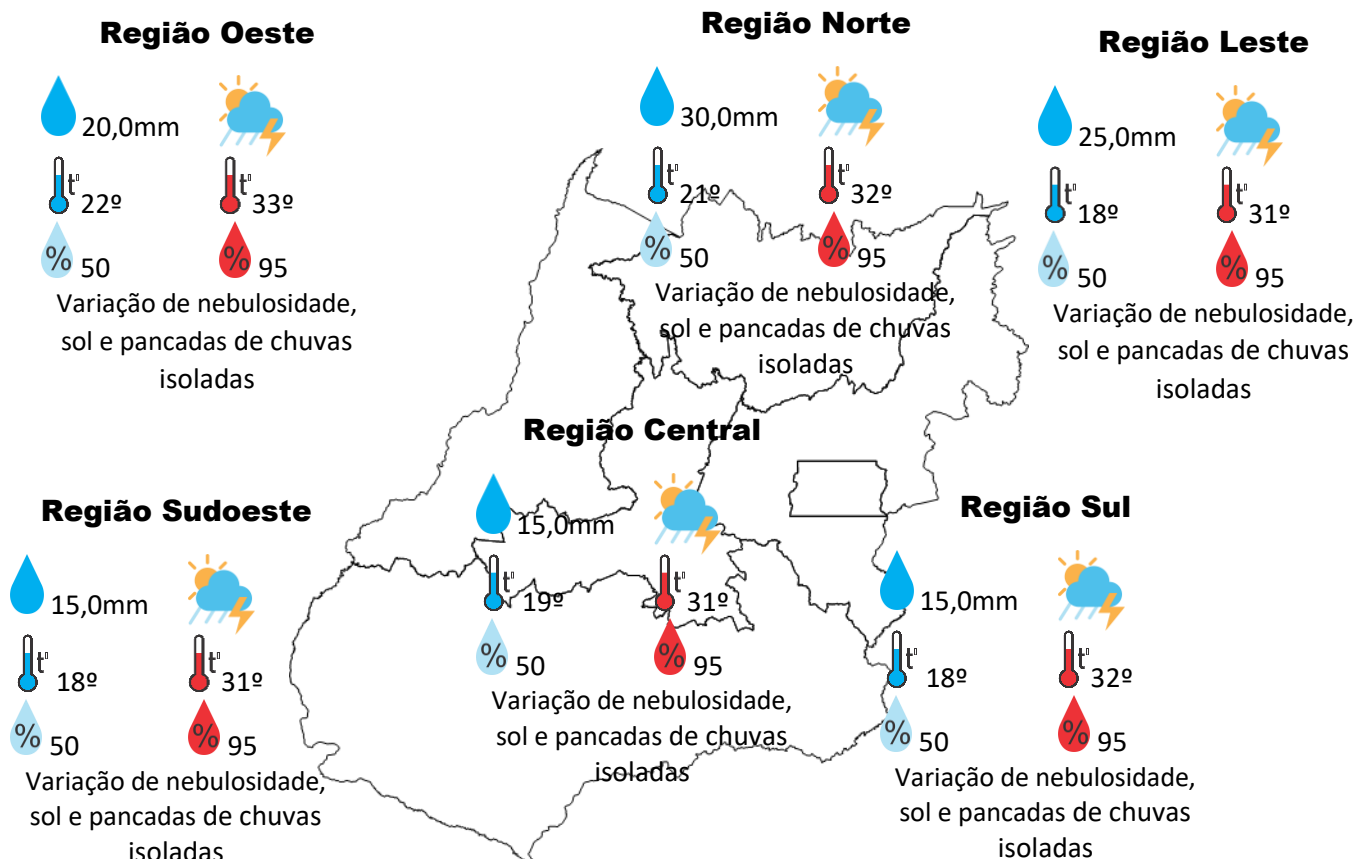
Elaborado na data: 24/12/2021

Previsão para data: 26/12/2021

Informações do Tempo para o Estado

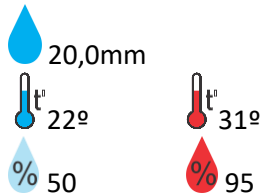
Domingo a combinação calor e umidade favorece a formação de áreas de instabilidade, com isso teremos pancadas de chuvas isoladas em várias regiões estado de Goiás.

Capital: Variação de nebulosidade, sol com possibilidade pancadas de chuvas isoladas, temperatura máxima podendo chegar aos 30°C e umidade relativa do ar variando entre 50% a 95%, o nascer do sol será às 05:43hs e o pôr do sol às 18:51hs.



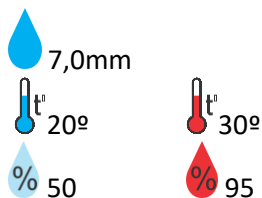
Previsão para alguns municípios:

Porangatu



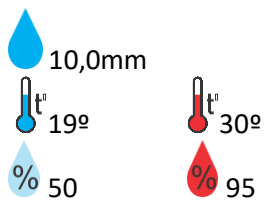
Variação de nebulosidade,
sol e possibilidade de
pancadas de chuvas
isoladas

Rio Verde



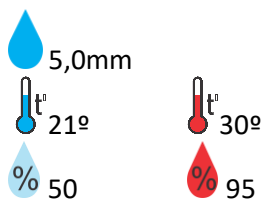
Variação de nebulosidade,
sol e possibilidade de
pancadas de chuvas
isoladas

Goiânia



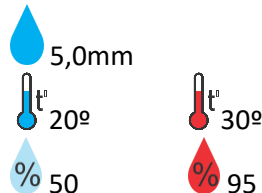
Variação de nebulosidade,
sol e possibilidade de
pancadas de chuvas
isoladas

Goiandira



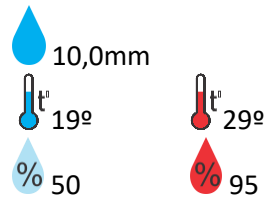
Variação de nebulosidade,
sol e possibilidade de
pancadas de chuvas
isoladas

Catalão



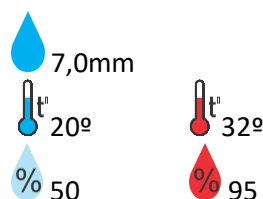
Variação de nebulosidade,
sol e possibilidade de
pancadas de chuvas
isoladas

Luziânia



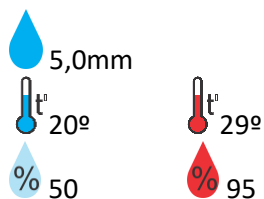
Variação de nebulosidade,
sol e possibilidade de
pancadas de chuvas
isoladas

Itumbiara



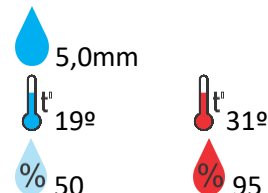
Variação de nebulosidade,
sol e possibilidade de
pancadas de chuvas
isoladas

Três Ranchos



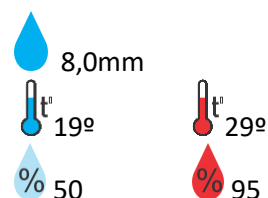
Variação de nebulosidade,
sol e possibilidade de
pancadas de chuvas
isoladas

Jataí



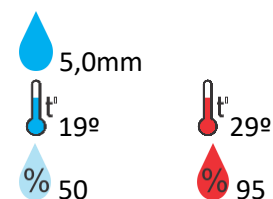
Variação de nebulosidade,
sol e possibilidade de
pancadas de chuvas
isoladas

Anápolis



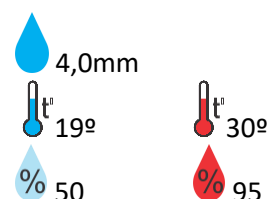
Variação de nebulosidade,
sol e possibilidade de
pancadas de chuvas
isoladas

Ouvidor



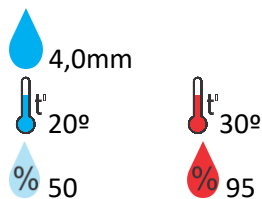
Variação de nebulosidade,
sol e possibilidade de
pancadas de chuvas
isoladas

Cumari



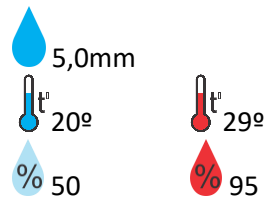
Variação de nebulosidade,
sol e possibilidade de
pancadas de chuvas
isoladas

Anhanguera



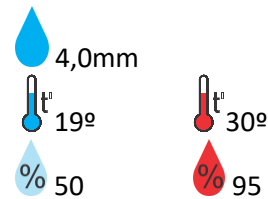
Varição de nebulosidade,
sol e possibilidade de
pancadas de chuvas
isoladas

Ipameri



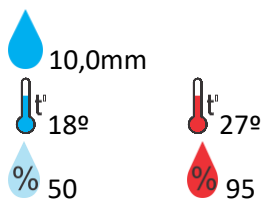
Varição de nebulosidade,
sol e possibilidade de
pancadas de chuvas
isoladas

Nova Aurora



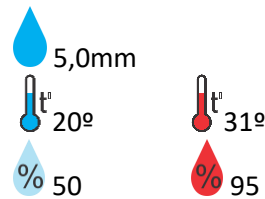
Varição de nebulosidade,
sol e possibilidade de
pancadas de chuvas
isoladas

Cristalina



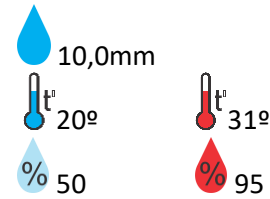
Varição de nebulosidade,
sol e possibilidade de
pancadas de chuvas
isoladas

Santa Helena



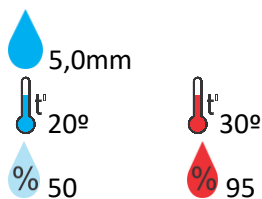
Varição de nebulosidade,
sol e possibilidade de
pancadas de chuvas
isoladas

Ceres



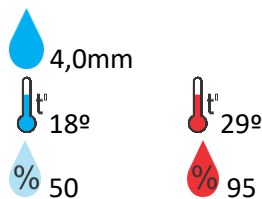
Varição de nebulosidade,
sol e possibilidade de
pancadas de chuvas
isoladas

Goiatuba



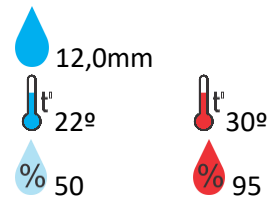
Varição de nebulosidade,
sol e possibilidade de
pancadas de chuvas
isoladas

Davinópolis



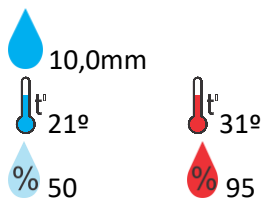
Varição de nebulosidade,
sol e possibilidade de
pancadas de chuvas
isoladas

Rubiataba



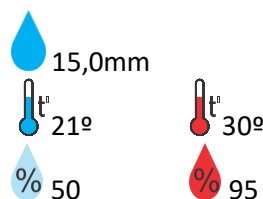
Varição de nebulosidade,
sol e possibilidade de
pancadas de chuvas
isoladas

Flores de Goiás



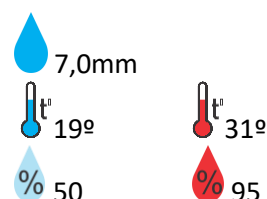
Varição de nebulosidade,
sol e possibilidade de
pancadas de chuvas
isoladas

Minaçu



Varição de nebulosidade,
sol e possibilidade de
pancadas de chuvas
isoladas

Itaberaí



Varição de nebulosidade,
sol e possibilidade de
pancadas de chuvas
isoladas

OBS: As informações contidas nesse boletim do tempo levam em consideração dados das variáveis meteorológicas previstas por modelos meteorológicos e análise de imagens de satélite do dia 24/12/2021 às 10:00 horas