

Secretaria de Meio Ambiente e Desenvolvimento Sustentável - SEMAD

Centro de Informações Meteorológicas e Hidrológicas do Estado de Goiás - CIMEHGO

Sala de Situação de Monitoramento de Riscos e Desastres Naturais

Visite: <https://www.meioambiente.go.gov.br/cimehgo> ou <https://www.cimehgo.meioambiente.go.gov.br/>

 [@cimehgo.semad](https://www.instagram.com/cimehgo.semad)

Boletim nº: 0280

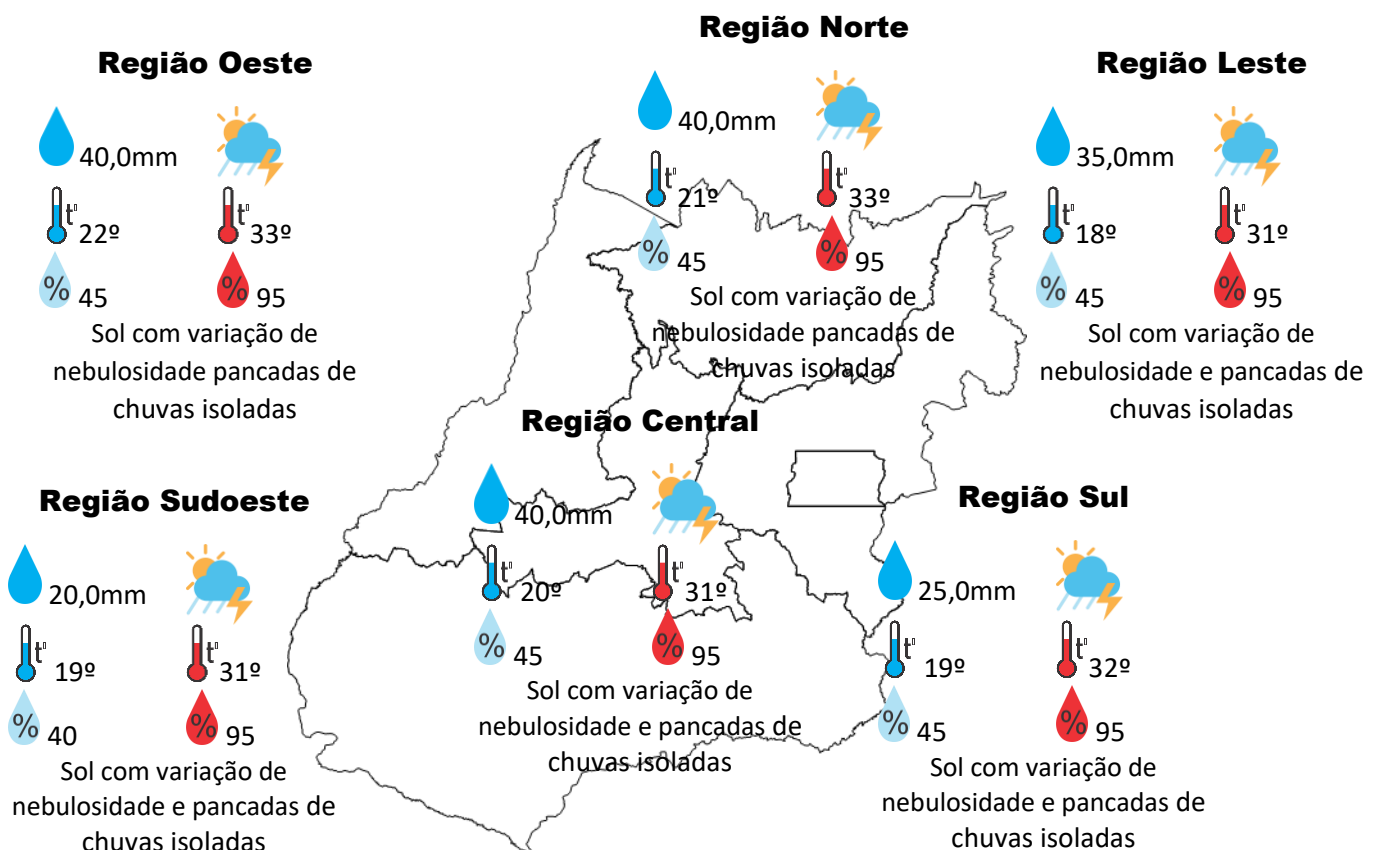
Elaborado na data: 06/12/2021

Previsão para data: 07/12/2021

Informações do Tempo para o Estado

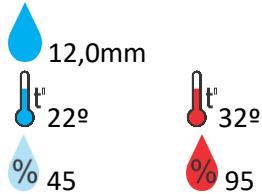
Terça-feira a formação de um sistema de baixa pressão na costa brasileira, na altura da região sudeste do Brasil, irá influenciar na formação de áreas de instabilidade em todo Estado, com isso teremos pancadas de chuvas isoladas que podem ser localmente fortes, acompanhadas de rajadas de vento e raios.

Capital: sol e variação de nebulosidade com possibilidade de pancadas de chuvas isoladas, temperatura máxima podendo chegar aos 29°C e umidade relativa do ar variando entre 45% a 95%, o nascer do sol será às 05:35hs e o pôr do sol às 18:40hs.



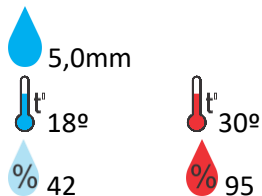
Previsão para alguns municípios:

Porangatu



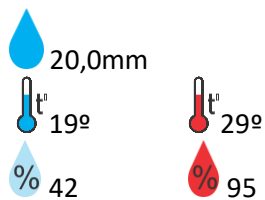
Sol com variação de nebulosidade e possibilidade pancadas de chuvas isoladas

Rio Verde



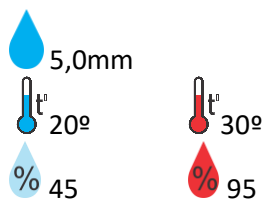
Sol com variação de nebulosidade e possibilidade pancadas de chuvas isoladas

Goiânia



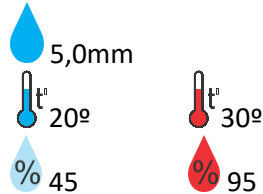
Sol com variação de nebulosidade e possibilidade pancadas de chuvas isoladas

Goiandira



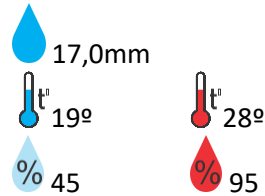
Sol com variação de nebulosidade e possibilidade pancadas de chuvas isoladas

Catalão



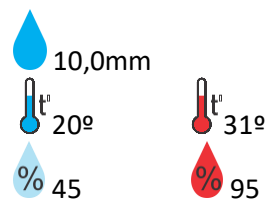
Sol com variação de nebulosidade e possibilidade pancadas de chuvas isoladas

Luziânia



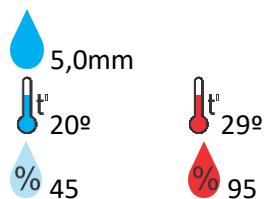
Sol com variação de nebulosidade e possibilidade pancadas de chuvas isoladas

Itumbiara



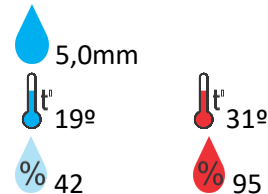
Sol com variação de nebulosidade e possibilidade pancadas de chuvas isoladas

Três Ranchos



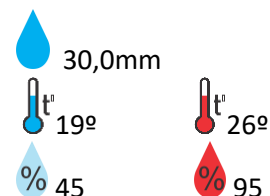
Sol com variação de nebulosidade e possibilidade pancadas de chuvas isoladas

Jataí



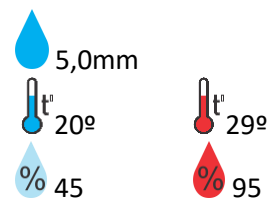
Sol com variação de nebulosidade e possibilidade pancadas de chuvas isoladas

Anápolis



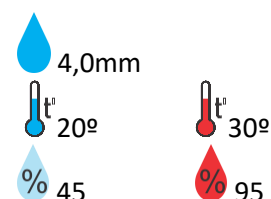
Sol com variação de nebulosidade e possibilidade pancadas de chuvas isoladas

Ouvidor



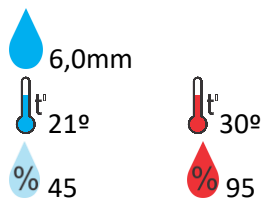
Sol com variação de nebulosidade e possibilidade pancadas de chuvas isoladas

Cumari



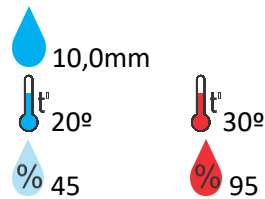
Sol com variação de nebulosidade e possibilidade pancadas de chuvas isoladas

Anhanguera



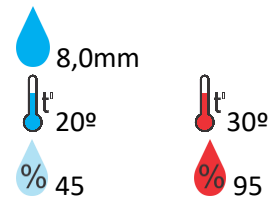
Sol com variação de nebulosidade e possibilidade pancadas de chuvas isoladas

Ipameri



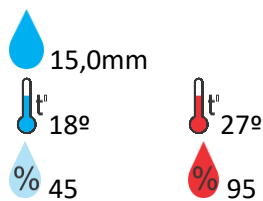
Sol com variação de nebulosidade e possibilidade pancadas de chuvas isoladas

Nova Aurora



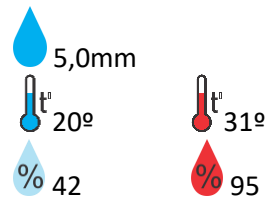
Sol com variação de nebulosidade e possibilidade pancadas de chuvas isoladas

Cristalina



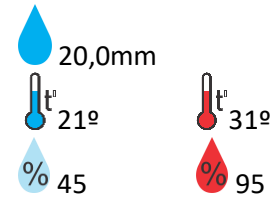
Sol com variação de nebulosidade e possibilidade pancadas de chuvas isoladas

Santa Helena



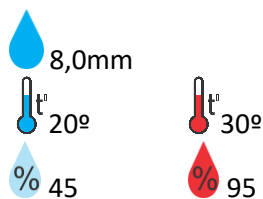
Sol com variação de nebulosidade e possibilidade pancadas de chuvas isoladas

Ceres



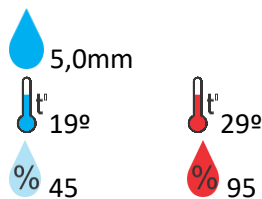
Sol com variação de nebulosidade e possibilidade pancadas de chuvas isoladas

Goiatuba



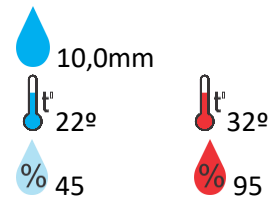
Sol com variação de nebulosidade e possibilidade pancadas de chuvas isoladas

Davinópolis



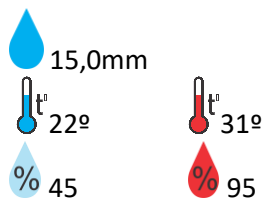
Sol com variação de nebulosidade e possibilidade pancadas de chuvas isoladas

Rubiataba



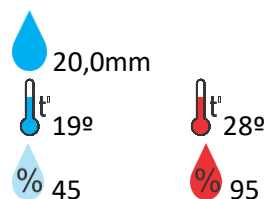
Sol com variação de nebulosidade e possibilidade pancadas de chuvas isoladas

Flores de Goiás



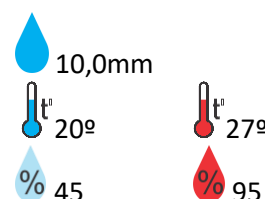
Sol com variação de nebulosidade e possibilidade pancadas de chuvas isoladas

Inhumas



Sol com variação de nebulosidade e possibilidade pancadas de chuvas isoladas

Formosa



Sol com variação de nebulosidade e possibilidade pancadas de chuvas isoladas

OBS: As informações contidas nesse boletim do tempo levam em consideração dados das variáveis meteorológicas previstas por modelos meteorológicos e análise de imagens de satélite do dia 06/12/2021 às 07:00 horas