

Secretaria de Meio Ambiente e Desenvolvimento Sustentável - SEMAD

Centro de Informações Meteorológicas e Hidrológicas do Estado de Goiás - CIMEHGO

Sala de Situação de Monitoramento de Riscos e Desastres Naturais

Visite: <https://www.meioambiente.go.gov.br/cimehgo> ou <https://www.cimehgo.meioambiente.go.gov.br/>

 [@cimehgo.semad](https://www.instagram.com/cimehgo.semad)

Boletim nº: 0195

Elaborado na data: 29/08/2021

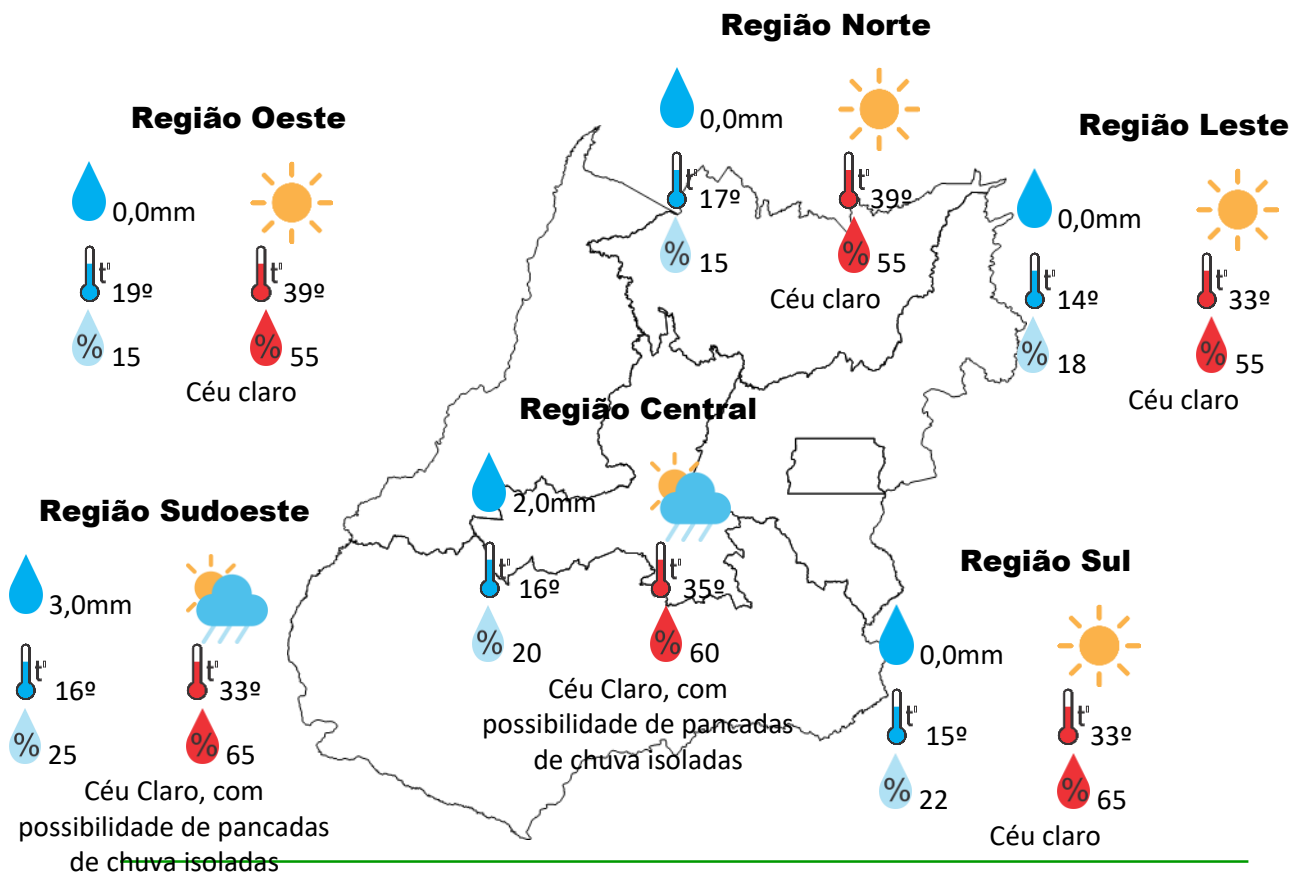
Previsão para data: 30/08/2021

Informações do Tempo para o Estado

Segunda-feira de céu claro, temperaturas máximas elevadas e a umidade relativa do ar em declínio no período da tarde, a passagem da frente fria que avança pela região sudeste do Brasil, aumenta nebulosidade sobre Goiás e com isso temos a possibilidade do surgimento áreas de instabilidade na região centro sul do Estado, mas não são esperados volumes consideráveis de chuvas.

Capital: Céu claro, temperaturas elevadas e umidade relativa do ar em declínio no período da tarde, com índice na casa dos 22%, com pequena possibilidade de pancada de chuva isolada.

Prognóstico para semana no Estado: o tempo será de predomínio de céu claro, o destaque fica para as temperaturas máximas elevadas e a umidade relativa do ar que segue em declínio no período da tarde, na segunda-feira e terça pequena possibilidade e pancadas de chuvas isoladas de baixo volume na região centro sul do Estado, no restante da semana calor e umidade relativa do ar baixa.



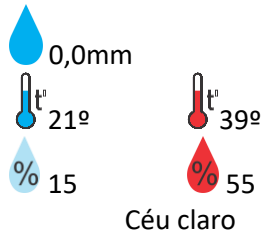
Secretaria de Estado de Meio Ambiente e Desenvolvimento Sustentável - SEMAD

11ª avenida, Nº 1.272, Setor Leste Universitário - CEP: 74.605-060 - Goiânia/GO - fone: (62) 3265-1392 – 3265-1361

Visite: <https://www.meioambiente.go.gov.br/cimehgo> ou <https://www.cimehgo.meioambiente.go.gov.br/>

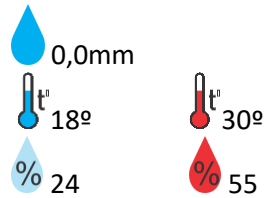
Previsão para alguns municípios:

Porangatu



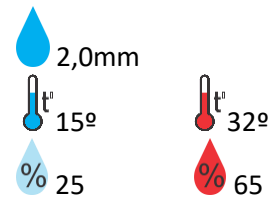
Céu claro

Catalão



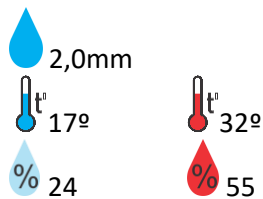
Céu claro

Jataí



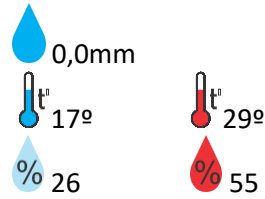
Céu claro, com
possibilidade de pancadas
de chuva isoladas

Rio Verde



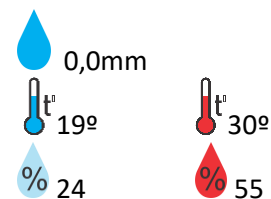
Céu claro, com
possibilidade de pancadas
de chuva isoladas

Luziânia



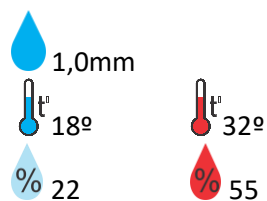
Céu claro

Anápolis



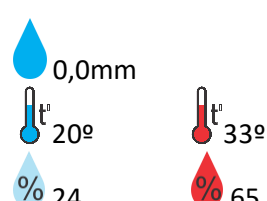
Céu claro

Goiânia



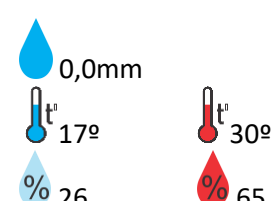
Céu claro, com
possibilidade de pancadas
de chuva isoladas

Itumbiara



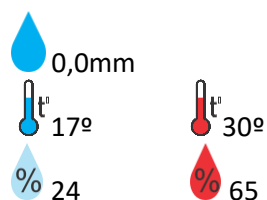
Céu claro

Ouvidor



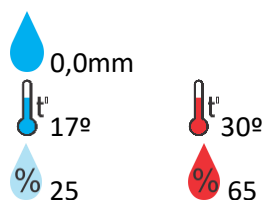
Céu claro

Goiandira



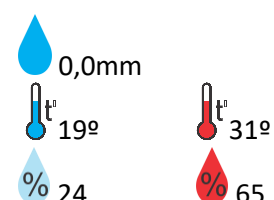
Céu claro

Três Ranchos



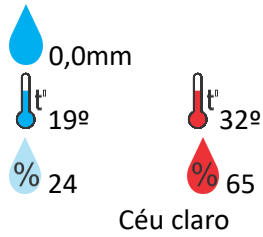
Céu claro

Cumari

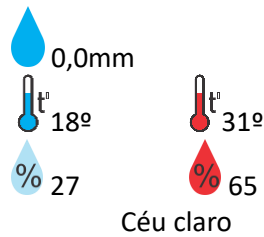


Céu claro

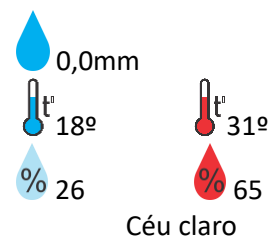
Anhanguera



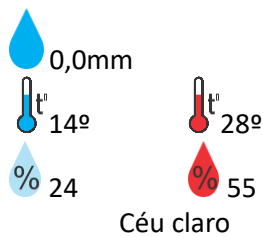
Ipameri



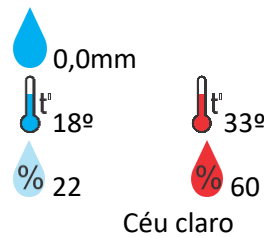
Nova Aurora



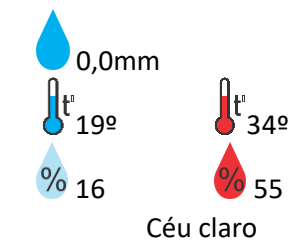
Cristalina



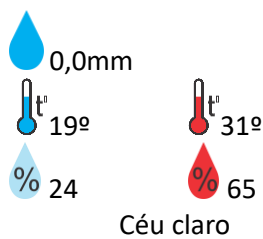
Santa Helena



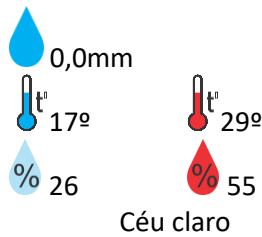
Ceres



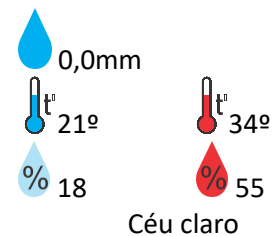
Goiatuba



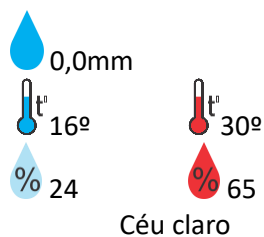
Davinópolis



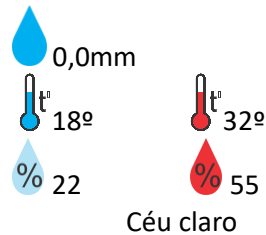
Rubiataba



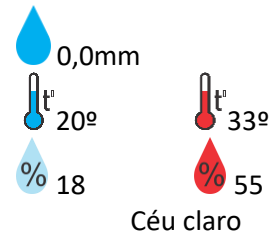
Bom Jesus de Goiás



Inhumas



Goianésia



OBS: As informações contidas nesse boletim do tempo levam em consideração dados das variáveis meteorológicas previstas por modelos meteorológicos e análise de imagens de satélite do dia 29/08/2021 às 15:00 horas