







Mapa de Situação

Legenda:

-  Caverna São Vicente I
- Imóveis Adquiridos**
-  Mat 4.581
-  Mat 4.580
-  PETER

Sistema Geodésico: Sirgas 2000
Sistema de coordenada: Projetado-UTM
Fuso 23 Sul - Formato: A4
Fontes: SIGA, SEMAD
Elaboração: Luísa Costa Cabral
Gerência de Criação, Regularização Fundiária e
Suporte à Gestão das Unidades de
Conservação
Data: 22/05/2026

