



INFORMATIVO DO TEMPO PARA O ESTADO DE GOIÁS

BOLETIM : 0230/2025
ELABORADO NA DATA: 17/08/2025
PROGNÓSTICO PARA A DATA: 18/08/2025

SEMAD
Secretaria de Estado
de Meio Ambiente e
Desenvolvimento
Sustentável



SECRETARIA DE MEIO AMBIENTE E DESENVOLVIMENTO SUSTENTÁVEL - SEMAD
CENTRO DE INFORMAÇÕES METEOROLÓGICAS E HIDROLÓGICAS DE GOIÁS - CIMEHGO
SALA DE SITUAÇÃO DE MONITORAMENTO DE RISCOS E DESASTRES NATURAIS

O informativo do tempo para o Estado de Goiás traz dados essenciais sobre o tempo, clima, os recursos hídricos e os riscos ambientais em Goiás, com destaque para condições do tempo, alertas de seca e incêndios, e o monitoramento dos principais rios do estado. Aqui, você encontrará informações estratégicas para planejamento e prevenção, seja na gestão pública, na agricultura ou no cuidado com a saúde. Explore as próximas páginas e mantenha-se atualizado sobre as condições que impactam o seu dia a dia e o meio ambiente em Goiás.

Goiás terá em **18/08/2025 (segunda-feira)** predomínio de sol, **calor intenso à tarde** com destaque para a região norte e oeste do Estado. A **seca e alto risco para ocorrência de incêndios, demandando ações preventivas da população**. Destaque para a **redução do nível dos mananciais** e os impactos na saúde respiratória devido a baixa umidade relativa do ar e a variação térmica durante o dia.

Alerta: Umidade relativa do ar abaixo de 20% (Nível de Alerta) e temperaturas no período da tarde elevadas.

Destques deste Informativo:



Alerta Máximo para o risco de Incêndios – de Norte a sul de Goiás estamos em risco crítico!



Seca – 105 dias sem chuva em algumas regiões de Goiás!



Amplitude Térmica – De 15°C de madrugada na região sudeste a 38°C à tarde na região oeste do Estado!



Tempestades Isoladas – Sem alertas no momento!



Saúde em Risco – Umidade relativa do ar abaixo de 20% Nível de Alerta, o que exige cuidados da população!



Nossos Rios – O momento requer uso racional da água devido ao longo período de estiagem, os mananciais

Goianos estão em baixa tanto em seus níveis quanto nas vazões !



EQUIPE CIMEHGO

"Monitorar para prevenir, Informar para proteger."

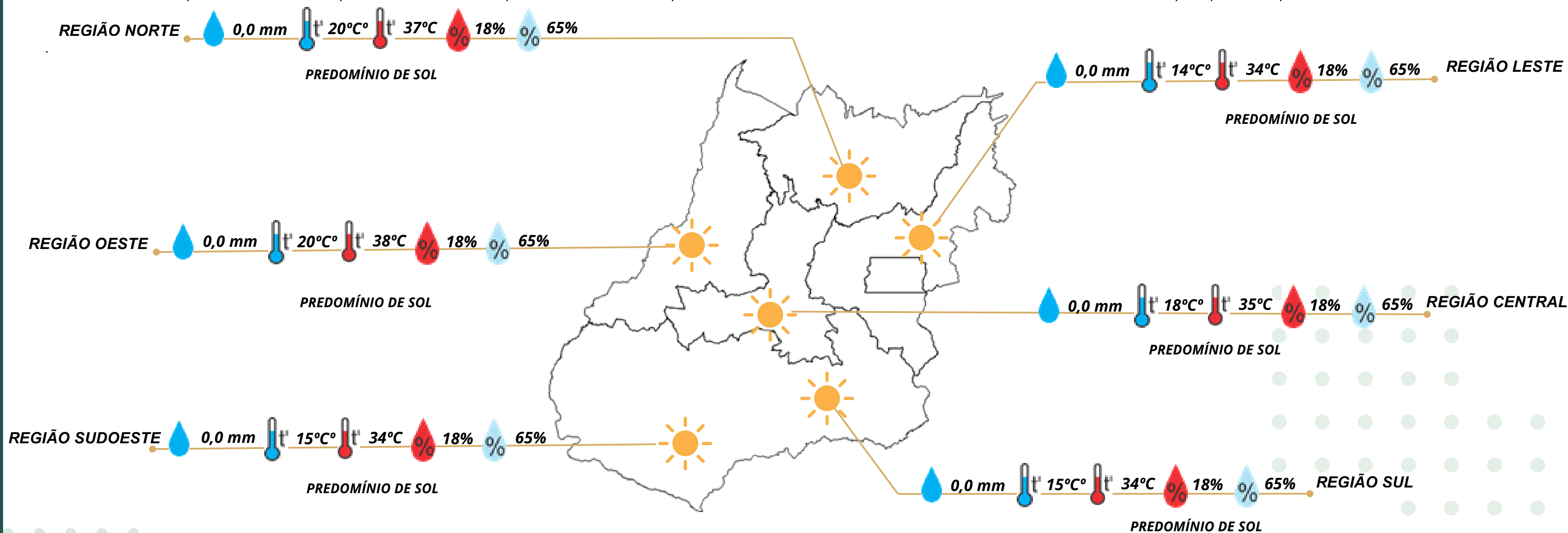
INFORMAÇÕES DO TEMPO PARA O ESTADO

Segunda-feira, com céu claro e predomínio de sol, intensificado pela ação de uma massa de ar quente e seco que está localizada em cima do Brasil central. Essa condição favorecerá, especialmente à tarde, um aumento significativo das temperaturas máximas, que alcançarão níveis bastante elevados. Contudo, a umidade relativa do ar apresentará uma queda drástica no período da tarde, promovendo um ambiente de ar extremamente seco, o que pode representar riscos à saúde.

Capital: com predomínio de sol, temperatura máxima podendo chegar aos 33°C e umidade relativa do ar variando entre 18% a 65%, o nascer do sol será às 06:33hs e o pôr do sol às 18:08hs.

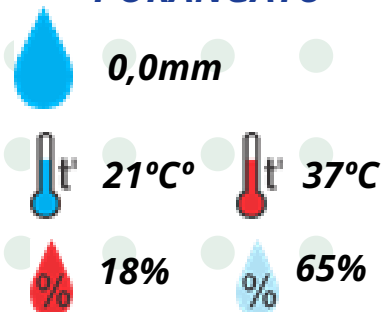
Alerta para o Estado de Goiás: Umidade relativa do ar abaixo de 20% (**Nível de Alerta**), e temperaturas máximas elevadas, o que exige cuidados da população!

Prognóstico para semana no Estado de Goiás: com predomínio de sol, intensificado pela ação de uma massa de ar quente e seco que está localizada em cima do Brasil central. Essa condição favorecerá, num aumento significativo das temperaturas máximas, que alcançarão níveis bastante elevados. Contudo, a umidade relativa do ar apresentará uma queda drástica no período da tarde, promovendo um ambiente de ar extremamente seco, o que pode representar riscos à saúde.



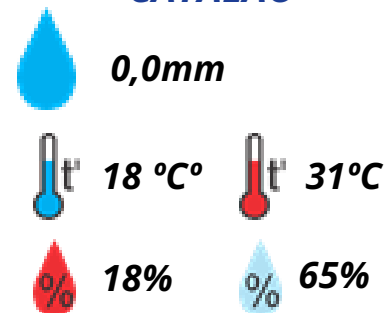
PREVISÃO PARA ALGUNS MUNICÍPIOS

PORANGATU



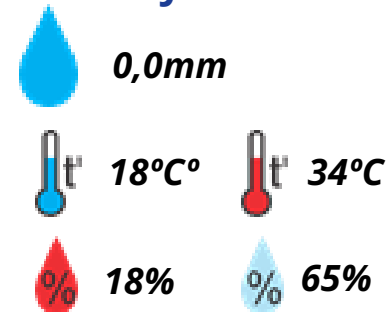
PREDOMÍNIO DE SOL

CATALÃO



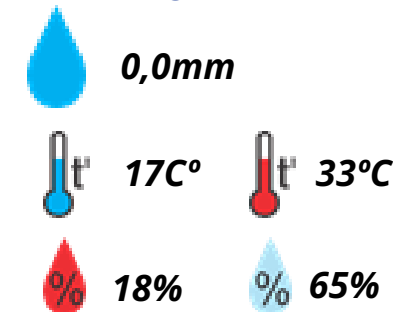
PREDOMÍNIO DE SOL

JATAÍ



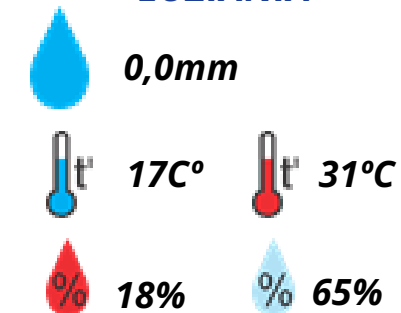
PREDOMÍNIO DE SOL

RIO VERDE



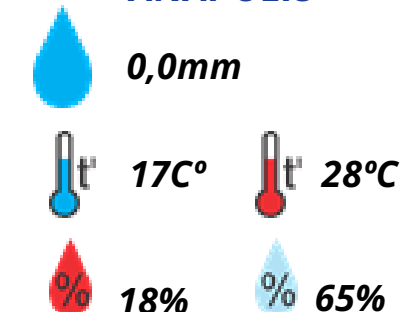
PREDOMÍNIO DE SOL

LUZIÂNIA



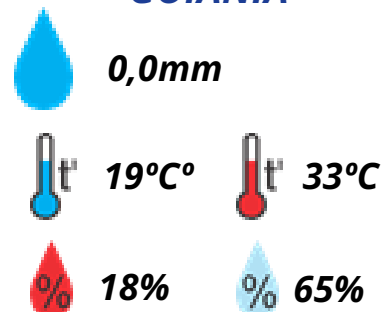
PREDOMÍNIO DE SOL

ANÁPOLIS



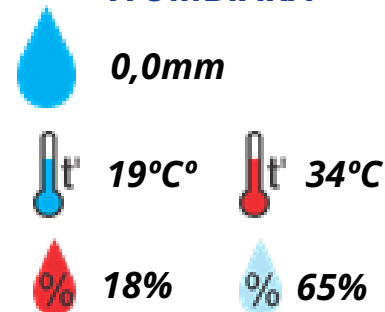
PREDOMÍNIO DE SOL

GOIÂNIA



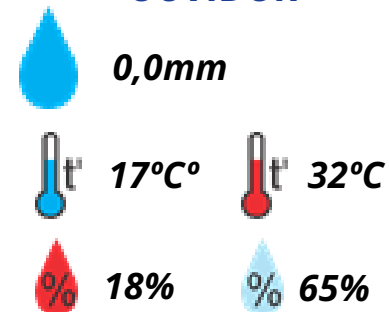
PREDOMÍNIO DE SOL

ITUMBIARA



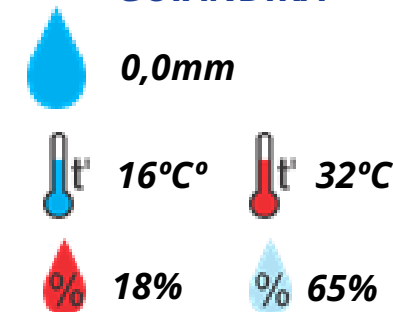
PREDOMÍNIO DE SOL

OUVIDOR



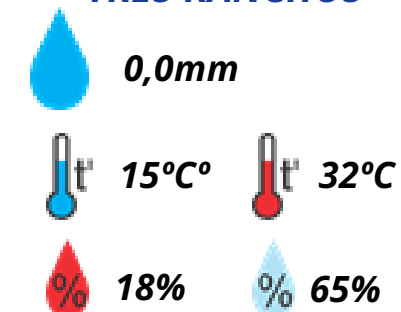
PREDOMÍNIO DE SOL

GOIANDIRA



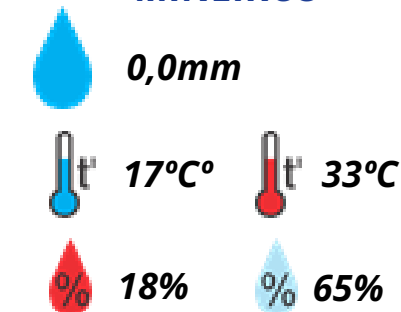
PREDOMÍNIO DE SOL

TRÊS RANCHOS



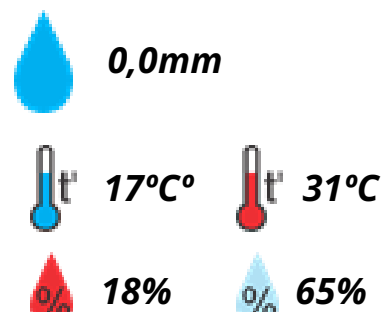
PREDOMÍNIO DE SOL

MINEIROS



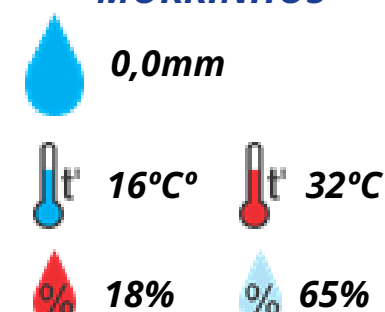
PREDOMÍNIO DE SOL

IPAMERI



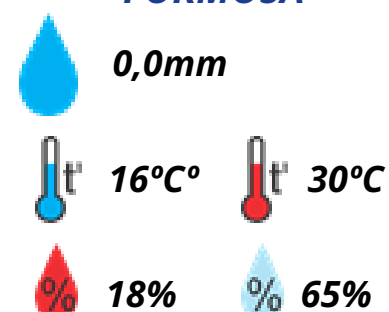
PREDOMÍNIO DE SOL

MORRINHOS



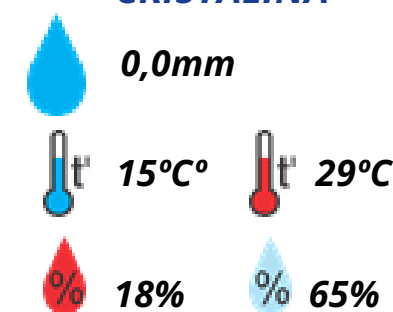
PREDOMÍNIO DE SOL

FORMOSA



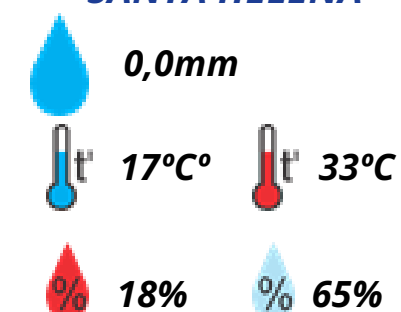
PREDOMÍNIO DE SOL

CRISTALINA



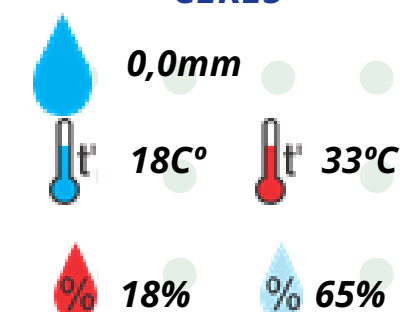
PREDOMÍNIO DE SOL

SANTA HELENA



PREDOMÍNIO DE SOL

CERES



PREDOMÍNIO DE SOL

PREVISÃO PARA ALGUNS MUNICÍPIOS

GOIANÉSIA



0,0mm



19°C°



34°C



18%



65%

PREDOMÍNIO DE SOL

DAVINÓPOLIS



0,0mm



15°C°



30°C



18%



65%

PREDOMÍNIO DE SOL

RUBIATABA



0,0mm



20°C°



34°C



18%



65%

PREDOMÍNIO DE SOL

FLORES DE GOIÁS



0,0mm



20°C°



34°C



18%



65%

PREDOMÍNIO DE SOL

IPORÁ



0,0mm



18°C°



34°C



18%



65%

PREDOMÍNIO DE SOL

ARAGUAPAZ



0,0mm



21°C°



37°C



18%



65%

PREDOMÍNIO DE SOL

ARUANÃ



0,0mm



19°C°



37°C



18%



65%

PREDOMÍNIO DE SOL

MONTES CLAROS



0,0mm



20°C°



36°C



18%



65%

PREDOMÍNIO DE SOL

PALMEIRAS DE GOIÁS



0,0mm



18°C°



33°C



18%



65%

PREDOMÍNIO DE SOL

CAIAPÔNIA



0,0mm



16°C



32°C



18%



65%

PREDOMÍNIO DE SOL

DOVERLÂNDIA



0,0mm



18°C



34°C



18%



65%

PREDOMÍNIO DE SOL

SÃO JOÃO DA PARAÚNA



0,0mm



17°C



33°C



18%



65%

PREDOMÍNIO DE SOL

FIRMINÓPOLIS



0,0mm



18°C



34°C



18%



65%

PREDOMÍNIO DE SOL

PALMINÓPOLIS



0,0mm



19°C



33°C



18%



65%

PREDOMÍNIO DE SOL

COCALZINHO



0,0mm



16°C



30°C



18%



65%

PREDOMÍNIO DE SOL

ALOÂNDIA



0,0mm



18°C



34°C



18%



65%

PREDOMÍNIO DE SOL

CAMPINAÇU



0,0mm



19°C



33°C



18%



65%

PREDOMÍNIO DE SOL

JOVIANIA



0,0mm



17°C



32°C



18%



65%

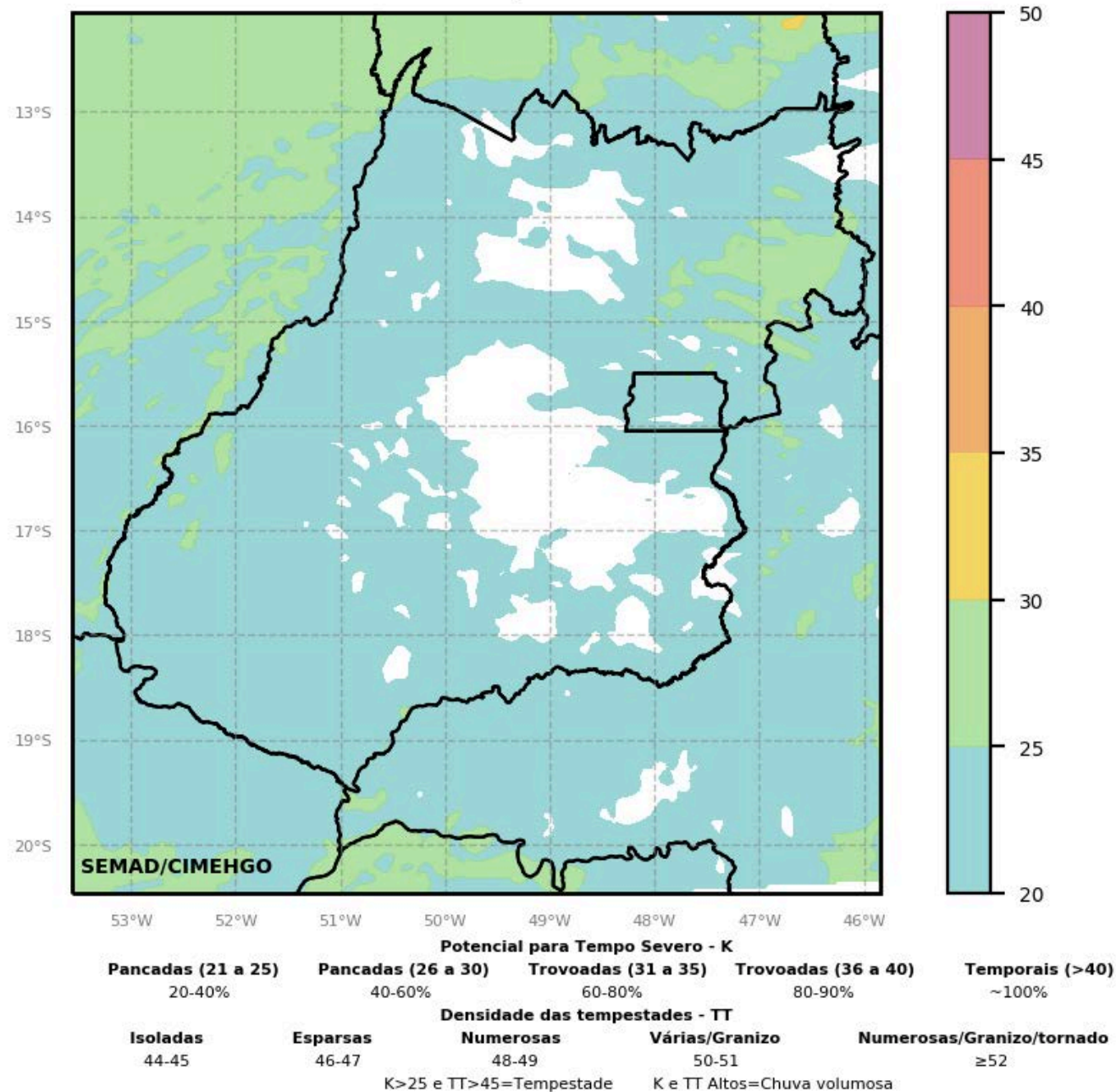
PREDOMÍNIO DE SOL

OBS: AS INFORMAÇÕES CONTIDAS NESSE INFORMATIVO DO TEMPO LEVAM EM CONSIDERAÇÃO DADOS DE DIVERSAS VARIÁVEIS PREVISTAS POR MODELOS METEOROLÓGICOS E ANÁLISE DE IMAGENS DE SATÉLITE DO DIA 17/08/2025 ÀS 14:00 HORAS

LEGENDA: PRECIPITAÇÃO TEMPERATURA MÍNIMA TEMPERATURA MÁXIMA UMIDADE MÍNIMA UMIDADE MÁXIMA

PROGNÓSTICO DE RISCO POTENCIAL PARA TEMPESTADES EM MUNICÍPIOS DO ESTADO DE GOIÁS NO DIA 18/08/2025

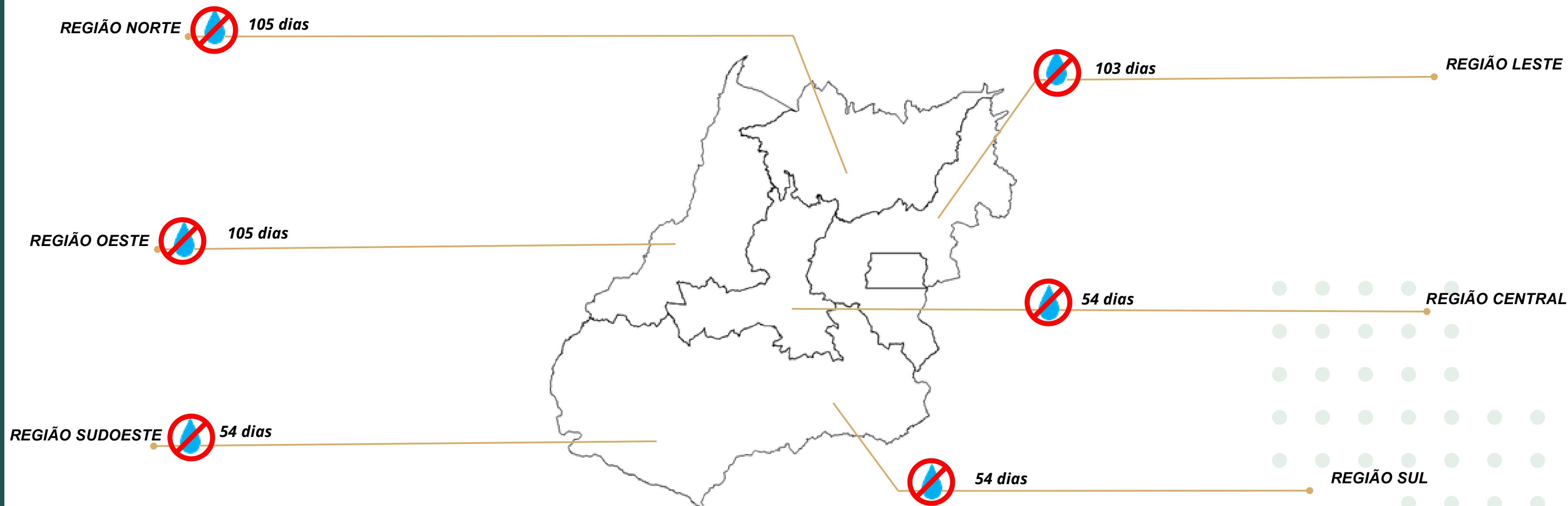
.SEM ALERTAS PARA TEMPESTADES.



O OBJETIVO DAS INFORMAÇÕES DESCRITAS NESTA PÁGINA É DEMONSTRAR OS MUNICÍPIOS COM MAIOR RISCO POTENCIAL PARA A OCORRÊNCIA DE TEMPESTADES, ASSOCIADAS AOS FATORES CLIMÁTICOS. LEMBRANDO QUE NESTE PERÍODO É IMPORTANTE QUE A POPULAÇÃO FIQUE ATENTA AOS ALERTAS, POIS PODEREMOS TER MUDANÇAS RÁPIDAS NAS CONDIÇÕES DO TEMPO, QUE PODERÃO PROVOCAR A OCORRÊNCIA DE CHUVAS INTENSAS, RAJADAS DE VENTO, ALAGAMENTOS DE RUAS E TRANSBORDAMENTO DE MANANCIAIS, COMO TAMBÉM QUEDA DE ÁRVORES E DANOS À INFRAESTRUTURA, TANTO URBANA QUANTO RURAL.

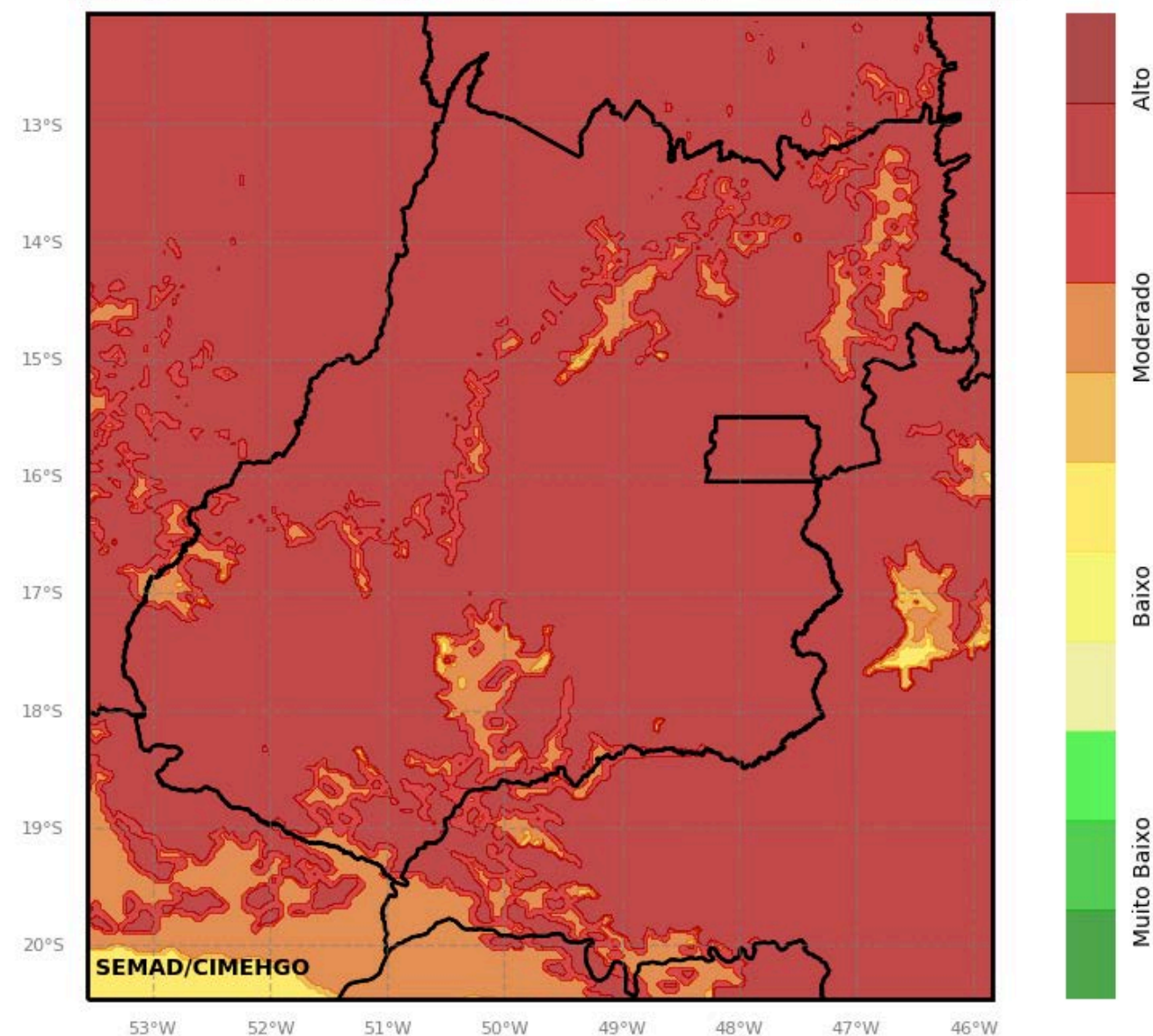
QUANTIDADE DE DIAS SEM CHUVAS POR REGIÕES NO ESTADO DE GOIÁS ATÉ O DIA 17/08/2025

O mês de junho é caracterizado por uma redução drástica nas precipitações e o predomínio de condições secas em todo o território. Para facilitar o acompanhamento e a gestão dos impactos desse período, o Centro de Informações Meteorológicas e Hidrológicas de Goiás (CIMEHGO) adotará, a partir de 01/05/2025, a contagem de dias sem chuva por regiões, considerando períodos consecutivos sem precipitação significativa, definida como volume inferior a 0,5 mm/dia e pela representação dos municípios dentro de cada região. Essa iniciativa visa fornecer dados precisos para orientar ações preventivas, apoiar a agricultura, proteger recursos hídricos e mitigar os riscos de queimadas.



PROGNÓSTICO DE RISCO DE INCÊNDIO PARA AS REGIÕES DO ESTADO DE GOIÁS NO DIA 18/08/2025

Risco de Incêndio (Índice de Haines)



REGIÃO NORTE



REGIÃO LESTE



REGIÃO SUL



REGIÃO SUDOESTE



REGIÃO OESTE



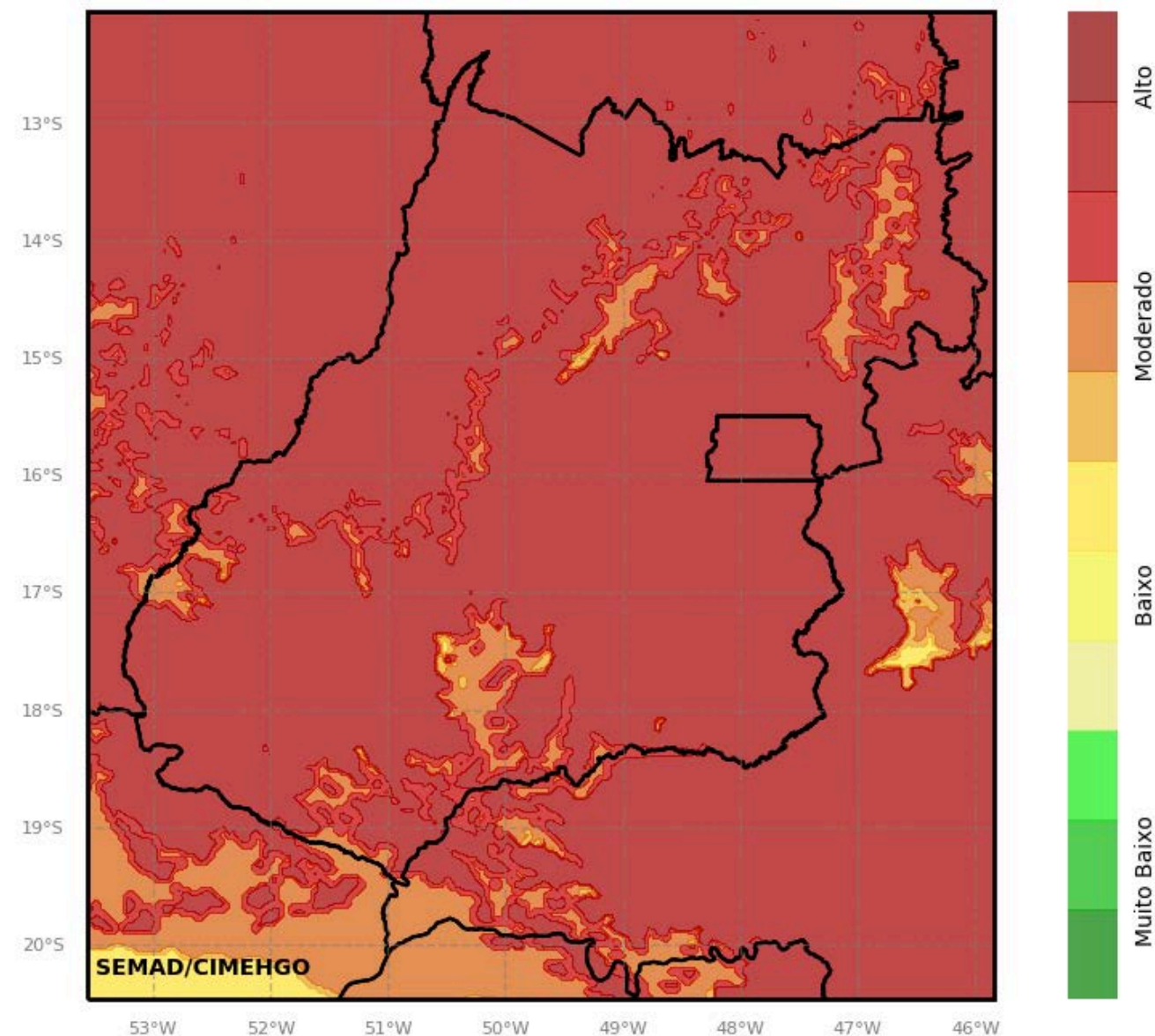
REGIÃO CENTRAL



O OBJETIVO DAS INFORMAÇÕES DESCRITAS NESTA PÁGINA É DEMONSTRAR AS REGIÕES MAIS FAVORÁVEIS AS QUEIMADAS, ASSOCIADAS AOS FATORES CLIMÁTICOS. LEMBRANDO QUE NESTE PERÍODO, A MAIORIA DAS QUEIMADAS SÃO PROVOCADAS, E QUE NECESSITAMOS DE UMA CONSCIÊNCIA AMBIENTAL, A FIM DE NÃO PROPAGAR AS QUEIMADAS, SENDO ESTA PRÁTICA DANOSA PARA A CIDADE E PARA O CAMPO.


PROGNÓSTICO DE RISCO DE INCÊNDIO EM UNIDADES DE CONSERVAÇÃO NO ESTADO DE GOIÁS NO DIA 18/08/2025

Risco de Incêndio (Índice de Haines)



O OBJETIVO DAS INFORMAÇÕES DESCRITAS NESTA PÁGINA É DEMONSTRAR QUAIS UNIDADES DE CONSERVAÇÃO POSSUEM MAIOR RISCO AS QUEIMADAS, ASSOCIADAS AOS FATORES CLIMÁTICOS. LEMBRANDO QUE NESTE PERÍODO, A MAIORIA DAS QUEIMADAS SÃO PROVOCADAS, E QUE NECESSITAMOS DE UMA CONSCIÊNCIA AMBIENTAL, A FIM DE NÃO PROPAGAR AS QUEIMADAS, SENDO ESTA UMA PRÁTICA DANOSA PARA AS UNIDADES DE CONSERVAÇÃO.

APA SERRA DA GALÉS E DA PORTARIA




PE ALTAMIRO DE MOURA PACHECO




FLORESTA ESTADUAL DO ARAGUAIA




PE DA MATA ATLÂNTICA



PE DOS PIRINEUS



PE ÁGUAS LINDAS

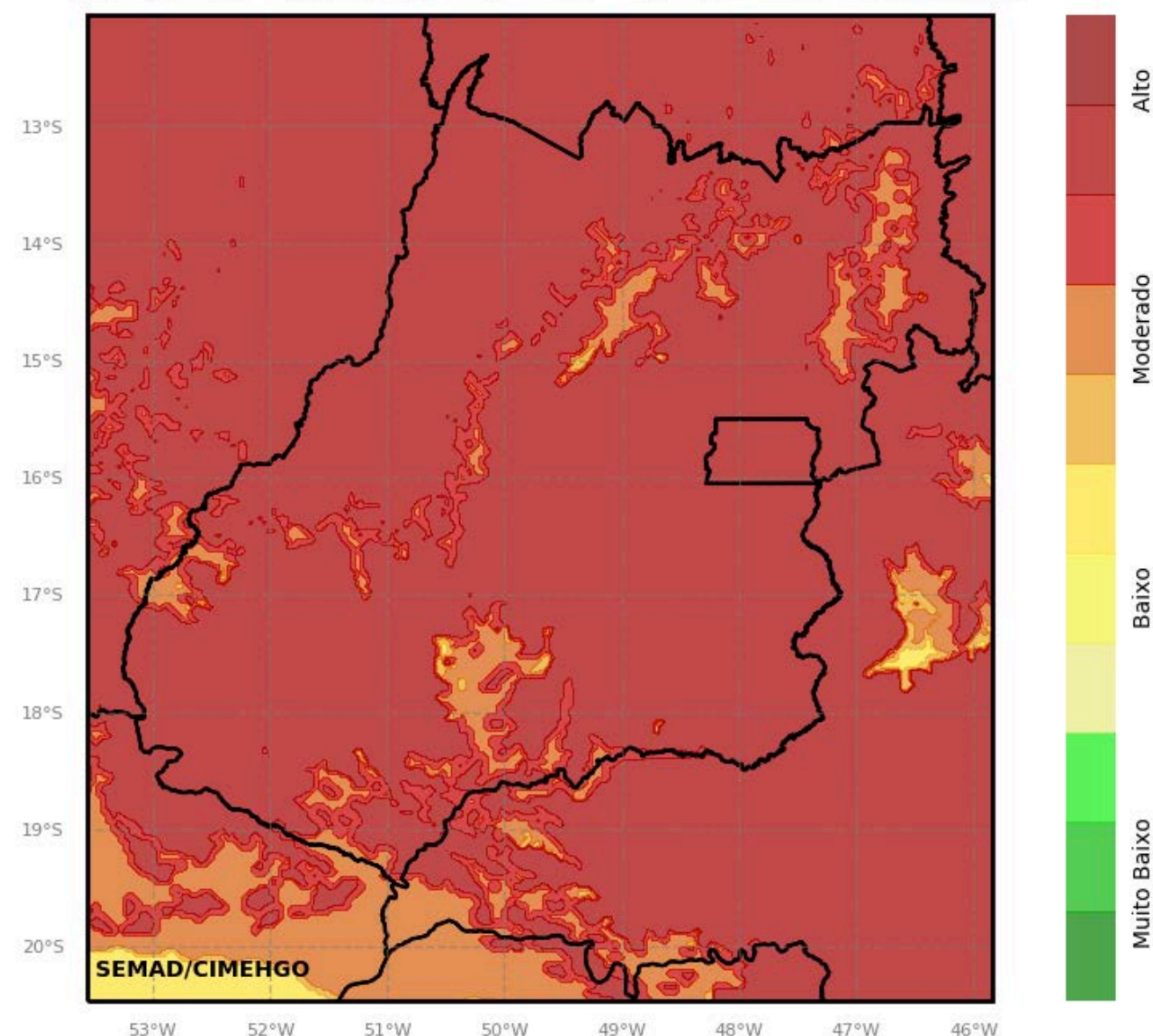


PE TERRA RONCA




PROGNÓSTICO DE RISCO DE INCÊNDIO EM UNIDADES DE CONSERVAÇÃO NO ESTADO DE GOIÁS NO DIA 18/08/2025

Risco de Incêndio (Índice de Haines)



O OBJETIVO DAS INFORMAÇÕES DESCRITAS NESTA PÁGINA É DEMONSTRAR QUAIS UNIDADES DE CONSERVAÇÃO POSSUEM MAIOR RISCO AS QUEIMADAS, ASSOCIADAS AOS FATORES CLIMÁTICOS. LEMBRANDO QUE NESTE PERÍODO, A MAIORIA DAS QUEIMADAS SÃO PROVOCADAS, E QUE NECESSITAMOS DE UMA CONSCIÊNCIA AMBIENTAL, A FIM DE NÃO PROPAGAR AS QUEIMADAS, SENDO ESTA UMA PRÁTICA DANOSA PARA AS UNIDADES DE CONSERVAÇÃO.


PE SERRA DOURADA




PE SERRA DE JARAGUÁ




APA ENCANTADO




APA POUSO ALTO



PE DO JOÃO LEITE



APA DA SERRA DA JIBÓIA

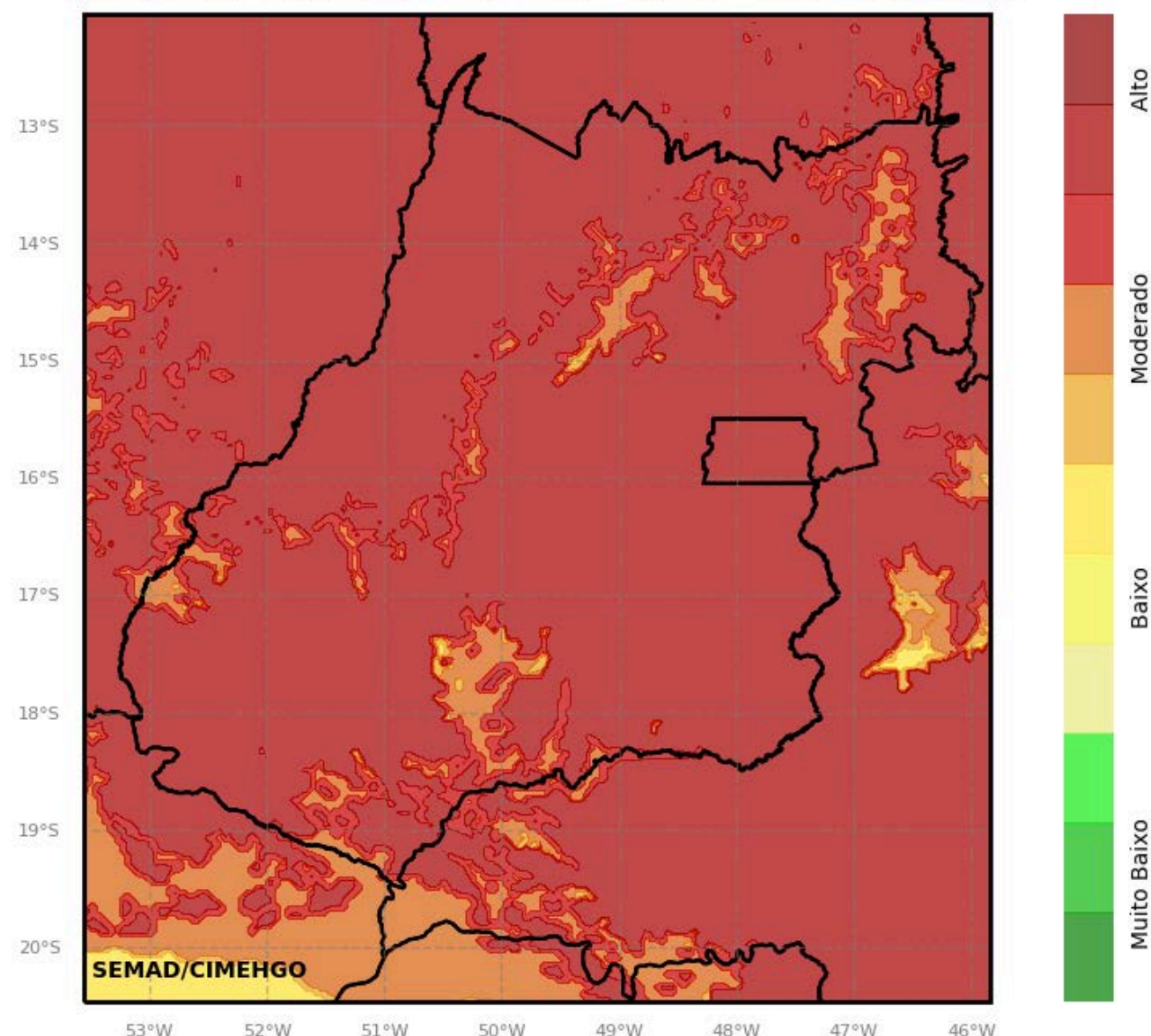


PE TELMA ORTEGAL



PROGNÓSTICO DE RISCO DE INCÊNDIO EM UNIDADES DE CONSERVAÇÃO NO ESTADO DE GOIÁS NO DIA 18/08/2025

Risco de Incêndio (Índice de Haines)



O OBJETIVO DAS INFORMAÇÕES DESCRITAS NESTA PÁGINA É DEMONSTRAR QUAIS UNIDADES DE CONSERVAÇÃO POSSUEM MAIOR RISCO AS QUEIMADAS, ASSOCIADAS AOS FATORES CLIMÁTICOS. LEMBRANDO QUE NESTE PERÍODO, A MAIORIA DAS QUEIMADAS SÃO PROVOCADAS, E QUE NECESSITAMOS DE UMA CONSCIÊNCIA AMBIENTAL, A FIM DE NÃO PROPAGAR AS QUEIMADAS, SENDO ESTA UMA PRÁTICA DANOSA PARA AS UNIDADES DE CONSERVAÇÃO.

EE DA CHAP. DE NOVA ROMA



ARIE ÁGUAS DE SÃO JOÃO



APA SERRA GERAL DE GOIÁS



APA JOÃO LEITE



APA DR. SULIVAN SILVESTRE



PE DE PARAÚNA



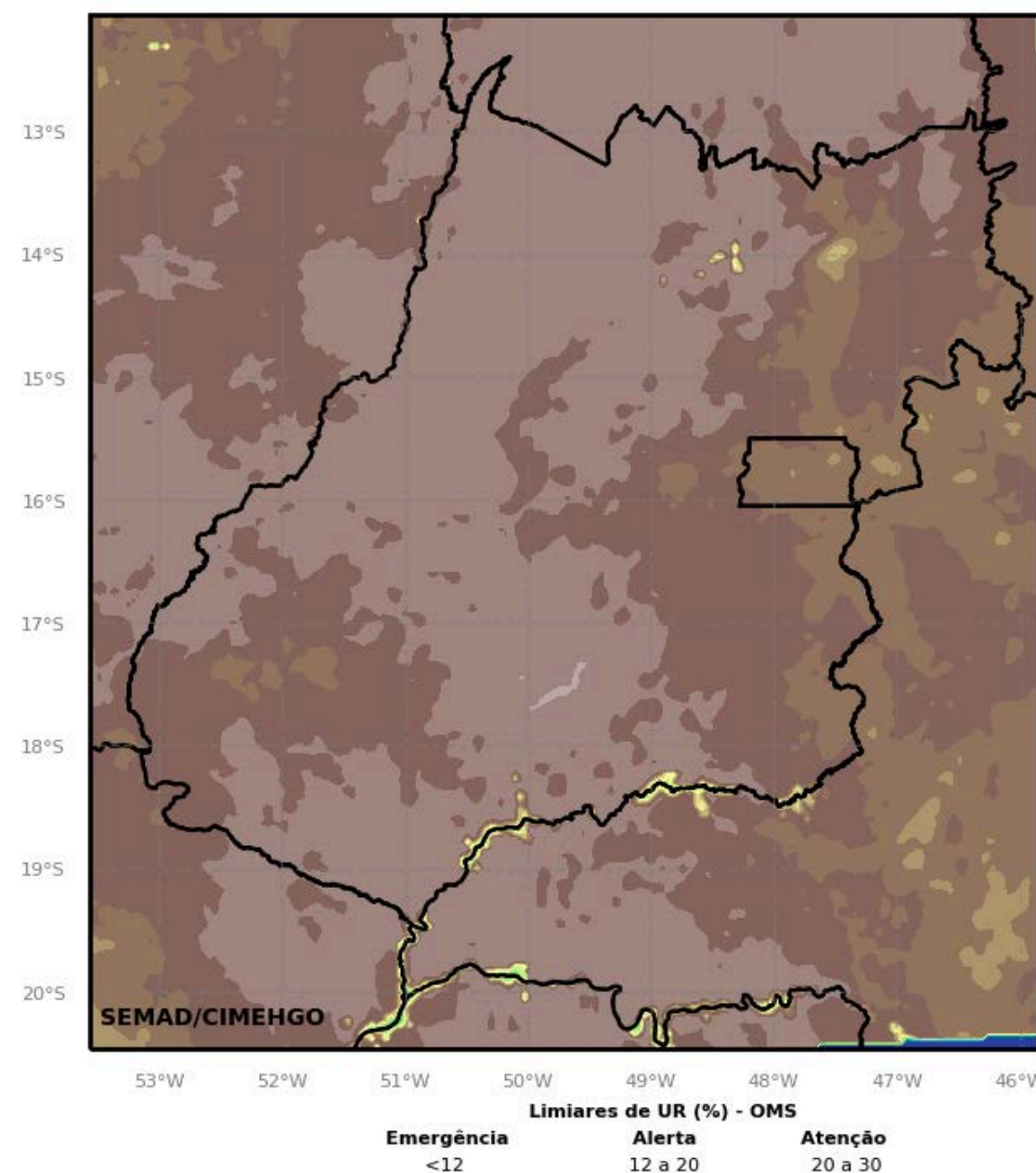
APA DOS PIRENEUS



PE SERRA DE CALDAS NOVAS



PROGNÓSTICO DO ÍNDICE DE UMIDADE RELATIVA DO AR (MÍNIMA) PARA MUNICÍPIOS DO ESTADO DE GOIÁS NO DIA 18/08/2025



Infográfico do Índice da Umidade Relativa do Ar (Mínima)



ABADIA DE GOIÁS, ABADIÂNIA, ACREÚNA, ADELÂNDIA, ÁGUA FRIA DE GOIÁS, ÁGUA LIMPA, ÁGUAS LINDAS DE GOIÁS, ALEXÂNIA, ALOÂNDIA, ALTO HORIZONTE, ALTO PARAÍSO DE GOIÁS, ALVORADA DO NORTE, AMARALINA, AMERICANO DO BRASIL, AMORINÓPOLIS, ANÁPOLIS, ANHANGUERA, ANICUNS, APARECIDA DE GOIÂNIA, APARECIDA DO RIO DOCE, APORÉ, ARAÇU, ARAGARÇAS, ARAGOIÂNIA, ARAGUAPAZ, ARENÓPOLIS, ARUANÃ, AURILÂNDIA, AVELINÓPOLIS, BALIZA, BARRO ALTO, BELA VISTA DE GOIÁS, BOM JARDIM DE GOIÁS, BOM JESUS DE GOIÁS, BONFINÓPOLIS, BONÓPOLIS, BRAZABRANTES, BRITÂNIA, BURITI ALEGRE, BURITI DE GOIÁS, BURITINÓPOLIS, CABECEIRAS, CACHOEIRA ALTA, CACHOEIRA DE GOIÁS, CACHOEIRA DOURADA, CAÇU, CAIAPÔNIA, CALDAS NOVAS, CALDAZINHA, CAMPESTRE DE GOIÁS, CAMPINAÇU, CAMPINORTE, CAMPO ALEGRE DE GOIÁS, CAMPO LIMPO DE GOIÁS, CAMPOS BELOS, CAMPOS VERDES, CARMO DO RIO VERDE, CASTELÂNDIA, CATALÃO, CATURAI, CAVALCANTE, CERES, CEZARINA, CHAPADÃO DO CÉU, CIDADE OCIDENTAL, COCALZINHO DE GOIÁS, COLINAS DO SUL, CÓRREGO DO OURO, CORUMBÁ DE GOIÁS, CORUMBAÍBA, CRISTALINA, CRISTIANÓPOLIS, CRIXÁS, CROMÍNIA, CUMARI, DAMIANÓPOLIS, DAMOLÂNDIA, DAVINÓPOLIS, DIORAMA, DIVINÓPOLIS DE GOIÁS, DOVERLÂNDIA, EDEALINA, EDÉIA, ESTRELA DO NORTE, FAINA, FAZENDA NOVA, FIRMINÓPOLIS, FLORES DE GOIÁS, FORMOSA, FORMOSO, GAMELEIRA DE GOIÁS, GOIANÁPOLIS, GOIANDIRA, GOIANÉSIA, GOIANIRA, GOIÁS, GOIATUBA, GOUVELÂNDIA, GUAPÓ, GUARAÍTA, GUARANI DE GOIÁS, GUARINOS, HEITORAI, HIDROLÂNDIA, HIDROLINA, IACIARA, INACIOLÂNDIA, INDIARA, INHUMAS, IPAMERI, IPIRANGA DE GOIÁS, IPORÁ, ISRAELÂNDIA, ITABERAÍ, ITAGUARI, ITAGUARU, ITAJÁ, ITAPACI, ITAPIRAPUÃ, ITAPURANGA, ITARUMÃ, ITAUÇU, ITUMBIARA, IVOLÂNDIA, JANDAIA, JARAGUÁ, JATAÍ, JAUPACI, JESÚPOLIS, JOVIÂNIA, JUSSARA, LAGOA SANTA, LEOPOLDO DE BULHÕES, LUZIÂNIA, MAIRIPOTABA, MAMBAÍ, MARA ROSA, MARZAGÃO, MATRINCHÃ, MAURILÂNDIA, MIMOSO DE GOIÁS, MINAÇU, MINEIROS, MOIPORÁ, MONTE ALEGRE DE GOIÁS, MONTES CLAROS DE GOIÁS, MONTIVIDIU, MONTIVIDIU DO NORTE, MORRINHOS, MORRO AGUDO DE GOIÁS, MOSSÂMEDES, MOZARLÂNDIA, MUNDO NOVO, MUTUNÓPOLIS, NAZÁRIO, NERÓPOLIS, NIQUELÂNDIA, NOVA AMÉRICA, NOVA AURORA, NOVA CRIXÁS, NOVA GLÓRIA, NOVA IGUAÇU DE GOIÁS, NOVA ROMA, NOVA VENEZA, NOVO BRASIL, NOVO GAMA, NOVO PLANALTO, ORIZONA, OURO VERDE DE GOIÁS, OUIDOR, PADRE BERNARDO, PALESTINA DE GOIÁS, PALMEIRAS DE GOIÁS, PALMELO, PALMINÓPOLIS, PANAMÁ, PARANAIGUARA, PARAÚNA, PEROLÂNDIA, PETROLINA DE GOIÁS, PILAR DE GOIÁS, PIRACANJUBA, PIRANHAS, PIRENÓPOLIS, PIRES DO RIO, PLANALTINA, PONTALINA, PORANGATU, PORTEIRÃO, PORTELÂNDIA, POSSE, PROFESSOR JAMIL, QUIRINÓPOLIS, RIALMA, RIANÁPOLIS, RIO QUENTE, RIO VERDE, RUBIATABA, SANCLERLÂNDIA, SANTA BÁRBARA DE GOIÁS, SANTA CRUZ DE GOIÁS, SANTA FÉ DE GOIÁS, SANTA HELENA DE GOIÁS, SANTA ISABEL, SANTA RITA DO ARAGUAIA, SANTA RITA DO NOVO DESTINO, SANTA ROSA DE GOIÁS, SANTA TEREZA DE GOIÁS, SANTA TEREZINHA DE GOIÁS, SANTO ANTÔNIO DA BARRA, SANTO ANTÔNIO DE GOIÁS, SANTO ANTÔNIO DO DESCOBERTO, SÃO DOMINGOS, SÃO FRANCISCO DE GOIÁS, SÃO JOÃO D'ALIANÇA, SÃO JOÃO DA PARAÚNA, SÃO LUÍS DE MONTES BELOS, SÃO MIGUEL DO ARAGUAIA, SÃO MIGUEL DO PASSA QUATRO, SÃO PATRÍCIO, SÃO SIMÃO, SENADOR CANEDO, SERRANÓPOLIS, SILVÂNIA, SIMOLÂNDIA, SÍTIO D'ABADIA, TAQUARAL DE GOIÁS, TERESINA DE GOIÁS, TEREZÓPOLIS DE GOIÁS, TRÊS RANCHOS, TRINDADE, TROMBAS, TURVÂNIA, TURVELÂNDIA, UIRAPURU, URUAÇU, URUANA, URUTAÍ, VALPARAÍSO DE GOIÁS, VARJÃO, VIANÓPOLIS, VICENTINÓPOLIS, VILA BOA, VILA PROPÍCIO, GOIÂNIA, SÃO LUÍZ DO NORTE.

MONITORAMENTO DIÁRIO DOS NÍVEIS DOS MANANCIAIS NO ESTADO DE GOIÁS NO DIA 18/08/2025

O **RIO ARAGUAIA**, MONITORADO NA CIDADE DE ARAGARÇAS E ARUANÃ SEGUE EM QUEDA ACOMPANHANDO O PERÍODO DE ESTIAGEM. APENAS EM ARAGARÇAS OS NÍVEIS SE MANTÊM ACIMA DA MEDIANA. JÁ NO MUNICÍPIO DE ARUANÃ, OS NÍVEIS ESTÃO ABAIXO DA MEDIANA, E EM NOVA CRIXÁS, ABAIXO DA FAIXA DE NORMALIDADE, ATINGINDO O MÍNIMO HISTÓRICO PARA O PERÍODO.

A MONTANTE DA CIDADE DE GOIÁS, O **RIO VERMELHO** CONTINUA COM NÍVEIS ABAIXO DA ZONA DE NORMALIDADE. JÁ A JUSANTE DO MUNICÍPIO, APESAR DE ESTAR DENTRO DA ZONA DE NORMALIDADE, OS NÍVEIS TENDEM A SE MANTER ABAIXO DA MEDIANA.

O **RIO MEIA PONTE**, TANTO NA REGIÃO DE GOIÂNIA QUANTO NO MUNICÍPIO DE ITUMBIARA, SEGUE COM QUEDA EM SEU NÍVEL DURANTE OS ÚLTIMOS MESES , E HOJE OS NÍVEIS SE ENCONTRAM ABAIXO DA MEDIANA, PRÓXIMOS AO LIMITE INFERIOR DA ZONA DE NORMALIDADE.

EM VALPARAÍSO DE GOIÁS, O **RIO SAIA VELHA** MANTÉM SEUS NÍVEIS ACIMA DA MEDIANA E DA ZONA DE NORMALIDADE ESPERADA PARA O PERÍODO DO ANO, SUPERANDO TAMBÉM OS ÚLTIMOS DOIS ANOS.

O **RIO PARANÃ**, MONITORADO EM FLORES DE GOIÁS E NOVA ROMA, MANTEVE A QUEDA NOS NÍVEIS. ENQUANTO O EM FLORES DE GOIÁS O NÍVEL ESTÁ PRÓXIMO DA MEDIANA, EM NOVA ROMA JÁ SE APROXIMA DO LIMITE INFERIOR DA ZONA DE NORMALIDADE.

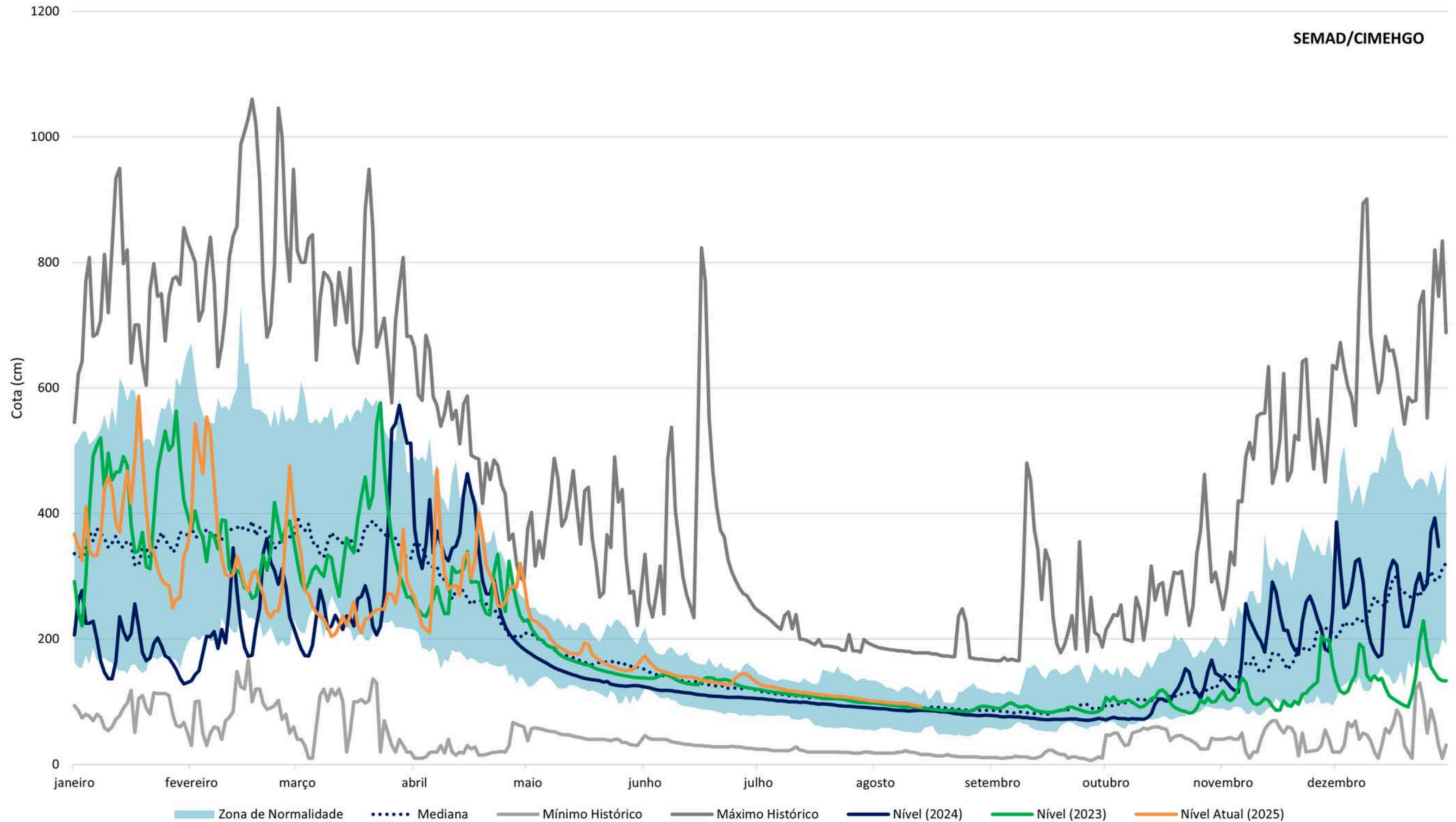
NO MUNICÍPIO DE URUANA, O **RIO URU**, MANTEM OS NÍVEIS ESTÁVEIS NOS ÚLTIMOS DIAS, MANTENDO OS VALORES ABAIXO DA MEDIANA, E PRÓXIMO AO OBSERVADO NOS DOIS ANOS ANTERIORES.

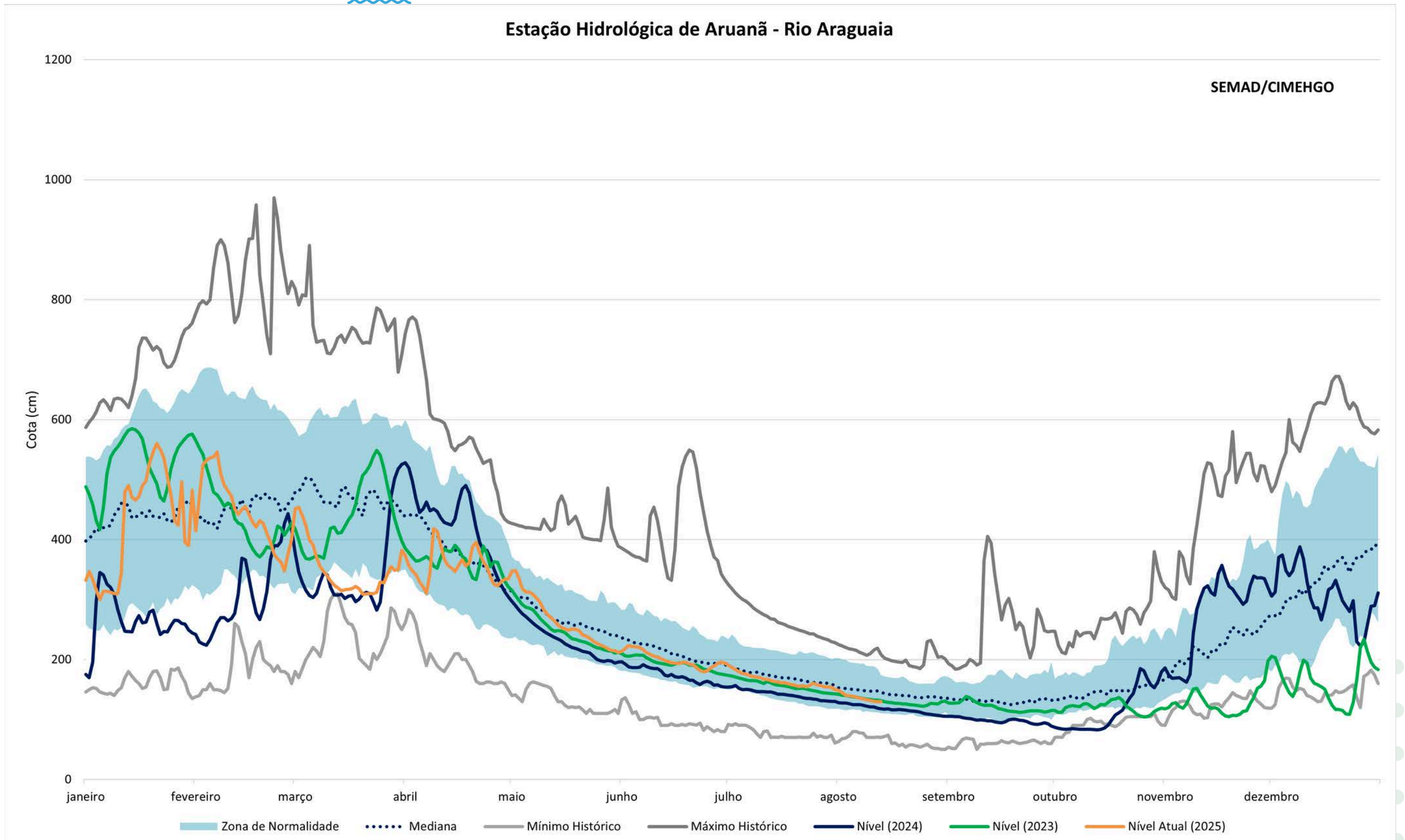
NO MUNICÍPIO DE EDÉIA, O **RIO TURVO** VEM DE UMA TENDÊNCIA DE QUEDA DOS NÍVEIS NO ÚLTIMO MÊS, E CONTINUA EM AGOSTO MARCANDO ABAIXO DA ZONA DE NORMALIDADE.

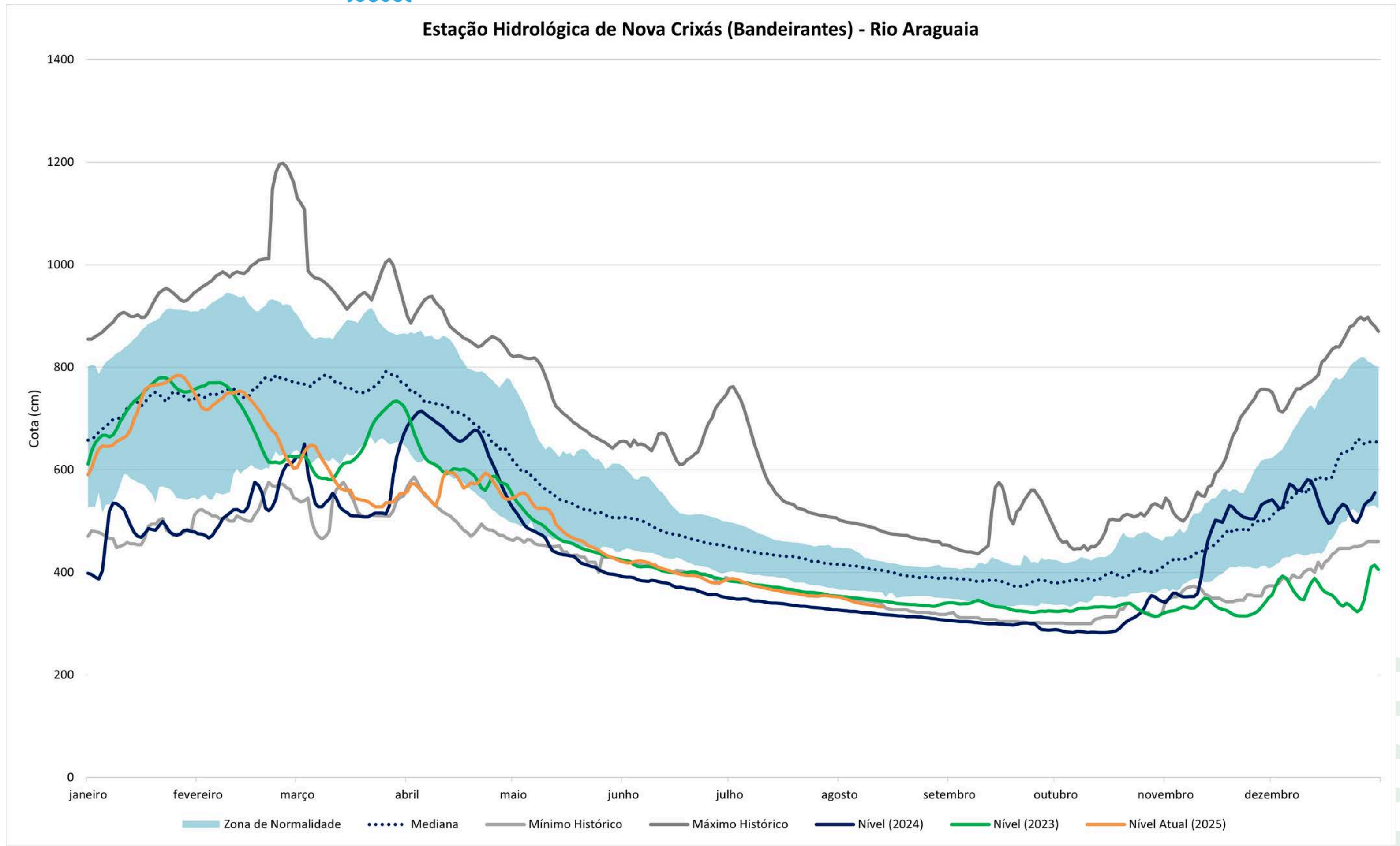
POR FIM, O **RIO VERDE (VERDÃO)**, MONITORADO NOS MUNICÍPIOS DE PARAÚNA E MAURILÂNDIA, APRESENTAM LIGEIRA ALTA EM SEUS NÍVEIS NOS ÚLTIMOS DIAS, COM VALORES PRÓXIMOS A MEDIANA PARA O PERÍODO.

Estação Hidrológica de Aragarças - Rio Araguaia

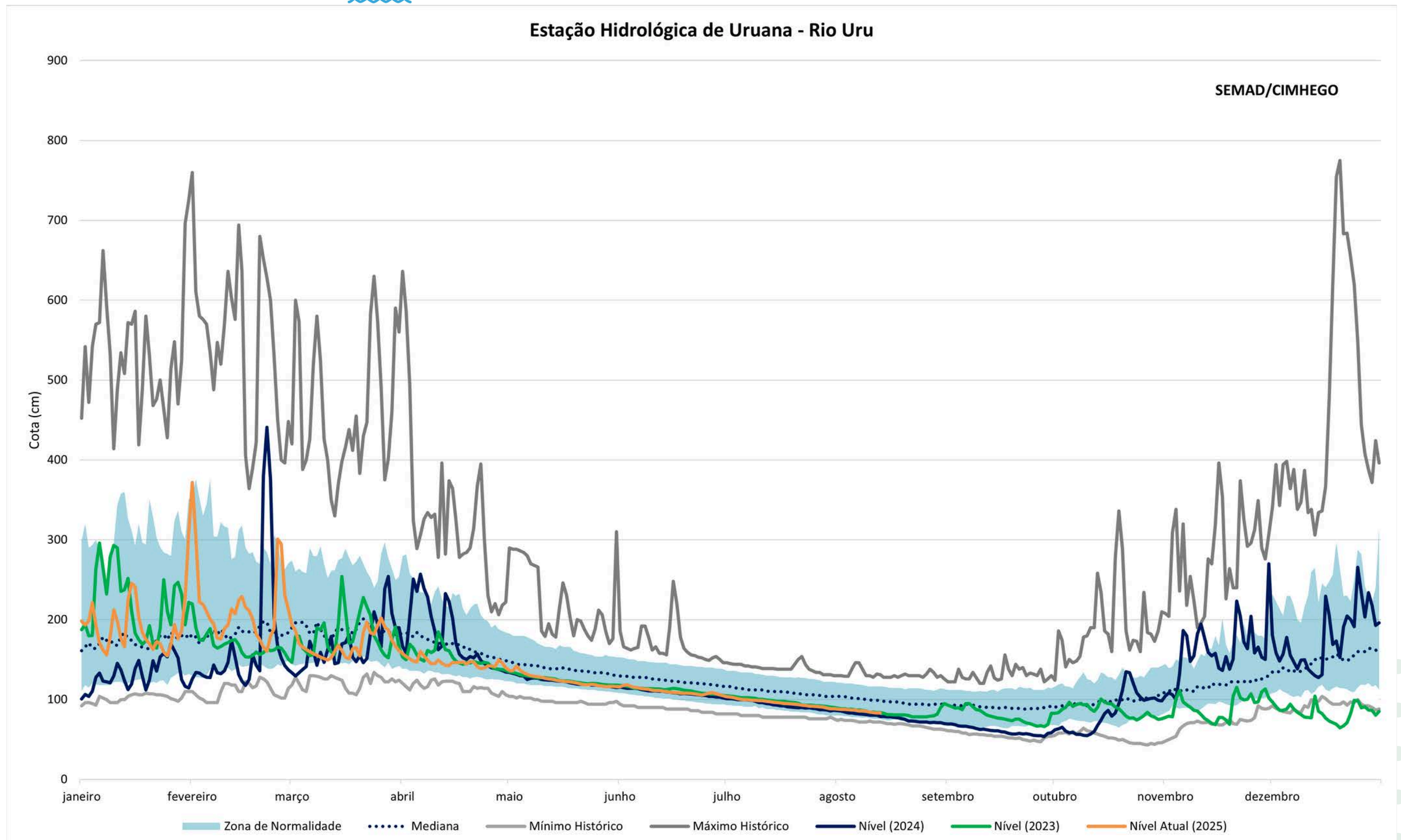
SEMAD/CIMEHGO



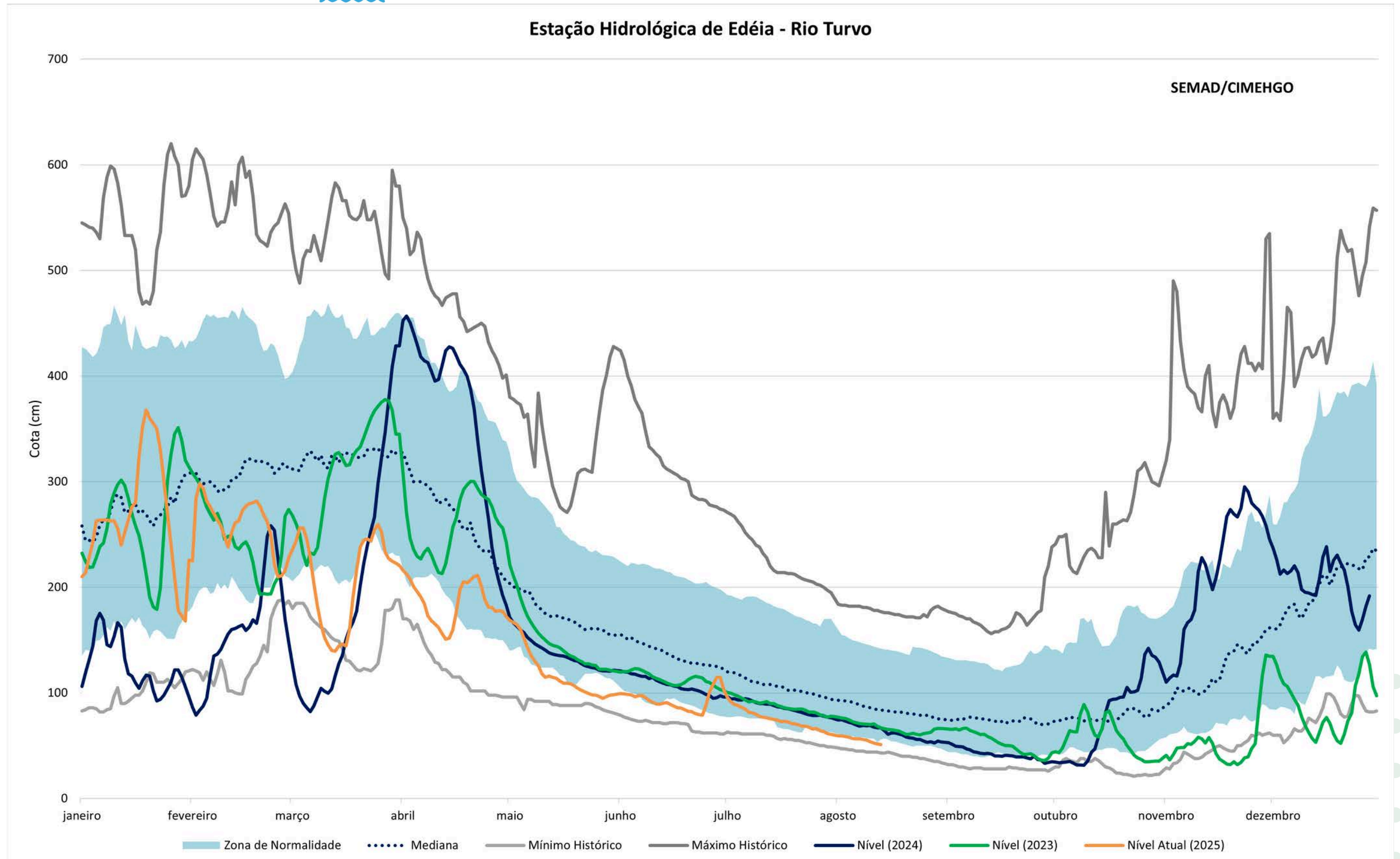




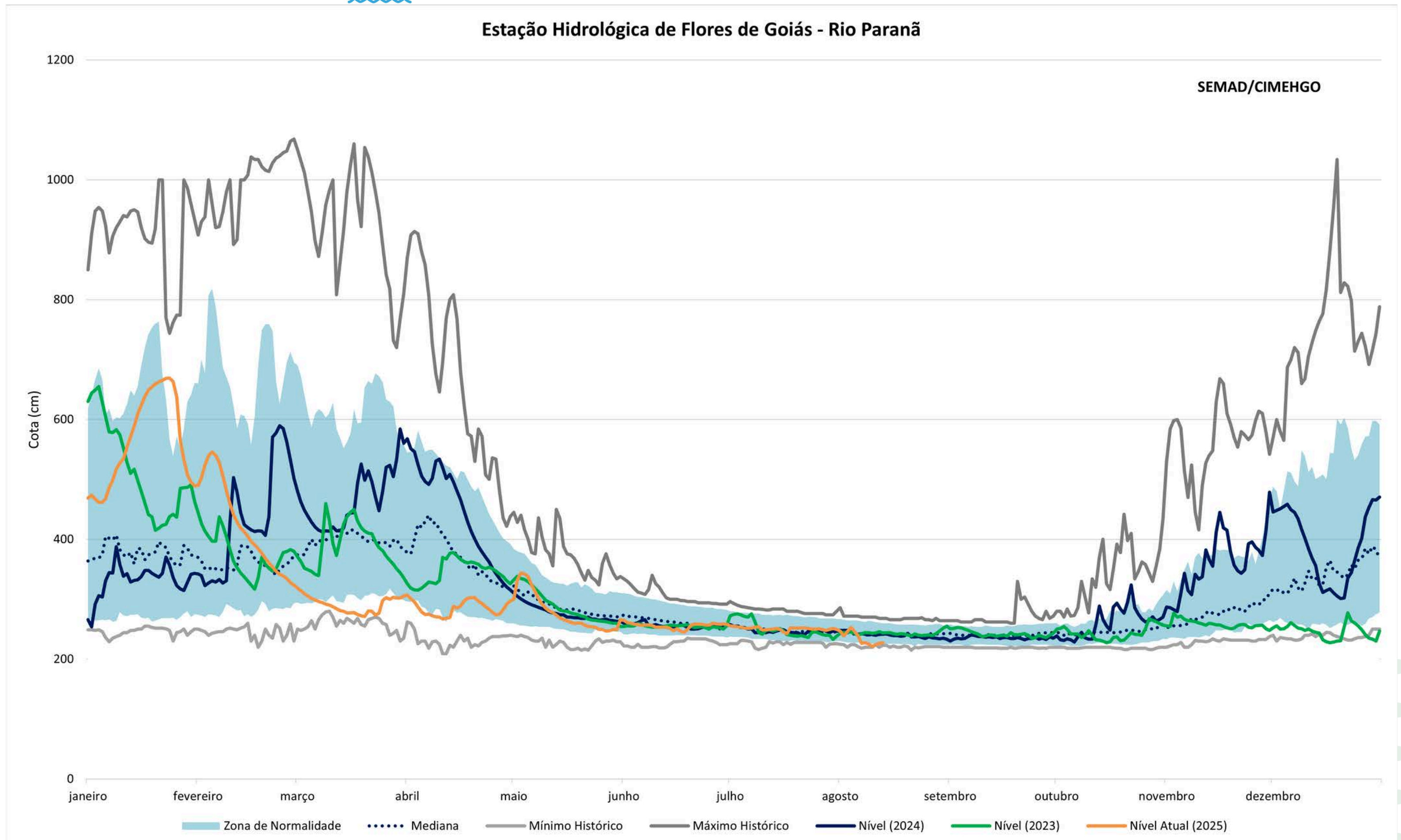
MONITORAMENTO DIÁRIO DOS NÍVEIS DOS MANANCIAIS NO ESTADO DE GOIÁS



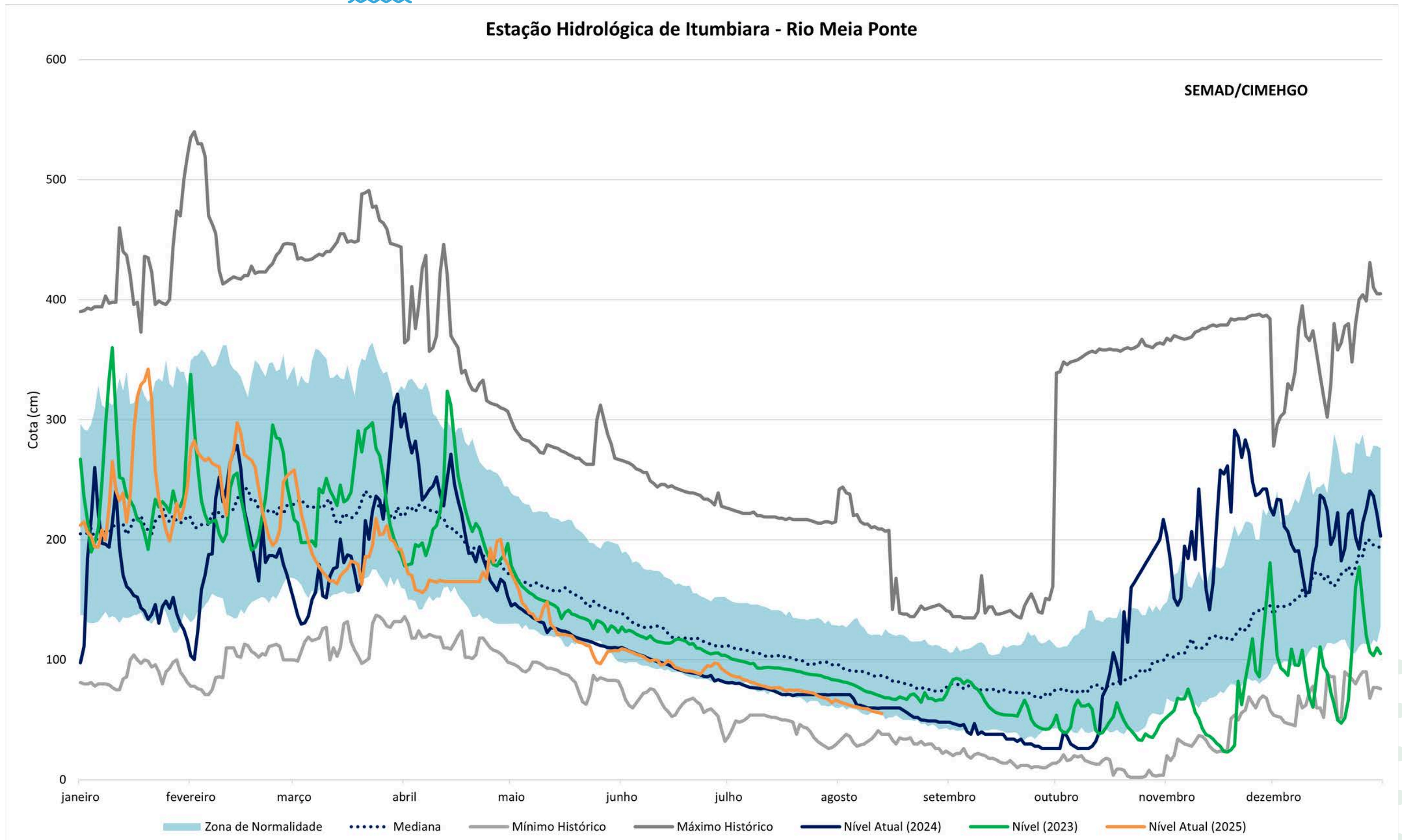
MONITORAMENTO DIÁRIO DOS NÍVEIS DOS MANANCIAIS NO ESTADO DE GOIÁS



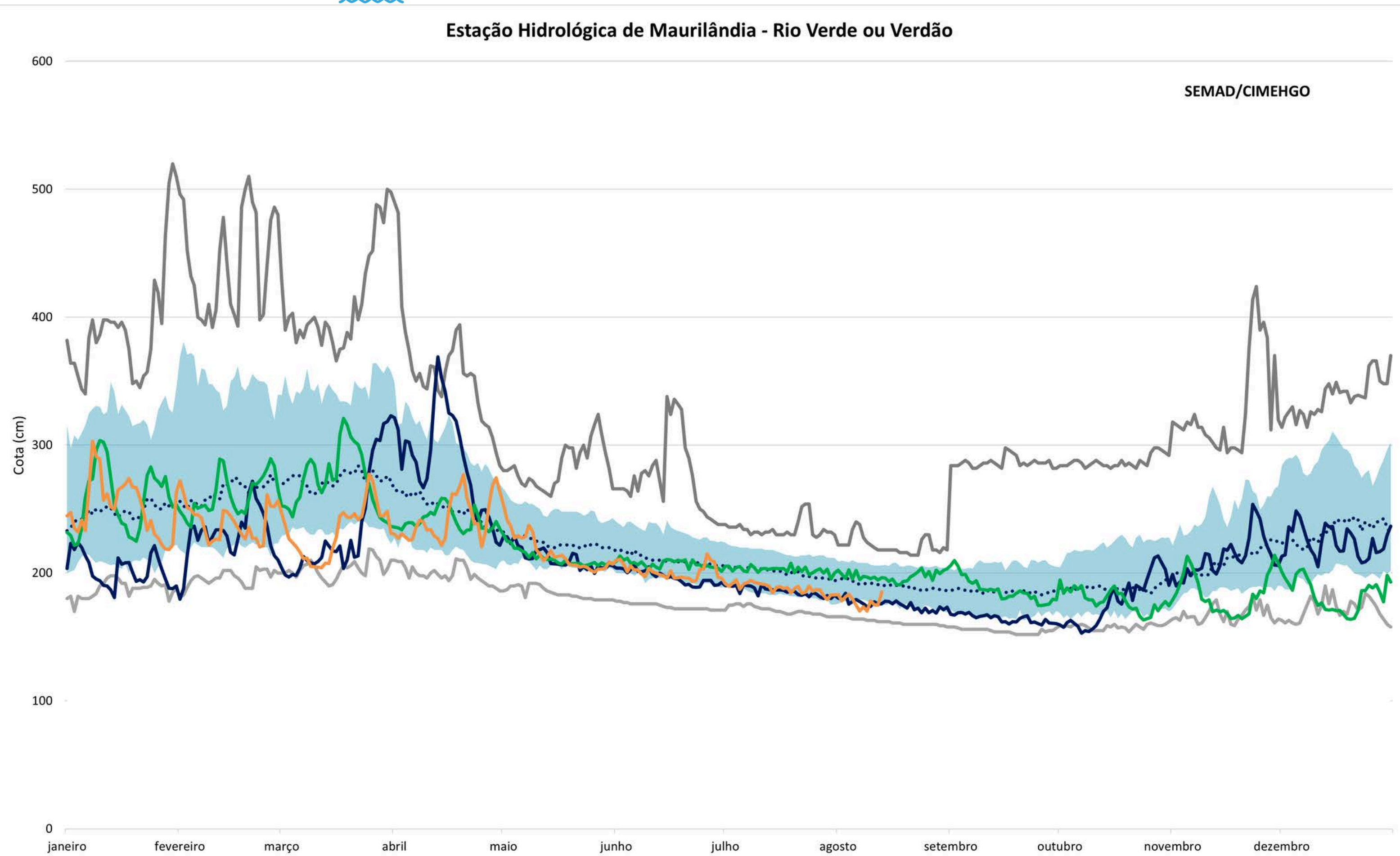
MONITORAMENTO DIÁRIO DOS NÍVEIS DOS MANANCIAIS NO ESTADO DE GOIÁS



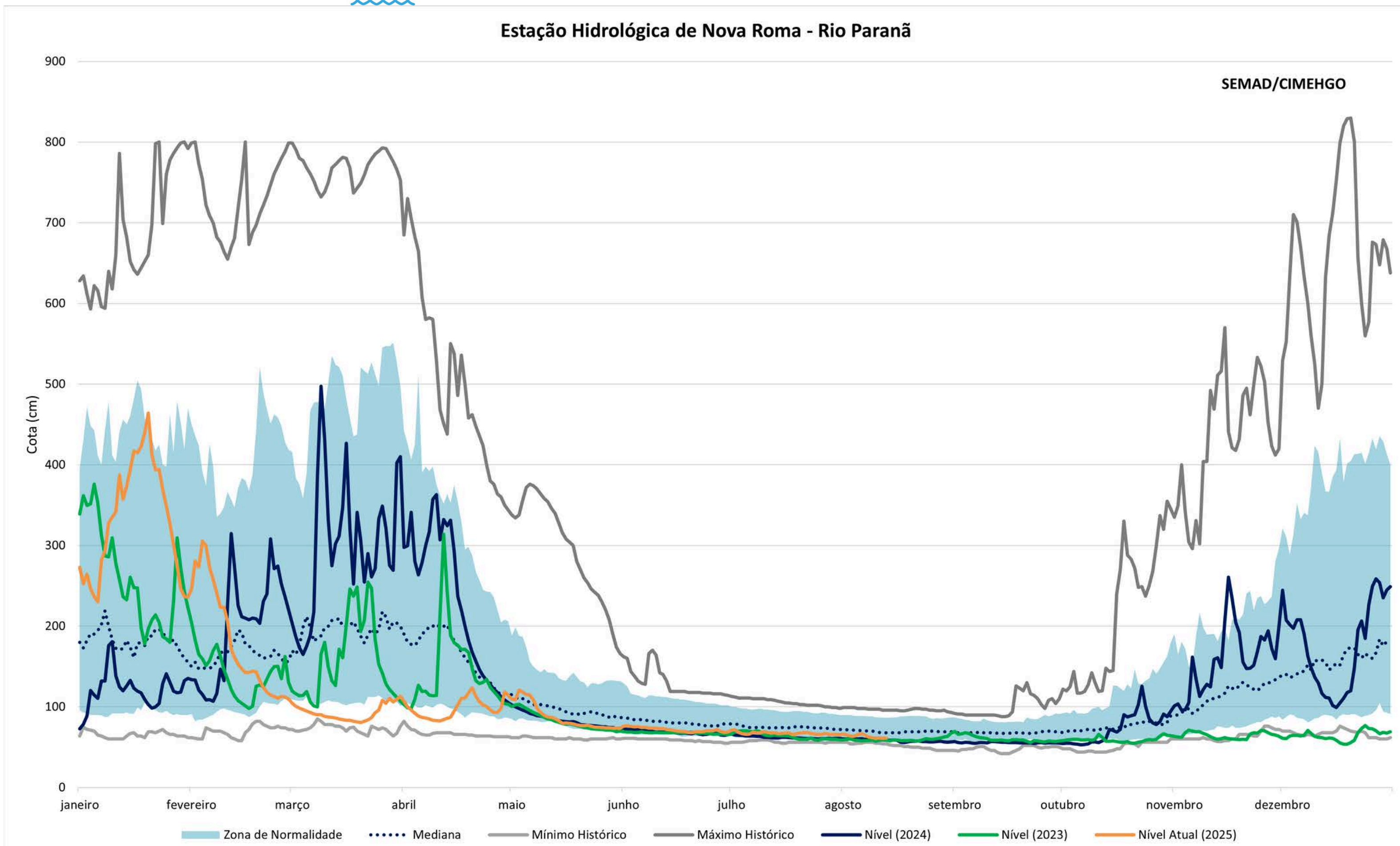
MONITORAMENTO DIÁRIO DOS NÍVEIS DOS MANANCIAIS NO ESTADO DE GOIÁS



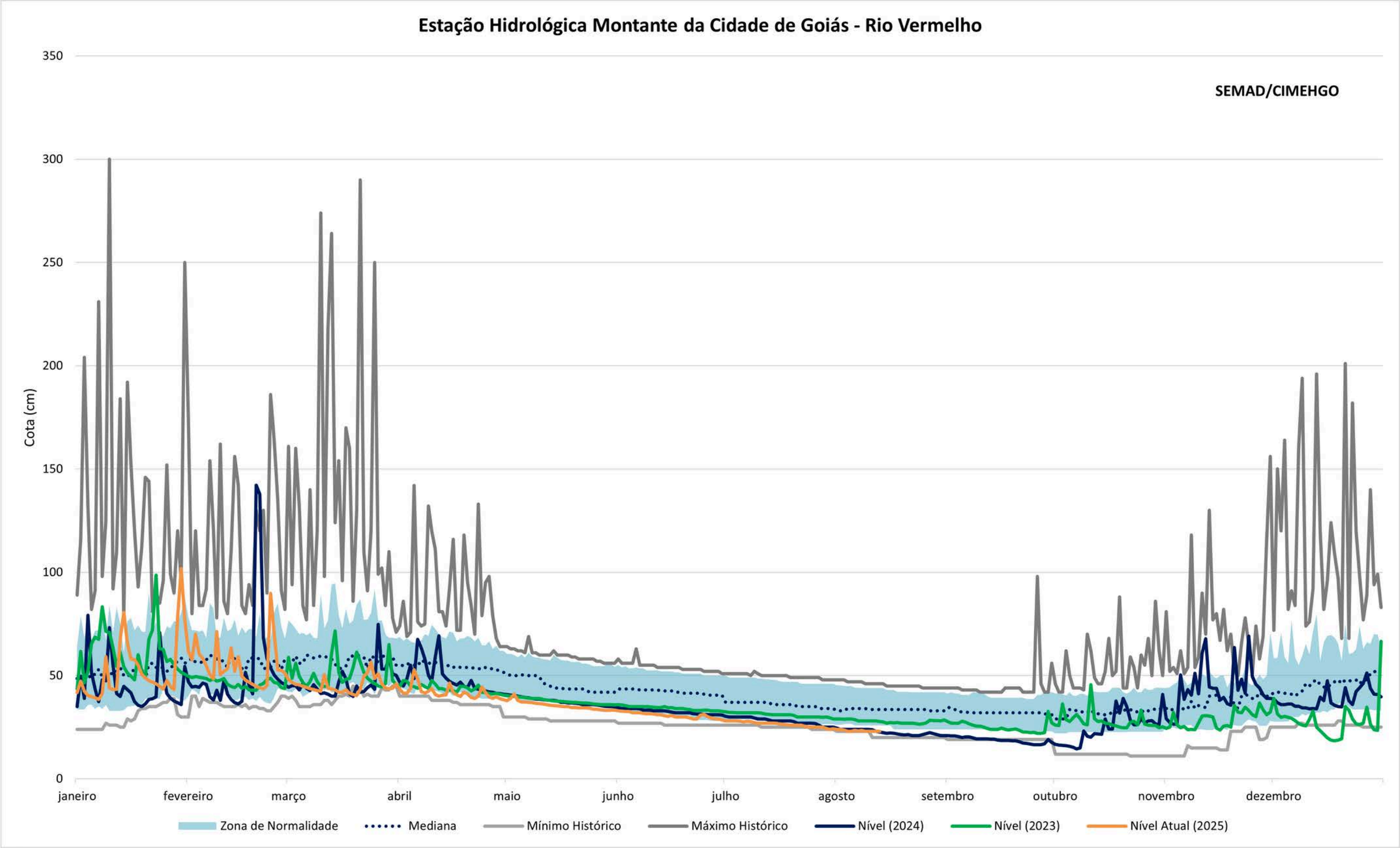
MONITORAMENTO DIÁRIO DOS NÍVEIS DOS MANANCIAIS NO ESTADO DE GOIÁS



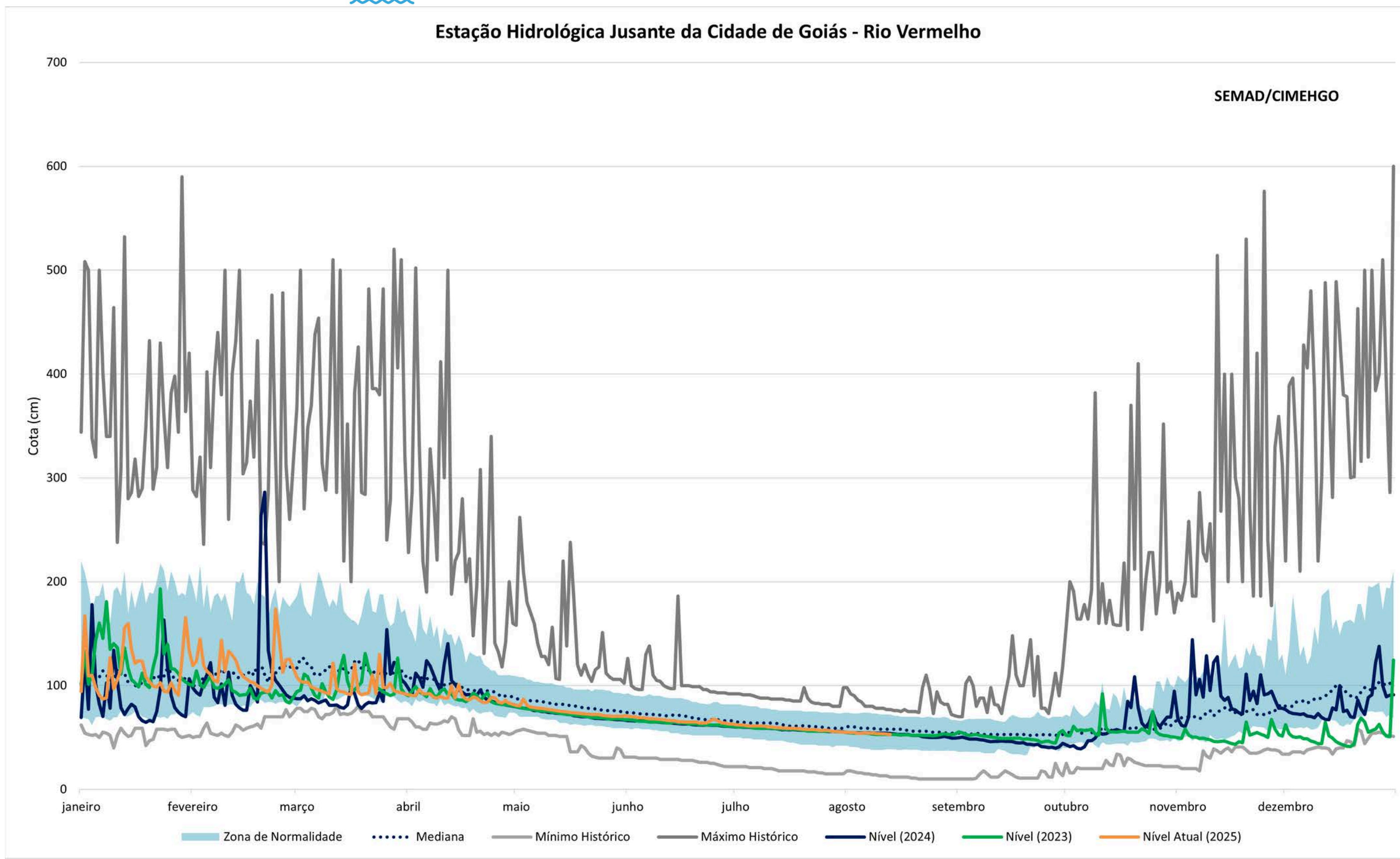
MONITORAMENTO DIÁRIO DOS NÍVEIS DOS MANANCIAIS NO ESTADO DE GOIÁS



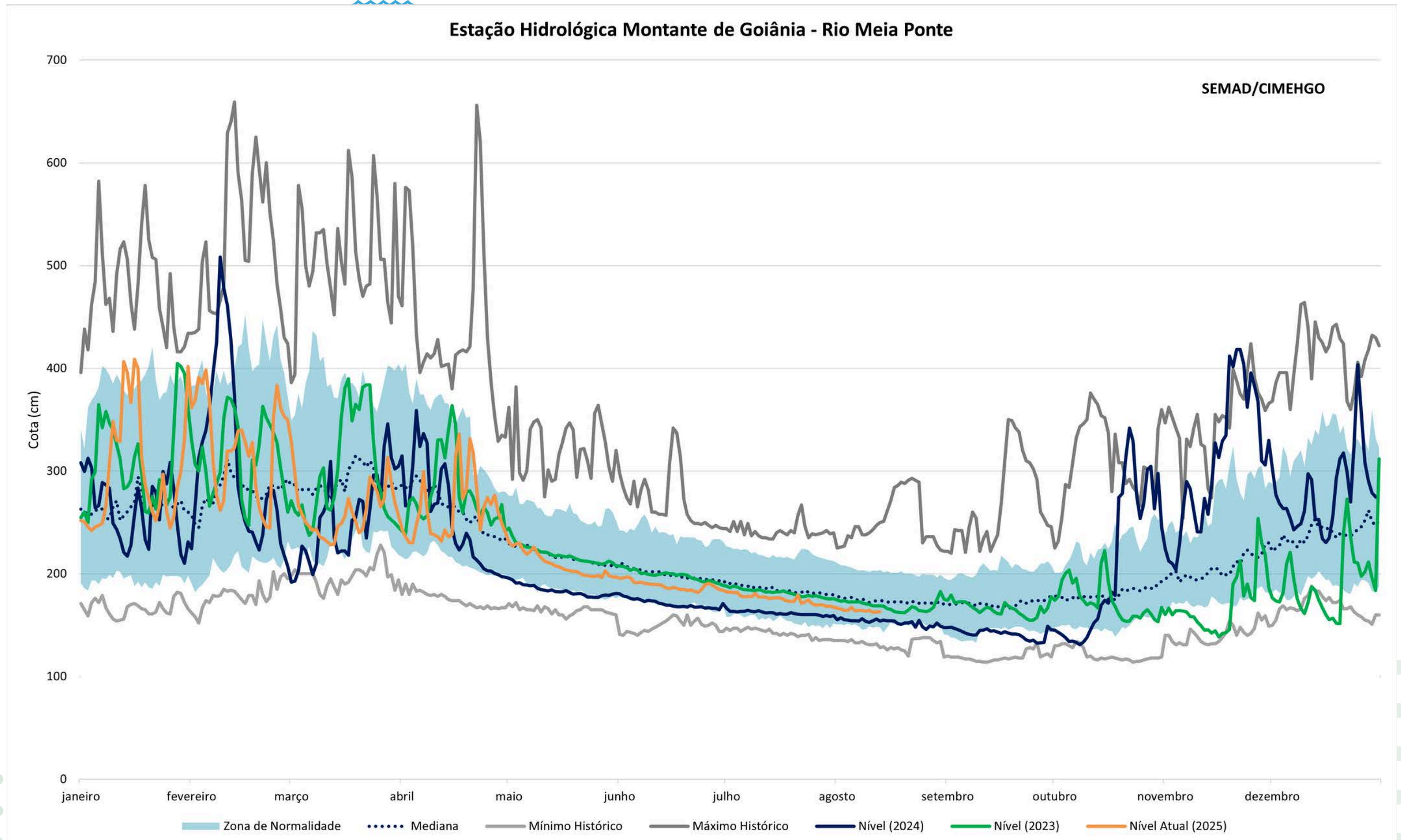
**MONITORAMENTO DIÁRIO DOS NÍVEIS DOS
MANANCIAIS NO ESTADO DE GOIÁS**



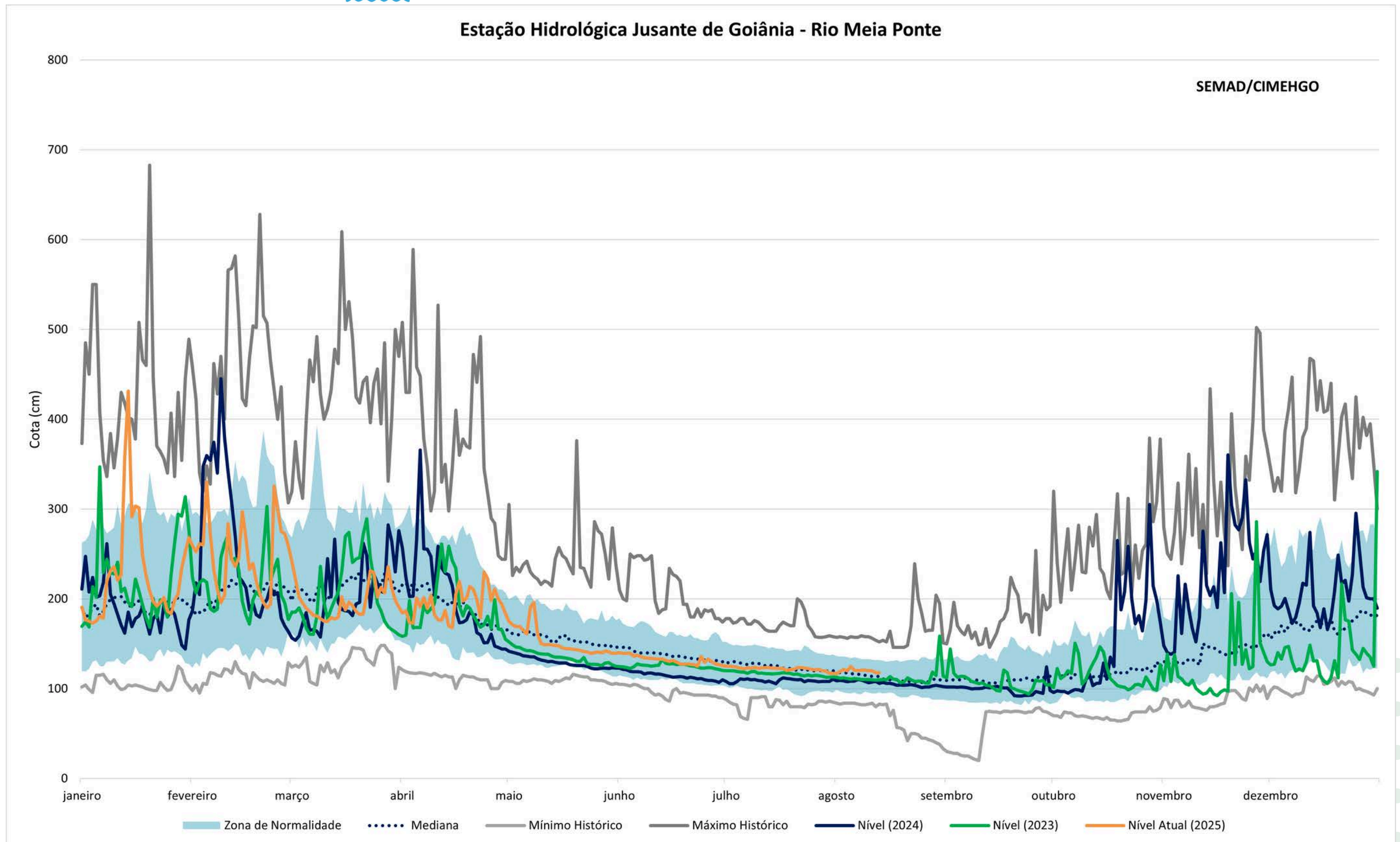
MONITORAMENTO DIÁRIO DOS NÍVEIS DOS MANANCIAIS NO ESTADO DE GOIÁS



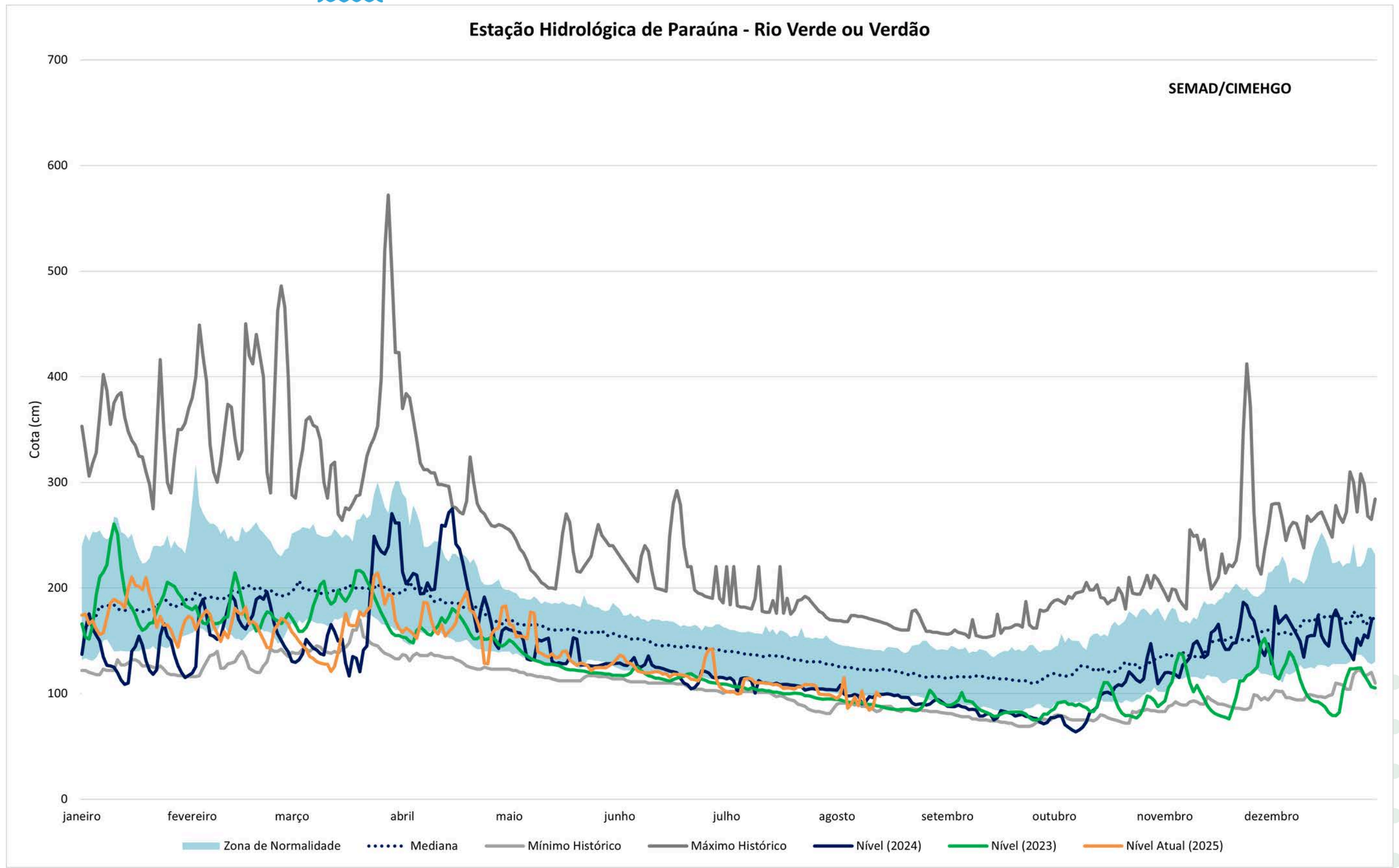
MONITORAMENTO DIÁRIO DOS NÍVEIS DOS MANANCIAIS NO ESTADO DE GOIÁS



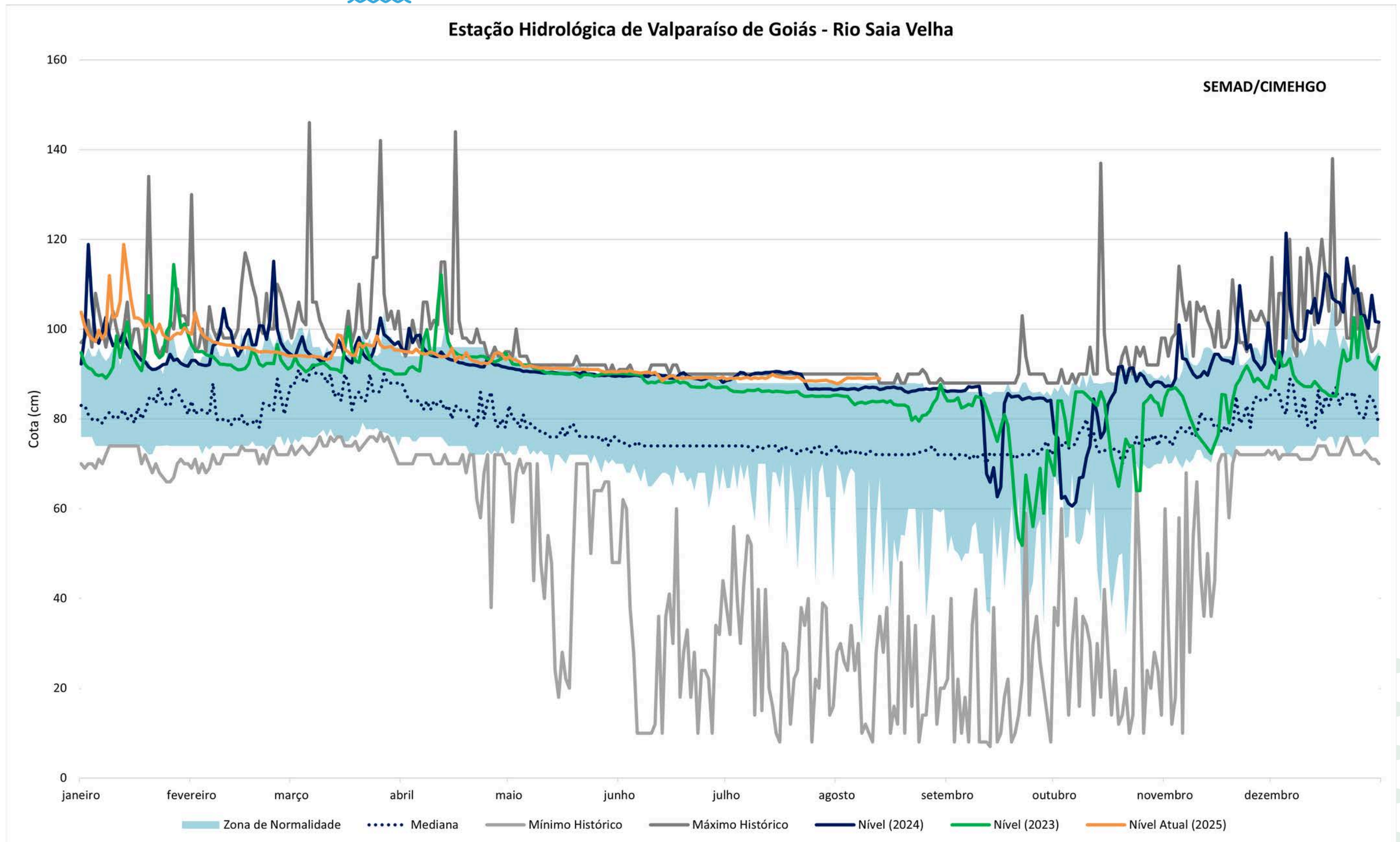
MONITORAMENTO DIÁRIO DOS NÍVEIS DOS MANANCIAIS NO ESTADO DE GOIÁS



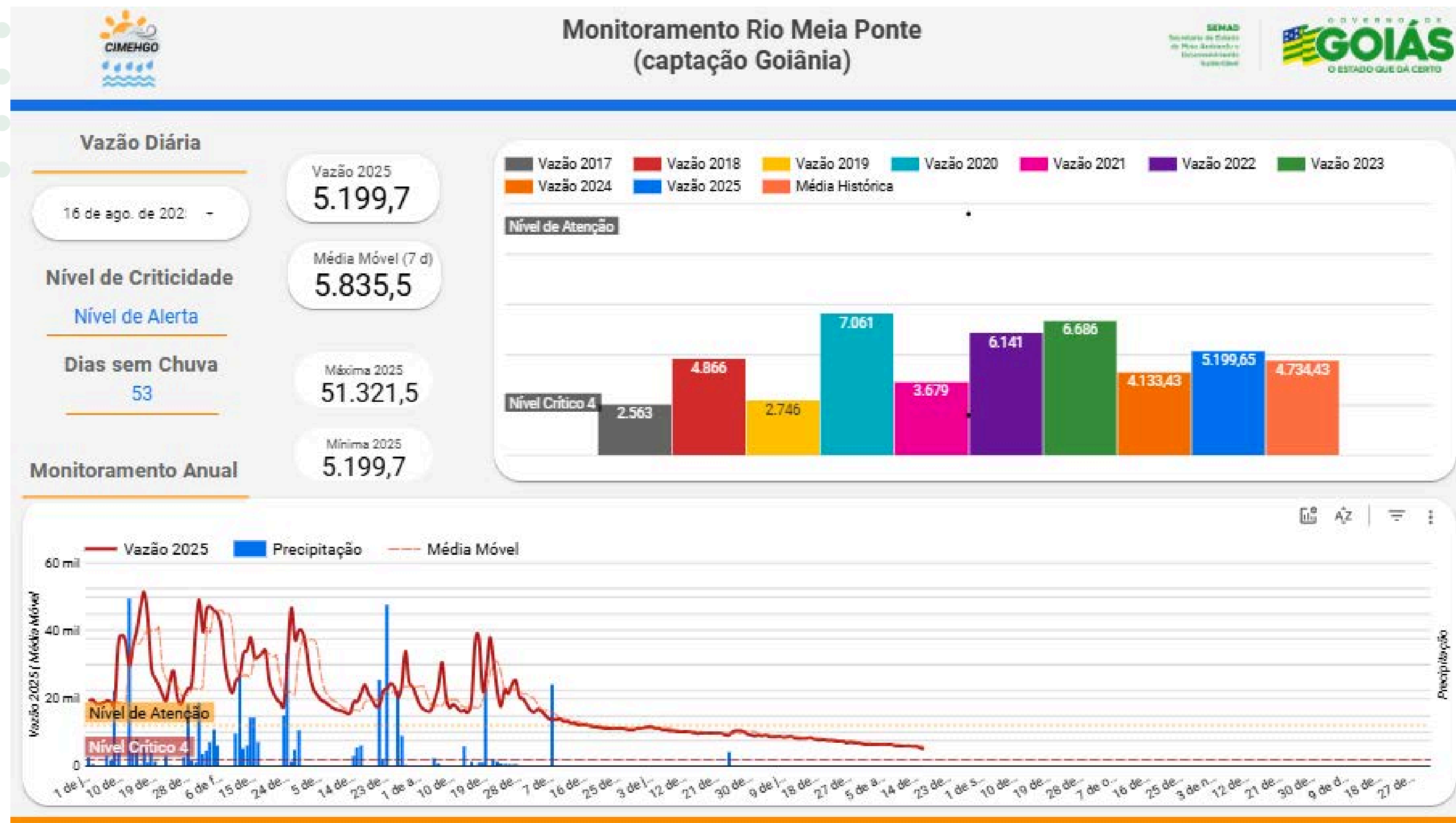
MONITORAMENTO DIÁRIO DOS NÍVEIS DOS MANANCIAIS NO ESTADO DE GOIÁS



MONITORAMENTO DIÁRIO DOS NÍVEIS DOS MANANCIAIS NO ESTADO DE GOIÁS



MONITORAMENTO DIÁRIO DOS NÍVEIS DOS MANANCIAIS NO ESTADO DE GOIÁS RIO MEIA PONTE - (MONTANTE CAPTAÇÃO GOIÂNIA)





EQUIPE CIMEHGO

"MONITORAR PARA PREVENIR, INFORMAR PARA PROTEGER."

SEMAD
Secretaria de Estado
de Meio Ambiente e
Desenvolvimento
Sustentável

