

- ESTRE TRECHO SE ENCONTRA NO MUNICÍPIO DE OURO VERDE

CONVENIÊNCIAS	
	Estivado
	Elevado
	Marco
	Bacia de Captação
	Ponto Crítico

DISCRIMINAÇÃO	QTD.
Patrimônio	9359,00m
Revestimento Primário	2679,00m
Levanteamento de Grade	2679,00m
Lombadas	121
Bacias Dissipadoras de Energia	61
Remoção e Relecação de cerca	00
Ponte	01
Buenro Tubular (BTCS D=1m)	00
Buenro Tubular (BTCD D=1m)	00

**ESTRADAS EXISTENTE NA BACIA DO JATO LEITE - TRECHO 04**  
LEVANTAMENTO PROJEÇÃO

PROJETADO	EXTENSÃO TOTAL: 8399,00m
R.T.:	MUNICÍPIO: Ouro Verde de Goiás - Goiás
Escala: 1/10000	Data: 04/01/2016
	Planilha: ÚNICA



QUANTITATIVO	QTD.
Patrolamento	25.661,00m
Revestimento Primário	22000,00m
Levantamento de Greis	50m
Lombadas	27
Bacias Dispersoras de Energia	49
Remoção e Relocação de cerca	600
Ponte	00
Buero Tubular (BTCS D=1m)	02
Buero Tubular (BTCS D=1m)	00

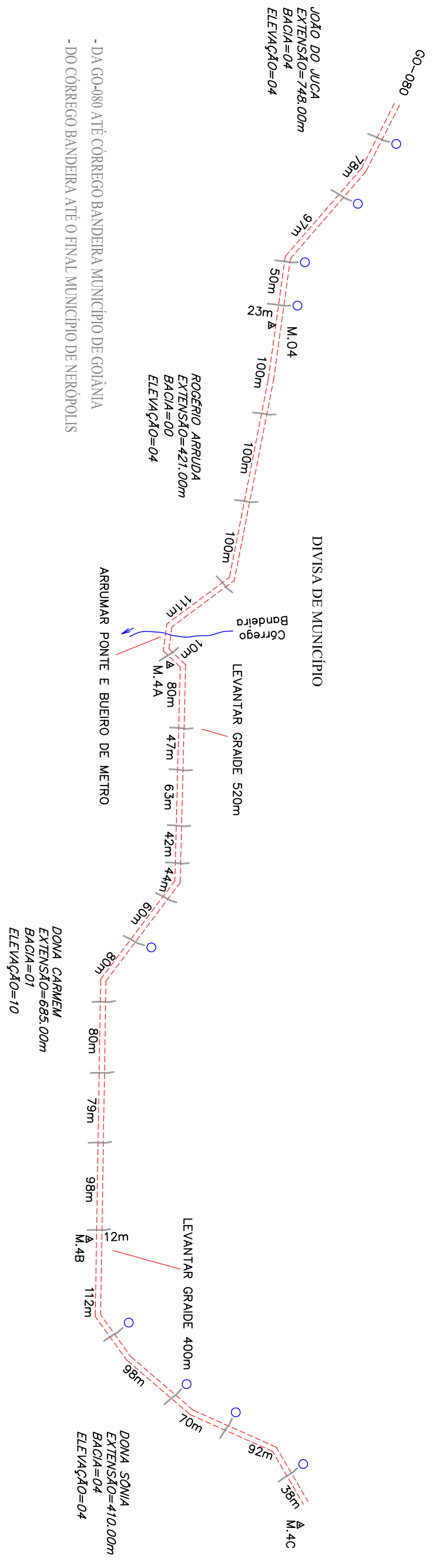
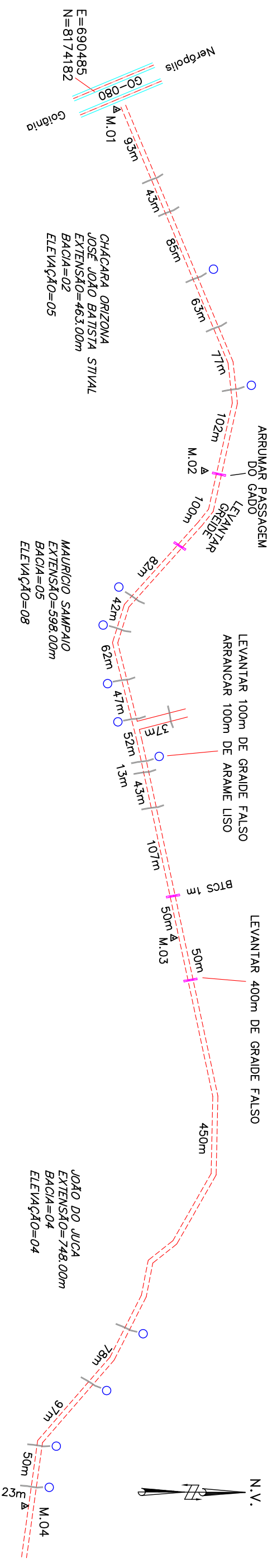
CONVENÇÕES	
	Estrada
	Elevação
	Marca
	Bacia de Caixilho
	Ponto Gráfico

REGIÃO DO CAITÉ,  
REGIÃO DO JERIVÁ,  
REGIÃO RIB. FAZ. SÃO CARLOS



**ESTRADAS EXISTENTE NA BACIA DO JOÃO LEITE - TRECHO 05**  
LEVANTAMENTO TOPOGRÁFICO

PROPRIETÁRIO: R.T.: _____	EXTENSÃO TOTAL: 25.661,00m
MUNICÍPIO: Ouro Verde de Goiás - Goiás Campo Limpo - Goiás	
Escala: 1:10000	Data: 04/01/2016
Folha: DNCA	



- DA GO-080 ATÉ CÔRREGO BANDEIRA MUNICÍPIO DE GOIÂNIA  
 - DO CÔRREGO BANDEIRA ATÉ O FINAL MUNICÍPIO DE NERÓPOLIS

CONVENÇÕES	
	Estrada
	Elevação(Lombada)
	Marco
	Bacia de Contenção
	Ponto Crítico

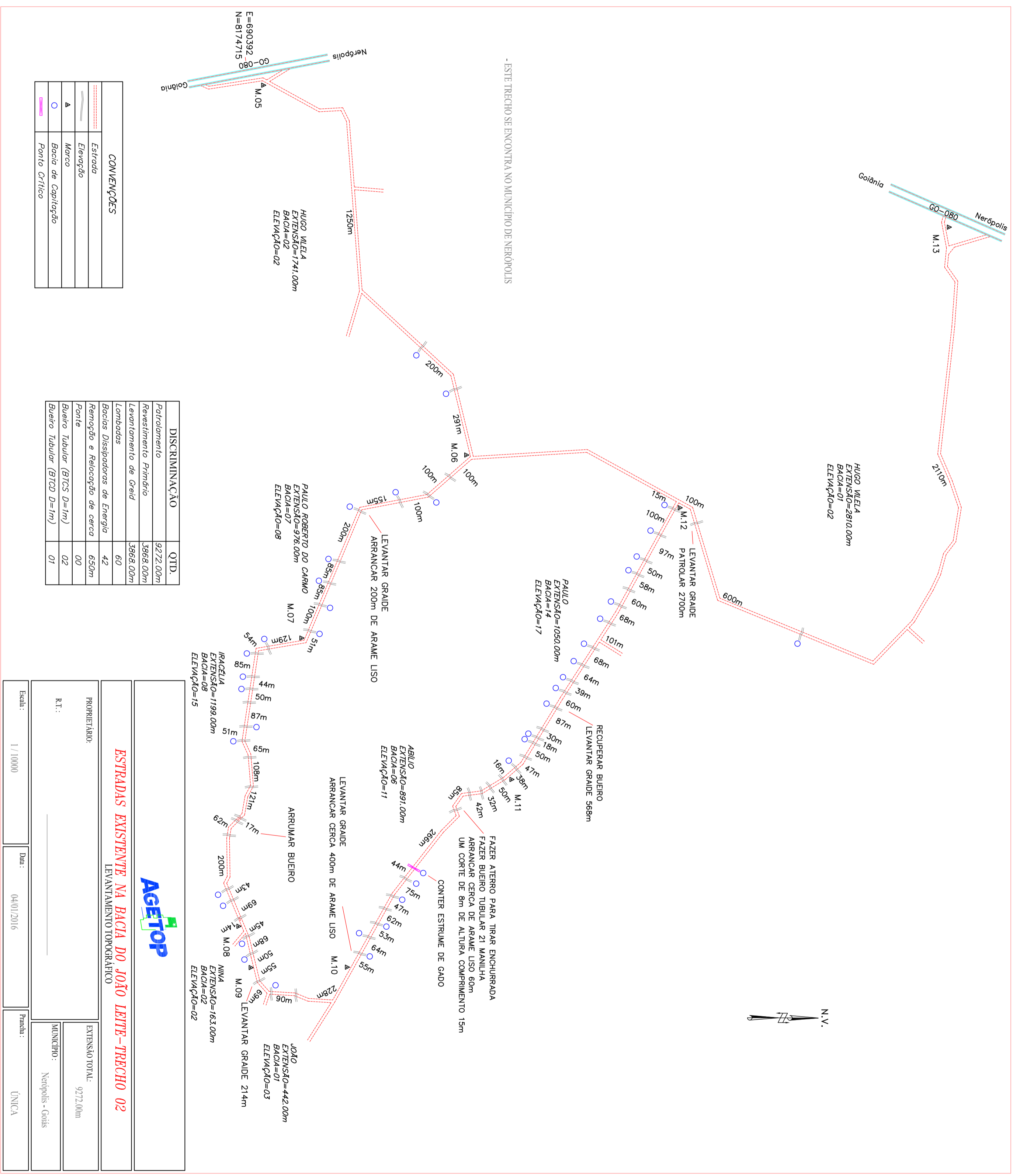
DISCRIMINAÇÃO	QTD.
Patrolamento	3325.00m
Revestimento Primário	1300.00m
Levantamento de Greid	1200.00m
Lombadas	39
Bacias Dissipadoras de Energia	16
Remoção e Relacoção de cerca	100m
Ponte	01
Bueiro Tubular (BTCS D=1m)	03



**ESTRADAS EXISTENTE NA BACIA DO JOÃO LEITE - TRECHO 01**  
 LEVANTAMENTO TOPOGRÁFICO

PROPRIETÁRIO: R.T.:	EXTENSÃO TOTAL: 3325.00m
ESCALA: 1 / 5000	DATA: 04/01/2016
PRANCHA: ÚNICA	MUNICÍPIO: GOIÂNIA E NERÓPOLIS - GOIÁS





- ESTE TRECHO SE ENCONTRA NO MUNICÍPIO DE NERÓPOLIS

**CONVENÇÕES**

	Estrada
	Elevação
	Marco
	Bacia de Captação
	Ponto Crítico

**DISCRIMINAÇÃO**

DISCRIMINAÇÃO	QTD.
Patrolamento	9272,00m
Revestimento Primário	3868,00m
Levantamento de Geid	3868,00m
Lombadas	60
Bacias Dispositivas de Energia	42
Remoção e Relocação de cerca	650m
Ponte	00
Bueiro Tubular (BTCS D=1m)	02
Bueiro Tubular (BTCD D=1m)	01

**AGETOP**

**ESTRADAS EXISTENTE NA BACIA DO JOÃO LEITE- TRECHO 02**  
LEVANTAMENTO TOPOGRÁFICO

PROPRIETÁRIO: \_\_\_\_\_

EXTENSÃO TOTAL: 9272,00m

R.T.: \_\_\_\_\_

MUNICÍPIO: Nerópolis - Goiás

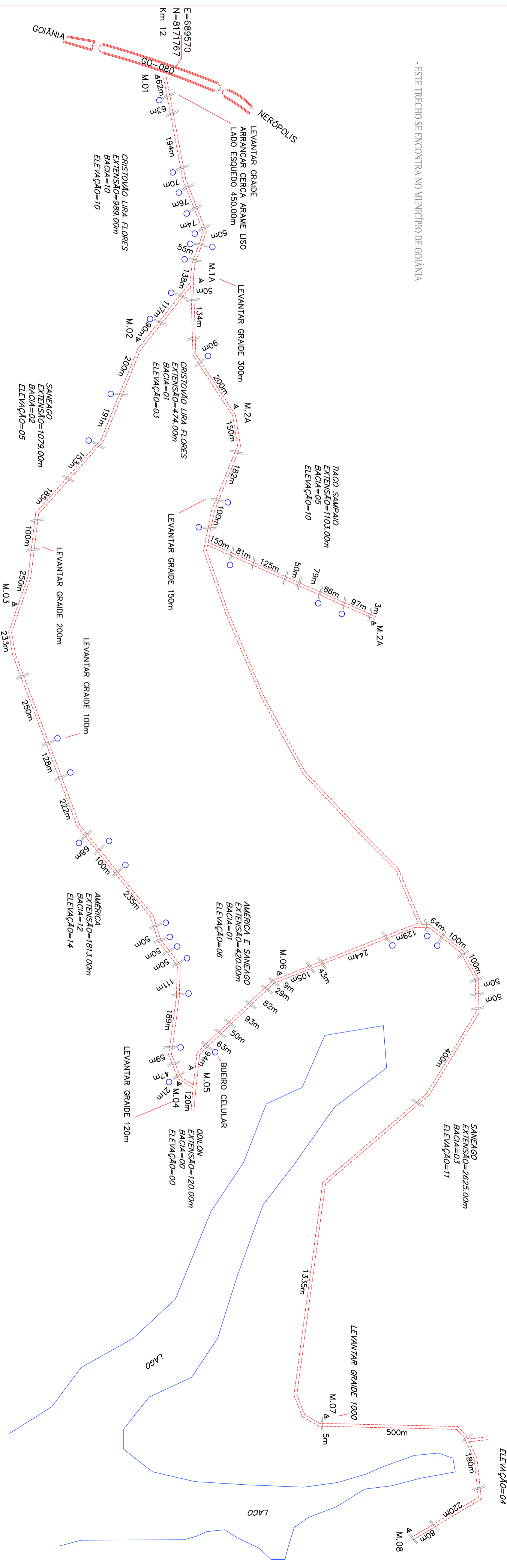
Escala: 1 / 10000

Data: 04/01/2016

Fracha: ÚNICA



- ESTE TRECHO SE ENCONTRA NO MUNICÍPIO DE GOIÂNIA



DISCRIMINAÇÃO	QTD.
Patrolamento	9603,00m
Revestimento Primário	2400,00m
Levantamento de Greid	2400,00m
Lambodas	63
Bacias Dissipadoras de Energia	34
Remoção e Relocação de cerca	00
Ponte	00
Bueiro Tubular (BTCS D=1m)	01
Bueiro Tubular (BTCD D=1m)	00



**ESTRADAS EXISTENTE NA BACIA DO JOÃO LETTE - TRECHO 03**  
LEVANTAMENTO TOPOGRAFICO

PROPRIETÁRIO:	EXTENSÃO TOTAL:	MUNICÍPIO:
R.T.:	9603,00m	Goiânia - Goiás
Escala:	1 / 10000	Parcela:
Data:	04/01/2016	ÚNICA