

ANEXO III

FORMULÁRIO DE VISTORIA DE RESERVA PARTICULAR DO PATRIMÔNIO NATURAL – RPPN

1. Caracterização da Proposta

1.1. Nome da RPPN proposta: Vale do Tamandua

1.2. Nº do processo: 6637/2017

1.3. Nome do imóvel: Fazenda Orgânica Vale do Tamandua

1.4. Endereço do imóvel: Rodovia GO-040, Km 36 , mais 07km de estrada de terra, S/nº.

1.5. Município: Aragoiânia-GO

1.6. Estado: Goiás

1.7. Tel. do imóvel:

1.8. CEP:

2. Caracterização do Proprietário ou Representante Legal (Empresa) para contato

2.1. Nome do proprietário: Telmo Alves Lima

2.2. CPF: 264.362.991-49

2.3. RG: 1221851 SSP/GO

2.4. Endereço: Av. T-4, nº 800, apt. 702 – Setor Bueno

2.5. Cidade: Goiânia

2.6. Estado: Goiás

2.7. CEP: 74.255-970

2.8. Tel. 1: (62) 9 8411-3369

2.9. Tel. 2:

2.10. e-mail: organico.beth@gmail.com



3. Descrição da Reserva Proposta

3.1. Área do imóvel (ha): 96,3825

3.2. Área da Reserva (ha): 14,7136

3.3. Confrontantes do imóvel:

Norte: Carlos José Silva (Fazenda Cachoeirinha).

Sul: Luzia Teles de Castro (Cachoeirinha)

Leste: Ribeirão Cachoeira.

Oeste: Estrada Municipal.

3.4. Os limites da Reserva estão corretamente georreferenciados? Sim (X) Não ()

Obs: A planta e memorial descritivo foi elaborado pelo Técnico de grau médio, José Adommi Carvalho Santos, CREA 8603/TD-GO.

3.5. A área da Reserva incide sobre Unidades de Conservação? Sim () Não (X) Próximo () Qual?

Distância aproximada

3.6. Existe proposta em andamento ou estudos para criação de Unidades de Conservação públicas que coincidem com a área da reserva em análise? Sim () Não (X) Próxima

Qual?

3.7. A reserva incide em alguma área prioritária para conservação? Sim () Não (X) Próximo

() Qual?

3.8. Existe algum empreendimento ou obra pública planejada ou em execução que tem interface com a reserva proposta? Sim () Não (X)

Qual?

3.9. A reserva está inserida nas Áreas de Proteção Permanente (APP) e Reserva Legal da propriedade?

Sim (X) Não ()

Qual a percentagem? Reserva Legal: não informado pelo proprietário e Áreas de Preservação Permanente

SECIMA

SECRETARIA DE ESTADO DE MEIO
AMBIENTE, RECURSOS HÍDRICOS,
INFRAESTRUTURA, CIDADES E
ASSUNTOS METROPOLITANOS

(APP): Não informado pelo proprietário.

4. Características Ambientais da Reserva

4.1. Bioma: Cerrado

4.2. Vegetação predominante: Mata Seca, Mata Ciliar e Cerrado SS.

4.3. Outras (s) tipologia vegetal presente na área: No imóvel há mata de galeria associada aos cursos d'água.

4.4. Existem aspectos de relevante beleza cênica: Sim () Não (X)

Quais?

4.5. Existem recursos hídricos no interior ou no limite da RPPN: Sim (X) Não ()

Quais? No imóvel, nos limites da RPPN, há o córrego Cachoeirinha.

4.6. Existem aspectos culturais ou históricos relevantes: Sim () Não (X)

Quais?

4.7. Existem aspectos paleontológicos/arqueológicos relevantes: Sim () Não (X)

Quais?

4.8. Existem registros de fauna? Sim (X) Não ()

Quais?

ESPECIE	NOME COMUM	TIPO DE REGISTRO
<i>Tangara sayaca</i>	Sanhaço	Visual
<i>Rupornis magnirostris</i>	Gavião Pié	Visual
<i>Pitangus sulphuratus</i>	Bem te vi	Visual
<i>Myrmecophaga tridactyla</i>	Tamandua' bandeira	Visual
<i>Ara araxana</i>	Arara Canindé	Visual
<i>Mazama gouazoubira</i>	Veado catinqueiro	Visual
<i>C. carbonaria</i>	Jabutí	Visual

Rua 82, Palácio Pedro Ludovico Teixeira – Centro
Fone: (62) 3201-5150 – Fax: (62)3201-5178
CEP: 74.015-908 - Goiânia - Go

11ª Avenida nº 1272 – Setor Leste Universitário
Fone: (62) 3265-1300 – Fax: (62) 3201.6971
CEP: 74.605-060 - Goiânia – Go

OBS: Todos os registros foram realizados apenas durante a vistoria, não foram realizados estudos na área da proposta de criação da RPPN

4.9. Existem animais ameaçados, raros, endêmicos ou migratórios, presença de ninhais ou áreas de reprodução. Sim (X) Não () Quais?

Por ser área de soltura de animais silvestres, recebe vários tipos de animais. Foi visualizado um tamandua bandeira no local, proveniente de soltura.

4.10. Existem estudos sobre a fauna da região? Sim (X) Não ()

Quais? Obs. Os proprietários informou que existem estudos na área, mas não foram encontrados.

4.11. Existem registros/estudos sobre a flora? Sim (X) Não ()

Quais? Foi encontrado o seguinte estudo na área: Biologia reprodutiva do maracujá brs pêrola do cerrado: um estudo de caso com Passiflora setacea DC. Passifloraceae (TEIXEIRA, T. P. O., 2017.

UFG)

4.12. Existe flora ameaçada, rara, endêmica da região? Sim () Não (X) **Qual?**

Obs.

4.13. A RPPN possui algum tipo de habitat especial?

() lago ou lagoa natural () cavernas, dolinas () afloramentos rochosos (X) riachos () áreas pantanosas () veredas ou buritizais (X) capões de mata () outros

Quais?

4.14. Existem sinais de degradação ambiental na RPPN?

(X) pisoteio por gado () corte seletivo de árvores () fogo () clareiras artificiais () estradas (X) plantas e animais invasores () caça/captura de animais () desmatamento () erosão () mineração () assoreamento de cursos d'água () outros. **Quais?**

4.15. Já foi realizada alguma pesquisa na RPPN proposta? Sim (X) Não ()

Qual? De acordo com os proprietários, já foram realizados vários estudos nas áreas.





5. Características Sociais da Reserva / Imóvel

5.1 Quais as atividades desenvolvidas no imóvel (incluindo atividades econômicas ou sustentáveis)?
 Criação de gado, soltura de animais silvestres, agricultura orgânica (hortaliças e frutas).

5.2. Existem atividades poluidoras? Sim () Não (X)

Quais?

5.3. Existem pressões antrópicas na RPPN? Sim () Não (X)

Quais?

5.4. Existem moradores na área da RPPN Sim () Não (X)

Quais?

5.5. Existem moradores no imóvel? Sim (X) Não ()

Quais? Proprietários

5.6. Existe algum projeto sendo desenvolvido na RPPN? Sim () Não (X)

Quais?

5.7. Existe algum projeto sendo desenvolvido no imóvel? Sim (X) Não ()

Quais? Projeto ASAS, Área de Soltura e Pesquisas de animais Silvestres.

5.8. Existe alguma participação/apoio de associações, ONG's, Governo? Sim (X) Não ()

Quais? A Prefeitura Municipal de Aragoiânia está incentivando e acompanhando todo o processo de criação e o IBAMA.

5.9. Existe alguma infraestrutura na RPPN? Sim () Não (X)

Quais?

5.10. Existe alguma infraestrutura no imóvel? Sim (X) Não ()

Quais? Sede

6. Conclusão da Vistoria

É favorável a criação da RPPN? Sim (X) Não ()

Porque? A RPPN Vale do Tamandua apresenta um bom estado de conservação da vegetação nativa. O Corrego Cachoeirinha também apresentam um bom estado de conservação nas áreas de preservação permanente de suas margens.

O município de Aragoiânia-GO não possui nenhuma unidade de conservação em seu território. A RPPN Vale do Tamandua será a primeira unidade de conservação do município, assegurando perpetuamente uma área de 14,7136 ha de vegetação nativa. A criação de uma unidade de conservação no município também contribuirá para a ampliação dos Sistemas Nacional e Estadual de Unidades de Conservação.

Considerando os motivos elencados acima, somos favoráveis a criação da RPPN Vale do Tamandua.

Juliano Ferreira Souza e Caio César Neves Sousa, técnicos responsáveis pela vistoria, responsabilizam-se pela veracidade das informações descritas.

Caio César Neves Sousa
Juliano Ferreira Souza

Assinatura e carimbo dos técnicos responsáveis pela vistoria


Goiania, 15 de outubro de 2017.

Local e data

Rua 82, Palácio Pedro Ludovico Teixeira – Centro
Fone: (62) 3201-5150 – Fax: (62)3201-5178
CEP: 74.015-908 - Goiânia - Go

11ª Avenida nº 1272 – Setor Leste Universitário
Fone: (62) 3265-1300 – Fax: (62) 3201.6971
CEP: 74.605-060 - Goiânia – Go

Fotos 1. Entrada da "Fazenda Vale do Tamandua".




ANEXO FOTOGRAFICO

SECRETARIA DE ESTADO DE MEIO
AMBIENTE, RECURSOS HÍDRICOS,
INFRAESTRUTURA, CIDADES E
ASSUNTOS METROPOLITANOS

SECIMA

Fotos 2. Vista geral da RPPN Vale do Tamandua.



Fotos 3. Presença de gado na área a ser criada a RPPN Vale do Tamandua.



Rua 82, Palácio Pedro Ludovico Teixeira – Centro
Fone: (62) 3201-5150 – Fax: (62)3201-5178
CEP: 74.015-908 - Goiânia - Go

11ª Avenida nº 1272 – Setor Leste Universitário
Fone: (62) 3265-1300 – Fax: (62) 3201.6971
CEP: 74.605-060 - Goiânia – Go

Fotos 4. Vegetação no interior da RPPN Vale do Tamandua.




SECRETARIA DE ESTADO DE MEIO
AMBIENTE, RECURSOS HÍDRICOS,
INFRAESTRUTURA, CIDADES E
ASSUNTOS METROPOLITANOS

SECIMA

Rua 82, Palácio Pedro Ludovico Teixeira – Centro
Fone: (62) 3201-5150 – Fax: (62)3201-5178
CEP: 74.015-908 - Goiânia - Go

11ª Avenida nº 1272 – Setor Leste Universitário
Fone: (62) 3265-1300 – Fax: (62) 3201.6971
CEP: 74.605-060 - Goiânia – Go

Fotos 5. Corrego Cachoeirinha, no interior da “Fazenda Vale do Tamandua”.



SECRETARIA DE ESTADO DE MEIO
AMBIENTE, RECURSOS HÍDRICOS,
INFRAESTRUTURA, CIDADES E
ASSUNTOS METROPOLITANOS

SECIMA

Fotos 06 e 07. Tamandua Bandeira e Arara Canindé.



EXTRATO DE INTENÇÃO DA PROPOSTA DE CRIAÇÃO DE RPPN

A Secretaria de Estado do Meio Ambiente, Recursos Hídricos, Infraestrutura, Cidades e Assuntos Metropolitanos (SECIMA) torna público que, em observância ao disposto no artigo 17, §§ 1º, 2º e 3º da Lei 14.247, de 29 de julho de 2002, que institui o Sistema Estadual de Unidades de Conservação – SEUC e ao disposto no Decreto nº 7.665, de 03 de julho de 2012, que institui o Programa de Apoio a Reservas Particulares do Patrimônio Natural e dispõe sobre a criação, implantação e gestão de reservas particulares do patrimônio natural e da outras providências, está analisando a seguinte proposta de Reserva Particular do Patrimônio Natural – RPPN:

RPPN Vale do Tamandua, com área de 14,7136 ha, de propriedade de Telmo Alves Lima, constituindo-se parte do imóvel denominado Fazenda Orgânica Vale do Tamandua, localizado no município de Aragoiânia-GO, registrada no registro de imóveis da comarca de Aragoiânia-GO.

Para obter maiores informações sobre a criação da unidade de conservação favor consultar o site da Secretaria de Estado do Meio Ambiente, Recursos Hídricos, Infraestrutura, Cidades e Assuntos Metropolitanos (SECIMA). Qualquer manifestação sobre o processo de criação desta Unidade de Conservação deve ser enviada para o e-mail: gap@semarh.goias.gov.br ou por correspondência para o seguinte endereço:

**SECIMA/GCAAP, 11ª avenida, nº 1.272, Setor Leste Universitário, Goiânia / GO.
CEP: 74.605-060**

O prazo para manifestações sobre a proposta de criação da RPPN, a que se refere o inciso II (Instrução Normativa nº 005/2013), será de 15 dias a partir da data de publicação do extrato da proposta no Diário Oficial do Estado de Goiás.