



INSTITUTO MAURO BORGES
DE ESTATÍSTICAS E ESTUDOS
SOCIOECONÔMICOS

IDM

ÍNDICE DE DESEMPENHO
DOS MUNICÍPIOS
2018



SEGPLAN

SECRETARIA DE ESTADO DE
GESTÃO E PLANEJAMENTO



ESTADO DE GOIÁS
SECRETARIA DE GESTÃO E PLANEJAMENTO
INSTITUTO MAURO BORGES DE ESTATÍSTICAS E ESTUDOS SOCIOECONÔMICOS – IMB

Índice de Desempenho dos Municípios Goianos
IDM – 2018

Tallyta Carlyne Martins da Silva¹

GOIÂNIA – GOIÁS
Janeiro de 2019

¹ Pesquisadora em Estatística do IMB. Mestra em Estatística UnB.

GOVERNO DO ESTADO DE GOIÁS

Ronaldo Ramos Caiado

SECRETARIA DE ESTADO DE GESTÃO E PLANEJAMENTO

Pedro Henrique Sales

INSTITUTO MAURO BORGES DE ESTATÍSTICAS E ESTUDOS SOCIOECONÔMICOS

Cláudio André Gondim Nogueira

IMB - INSTITUTO MAURO BORGES
DE ESTATÍSTICAS E ESTUDOS SOCIOECONÔMICOS

Unidade da Secretaria de Estado de Gestão e Planejamento de Goiás, o IMB é o órgão responsável pela elaboração de estudos, pesquisas, análises e estatísticas socioeconômicas, fornecendo subsídios na área econômica e social para a formulação das políticas estaduais de desenvolvimento. O órgão também fornece um acervo de dados estatísticos, geográficos e cartográficos do Estado de Goiás.

SEGPLAN
SECRETARIA DE ESTADO DE
GESTÃO E PLANEJAMENTO



Instituto Mauro Borges
Av. República do Líbano nº 1945 - 3º andar
Setor Oeste – Goiânia – Goiás - CEP 74.125-125
Telefone: (62) 3201-6695/8481
Internet: www.imb.go.gov.br, www.segplan.go.gov.br
e-mail: imb@segplan.go.gov.br

SUMÁRIO

1	APRESENTAÇÃO.....	5
2	ASPECTOS METODOLÓGICOS.....	6
3	ETAPAS PARA ELABORAÇÃO DO IDM 2018.....	6
3.1	Seleção das variáveis	6
3.2	Cálculo e padronização das variáveis	6
3.3	Cálculo dos IDMs por dimensão.....	7
3.4	Cálculo do IDM geral	8
4	ANÁLISE DO IDM	13
4.1	Análise por porte dos municípios	14
4.2	Ranking	16
4.2.1	Os melhores no IDM Geral	17
4.2.2	Os piores no IDM Geral	19
5	DADOS ESPACIALIZADOS	20
5.1	IDM Economia	21
5.2	IDM Trabalho.....	22
5.3	IDM Educação.....	23
5.4	IDM Segurança	24
5.5	IDM Infraestrutura.....	25
5.6	IDM Saúde.....	26
6	TABELAS DE VARIÁVEIS E ESCORES	27
6.1	Tabela 1 – Estado de Goiás: Índice de Desempenho dos Municípios - 2018	27
6.2	Tabela 2 – IDM Economia 2018: <i>Escores</i>	32
6.3	Tabela 3 – IDM Trabalho 2018: <i>Escores</i>	37
6.4	Tabela 4 – IDM Infraestrutura 2018: <i>Escores</i>	42
6.5	Tabela 5 – IDM Educação 2018: <i>Escores</i>	47
6.6	Tabela 6 – IDM Saúde 2018: <i>Escores</i>	52
6.7	Tabela 7 – IDM Segurança 2018: <i>Escores</i>	57
7	TABELAS DE VARIÁVEIS ORIGINAIS	63
7.1	Tabela 8 – IDM Economia: Variáveis Originais.....	63
7.2	Tabela 9 – IDM Trabalho: Variáveis Originais	69
7.3	Tabela 10 – IDM Infraestrutura: Variáveis Originais	74
7.4	Tabela 11 – IDM Educação: Variáveis Originais.....	79
7.5	Tabela 13 – IDM Saúde Pública: Variáveis Originais.....	84
7.6	Tabela 12 – IDM Segurança: Variáveis Originais	89

1 APRESENTAÇÃO

A Secretaria de Estado de Gestão e Planejamento de Goiás, por meio do Instituto Mauro Borges de Estatísticas e Estudos Socioeconômicos, tem a satisfação de divulgar a quarta edição do Índice de Desempenho dos Municípios Goianos – IDM. Esta edição vem dar continuidade ao esforço de elaboração de um índice o qual se apresenta como uma alternativa ao Índice de Desenvolvimento Humano (IDH), para anos intercensitários, todavia, com maior detalhamento e uma gama maior de variáveis.

O Índice de Desempenho dos Municípios (IDM) tem como essência traduzir o desempenho dos municípios goianos em um indicador sintético. Ao todo são analisados 37 indicadores agrupados em seis dimensões: economia, trabalho, educação, segurança, infraestrutura e saúde.

Tão importante quanto a qualidade dos indicadores que agregam qualquer índice sintético, é a continuidade de sua série histórica. Uma série ininterrupta permite o acompanhamento do índice ao longo do tempo, facilitando o trabalho de planejamento dos agentes públicos e privados.

Estes aspectos fazem do IDM um índice que pode ser amplamente utilizado para acompanhamento das condições de desenvolvimento dos municípios goianos, constituindo-se de uma ferramenta para diagnósticos e de suporte para a proposição e orientação de políticas públicas.

Gostaríamos de agradecer a todas as entidades que forneceram as informações que propiciaram a realização deste trabalho. Em especial aos técnicos das secretarias estaduais de educação, saúde e segurança pública. Para tanto, continua-se a contar com o apoio de todos os parceiros, usuários e leitores para sugestões e críticas que possam contribuir para o constante aprimoramento deste índice.

2 ASPECTOS METODOLÓGICOS

O IDM é uma medida para avaliar o desempenho socioeconômico dos municípios de Goiás. O objetivo do indicador é dotar a administração pública municipal e a sociedade com uma ferramenta capaz de prover um diagnóstico abrangente do município de modo a subsidiar o planejamento, além de fornecer elementos para uma análise comparativa dos municípios goianos nas suas diversas dimensões.

O IDM é formado por seis dimensões: Economia, Trabalho, Educação, Segurança Pública, Infraestrutura e Saúde. Todas elas contribuem igualmente para a composição do índice final, ou seja, cada uma tem o mesmo peso no cálculo final. Esta medida assume valores entre 0 e 10, quanto mais próximo de zero, pior é o desempenho do município nas seis áreas contempladas, e quanto mais próximo de 10, melhor o desempenho.

A metodologia se fundamenta na padronização dos indicadores por meio dos valores mínimos e máximos. Essa metodologia é amplamente utilizada, como por exemplo, na construção do Índice de Desenvolvimento Humano (IDH).

Cada dimensão do IDM é formada por variáveis que se relacionam com o tema da dimensão. No total, foram utilizadas 37 variáveis de diversas fontes de informações. O quadro 1 apresenta de forma detalhada o conceito de cada variável, o cálculo, a fonte de dados e o ano base da informação. Os dados analisados, em sua maioria, são referentes ao ano de 2017, mas algumas informações só foram obtidas em anos adjacentes.

3 ETAPAS PARA ELABORAÇÃO DO IDM 2018

Para construir o IDM 2018 foram realizadas quatro etapas: seleção das variáveis, cálculo e padronização das variáveis, cálculo dos IDMs por dimensão e cálculo do IDM geral. As etapas são sumarizadas a seguir.

3.1 Seleção das variáveis

A seleção das variáveis consistiu na busca das variáveis por município em diversas fontes. O IDM foi calculado utilizando 37 variáveis representativas das seis dimensões: Economia (7); Trabalho (4); Educação (9); Segurança (5); Infraestrutura (4) e Saúde (8). O IDM de cada dimensão foi obtido pela média das suas variáveis padronizadas. Nesta etapa, foram reunidas as informações necessárias para a análise do desempenho dos municípios.

3.2 Cálculo e padronização das variáveis

Após a coleta de dados efetuou-se a padronização das variáveis. A padronização tem como finalidade colocar todas as variáveis estudadas em uma escala de medida comum. Este procedimento é recomendado na construção de indicadores que utilizam variáveis de diversos formatos. No caso do IDM, foi feita a padronização para a escala de 0 a 10 a fim de permitir a comparação entre os municípios. Para tanto, utilizou-se a seguinte padronização:

$$I_{ij} = \frac{I_j - \text{Mínimo}(i)}{\text{Máximo}(i) - \text{Mínimo}(i)} * 10$$

I_{ij} → indicador padronizado da variável i para o município j

I_j → valor observado da variável i para o município j

$\text{Mínimo}(i)$ → valor mínimo para a variável i

$\text{Máximo}(i)$ → valor máximo para a variável i

A expressão acima assegura que o índice fique entre zero e dez. Desse modo, quanto mais o valor observado se aproximar do valor estabelecido como melhor, mais o índice tende para o valor dez (melhor desempenho). Por outro lado, quando o valor observado se aproxima do pior valor (mínimo), o índice tende para zero (pior desempenho). Apesar do procedimento padrão para o tratamento das variáveis, algumas considerações devem ser feitas sobre algumas variáveis nas dimensões Segurança Pública, Saúde e Educação.

No caso da dimensão Segurança Pública, o ideal para tomar como referência para o desempenho dos municípios é a não ocorrência de crimes. Por outro lado, não existe um número máximo de ocorrências de crimes. Por isso, o pior cenário utilizado como referência é o do município com maior número de crimes do estado, considerando a proporção para 100.000 habitantes.

Na dimensão Saúde, tem-se algumas especificidades. Em relação ao indicador “número de leitos por mil habitantes” considerou-se o índice preconizado pela OMS (Organização Mundial da Saúde) que é de 3 a 5 leitos para cada mil habitantes. Logo, se o município apresentasse 3 ou mais leitos SUS por 1.000 hab. receberia nota máxima nesse indicador. Para o indicador “médicos que atendem pelo SUS por mil habitantes”, também se pondera a orientação da OMS que sugere que o parâmetro ideal é de 1 médico para cada 1.000 hab. Desse modo, os municípios com 1 ou mais médicos por 1.000 hab receberam nota máxima nesse quesito.

Na dimensão Educação, os indicadores para “atendimento educacional”, “infraestrutura dos prédios das escolas públicas urbanas” e “adequação da formação do docente” tiveram como valor máximo 100%. Esse valor indica que o ideal é que o atendimento educacional, nas faixas etárias avaliadas, seja pleno. Similarmente, o anseio é que todas as escolas possuam uma infraestrutura completa com acesso à biblioteca, laboratório de informática e ciências, quadra, internet, água filtrada, energia e esgoto sanitário. Além disso, o melhor cenário no âmbito da educação corresponde a todos os professores com formação adequada.

3.3 Cálculo dos IDMs por dimensão

Após calcular e padronizar as variáveis para o intervalo de 0 a 10, com o objetivo de fornecer informações desagregadas e subsidiar políticas para os setores específicos, as variáveis de cada dimensão foram agrupadas para comporem um índice por área. Os índices de cada área foram obtidos utilizando a média aritmética das variáveis padronizadas.

Cada dimensão do IDM tem suas peculiaridades, dessa forma para comparar áreas distintas é salutar comparar as posições no ranking. Além disso, para compreender melhor o desempenho de cada município nas dimensões, deve-se observar as variáveis originais.

3.4 Cálculo do IDM geral

O IDM geral é fruto da média aritmética dos seis IDMs dimensionais. O índice final busca refletir o desempenho de cada município nas seis áreas analisadas de maneira global.

Quadro 1 - Matriz de variáveis para composição do IDM 2018

Dimensão	Nº	Variável	Conceito	Cálculo da variável	Fonte	Ano Base
Economia	1	PIB <i>per capita</i>	Soma dos bens e serviços finais produzidos (ou renda gerada) no município dividido pelo número de habitantes	PIB/ número de habitantes	IMB	2016
	2	Valor Adicionado (VA) do setor de serviços	Renda gerada no setor de serviços	VA do setor de serviços do município/ VA total do setor de serviços	IMB	2016
	3	Valor adicionado do setor agropecuário	Renda gerada no setor agropecuário	VA do setor agropecuário do município/ VA total do setor agropecuário	IMB	2016
	4	Valor adicionado do setor industrial	Renda gerada no setor industrial	VA do setor industrial do município/ VA total do setor industrial	IMB	2016
	5	Evolução do PIB nos dois anos anteriores	Medida de avaliação do crescimento da economia	$(\text{PIB } 2016/\text{PIB } 2014) ^{(1/2)} - 1$	IMB	2016
	6	Recursos próprios do município na composição da receita total	Medida de independência financeiro-tributária do município	$(\text{IPTU} + \text{ISSQN} + \text{IRRF} + \text{ITBI} + \text{RPPS} + \text{Taxas} + \text{Contribuições}) / \text{Receita total}$	TCM-GO	2015
	7	Equilíbrio orçamentário do município	Examinar a posição de equilíbrio orçamentário do município. Se o município tem tido êxito de arrecadar, sobre uma base anual, receitas suficientes para cobrir as suas despesas. Se não, as receitas serão então inferiores às despesas e a situação financeira do município será deficitária. Assim, um município que apresenta um índice maior tem um bom desempenho financeiro	Receita total/despesa total	BDE	2015
Trabalho	8	Empregos formais	Nível de formalização do mercado de trabalho para a população de 18 a 64 anos	Número de empregos formais (18 a 64 anos) / População 18-64	MTE/RAIS em 12/2018; IMB	2017
	9	Remuneração no mercado de trabalho	Nível de remuneração mediana do mercado formal de trabalho	Mediana dos salários	MTE/RAIS em 12/2018; IMB	2017
	10	Nível de escolaridade dos trabalhadores	Nível de qualificação dos trabalhadores do mercado formal	Número de postos com trabalhadores com formação em nível médio ou superior / Total de postos	MTE/RAIS em 12/2018; IMB	2017

Dimensão	Nº	Variável	Conceito	Cálculo da variável	Fonte	Ano Base
	11	Variação do número de empregos formais	Evolução dos postos de trabalho formais nos dois últimos anos	$\frac{\text{Número de postos de trabalho do ano } t / \text{número de postos de trabalho do ano } t-2}{\sqrt{1/2}}$	MTE/RAIS	2017
Educação	12	Atendimento educacional da população de 4 e 5 anos	Percentual da população de 4 e 5 anos (idade relativa à pré-escola) que frequenta a escola	$\frac{\text{População de 4 e 5 anos que frequenta a escola}}{\text{Total da população de 4 e 5 anos}}$	Censo Escolar e Projeção	2017
	13	Atendimento educacional da população de 6 a 14 anos	Percentual da população de 6 a 14 anos (idade relativa ao ensino fundamental) que frequenta a escola	$\frac{\text{População de 6 e 14 anos que frequenta a escola}}{\text{Total da população de 6 a 14 anos}}$	Censo Escolar e Projeção	2017
	14	Atendimento educacional da população de 15 a 17 anos	Percentual da população de 15 a 17 anos (idade relativa ao ensino médio) que frequenta a escola	$\frac{\text{População de 15 a 17 anos que frequenta a escola}}{\text{Total da população de 15 a 17 anos}}$	Censo Escolar e Projeção	2017
	15	Infraestrutura dos prédios das escolas públicas urbanas	Percentual de escolas que possuem itens de infraestrutura necessários à oferta de ensino em condições de qualidade	Proporção média das escolas que têm (a) biblioteca; (b) lab. informática; (c) lab. ciências; (d) quadra; (e) internet banda larga; (f) infraestrutura básica (energia, água filtrada, esgoto e sanitário dentro do prédio).	Censo Escolar/INEP	2017
	16	Adequação da formação do docente no ensino infantil	Percentual de professores com adequação da formação no ensino infantil.	$\frac{\text{Número de professores com adequação da formação no ensino infantil}}{\text{total de professores}}$	Censo Escolar/INEP	2017
	17	Adequação da formação do docente no ensino fundamental	Percentual de professores com adequação da formação no ensino fundamental	$\frac{\text{Número de professores com adequação da formação no ensino fundamental}}{\text{total de professores}}$	Censo Escolar/INEP	2017
	18	Adequação da formação do docente no ensino médio	Percentual de professores com adequação da formação no ensino médio	$\frac{\text{Número de professores com adequação da formação no ensino médio}}{\text{total de professores}}$	Censo Escolar/INEP	2017
	19	Índice de Desenvolvimento da Educação Básica (IDEB) - 5º ano do Ensino Fundamental	Taxa de aprovação e desempenho médio dos estudantes do 5º ano do Ensino Fundamental em língua portuguesa e matemática	O IDEB é apresentado em escala 0-10	INEP	2017
	20	Índice de Desenvolvimento da Educação Básica (IDEB) - 9º ano do Ensino Fundamental	Taxa de aprovação e desempenho médio dos estudantes do 9º ano do Ensino Fundamental em língua portuguesa e matemática	O IDEB é apresentado em escala 0-10	INEP	2017

Dimensão	Nº	Variável	Conceito	Cálculo da variável	Fonte	Ano Base
Segurança pública	21	Crimes contra a dignidade sexual	Ocorrências de crime contra a dignidade sexual a cada 100 mil habitantes	Padronização para 100.000 habitantes = (número de ocorrências / população total) X 100.000	SSPJ-GO	2017
	22	Crimes contra a pessoa	Ocorrências de crimes contra a pessoa a cada 100 mil habitantes	Padronização para 100.000 habitantes = (número de ocorrências / população total) X 100.000	SSPJ-GO	2017
	23	Crimes contra o patrimônio	Ocorrências de crimes contra o patrimônio a cada 100 mil habitantes	Padronização para 100.000 habitantes = (número de ocorrências / população total) X 100.000	SSPJ-GO	2017
	24	Contravenções penais	Ocorrência de contravenções penais a cada 100 mil habitantes (inclui porte ilegal de armas, estatuto do desarmamento e posse de drogas para consumo próprio)	Padronização para 100.000 habitantes = (número de ocorrências / população total) X 100.000	SSPJ-GO	2017
	25	Tráfico de drogas	Ocorrência de tráfico de drogas a cada 100 mil habitantes	Padronização para 100.000 habitantes = (número de ocorrências / população total) X 100.000	SSPJ-GO	2017
Infraestrutura	26	Cobertura da rede geral ou pluvial de esgoto	Percentual de domicílios que dispõem de escoadouro por meio de rede geral ou pluvial de esgoto	Número de ligações de esgoto/ população	Saneago e IMB	2017
	27	Cobertura da rede de energia elétrica	Acesso à rede de energia elétrica	Número de ligações de energia/ população	CELG e CHESP	2017
	28	Cobertura da rede de água	Acesso à rede geral de água tratada	Número de ligações de água/ população	Saneago e IMB	2017
	29	Cobertura da rede de telefonia fixa e internet	Acesso à rede de telefonia fixa e internet	Número de ligações de telefonia fixa e internet / população	ANATEL	2017
Saúde	30	Leitos hospitalares na rede SUS	Número médio anual de leitos hospitalares no Sistema Único de Saúde (SUS), por mil habitantes	(Número médio anual de leitos hospitalares no SUS / população residente X 1.000) / 3	SES-GO / CNES	2017

Dimensão	Nº	Variável	Conceito	Cálculo da variável	Fonte	Ano Base
				Razão X 10 (como o escore máximo da escala utilizada pelo IDM é 10, com base nos parâmetros da Portaria 1.101/2002 do MS, foi atribuído o escore máximo aos municípios com pelo menos três leitos hospitalares para cada mil habitantes)		
	31	Médicos por habitantes na rede SUS	Número de médicos que atendem pelo Sistema Único de Saúde (SUS), por mil habitantes	Número médio anual de médicos no SUS / população residente x 1.000 (como o escore máximo da escala utilizada pelo IDM é 10, com base nos parâmetros da Portaria 1.101/2002 do MS, foi atribuído o escore máximo aos municípios com pelo menos um médico para cada mil habitantes)	SES-GO	2017
	32	Acompanhamento pré-natal	Percentual de gestantes (entre os nascidos vivos) com sete ou mais consultas de pré-natal	Número de nascidos vivos de mães com sete ou mais consultas de pré-natal / Número de nascidos	SES-GO	2017
	33	Cobertura da Estratégia Saúde da Família	Cobertura das equipes do programa "Saúde da Família", por 3.000 habitantes	A cobertura é calculada da seguinte forma: (número pessoas atendidas pelo PSF/ população residente) x 3.000.	SES-GO	2017
	34	Cobertura da Estratégia Saúde da Família - Saúde Bucal	Cobertura das equipes do programa "Saúde da Família", por 3.450 habitantes	A cobertura é calculada da seguinte forma: (número pessoas atendidas pelo PSF bucal/ população residente) x 3.450	SES-GO	2017
	35	Mortalidade infantil	Número de óbitos de crianças menores de um ano na população residente	Número de óbitos de crianças menores de um ano / total de crianças nascidas vivas	Mapa da Saúde/ SES-GO	2017
	36	Mortalidade por causas externas	Número de óbitos por causas externas (acidentes ou violências) por 100 mil habitantes	Número de óbitos por causas externas/ total de óbitos da população	Mapa da Saúde/ SES-GO	2016
	37	Cobertura vacinal do imunobiológico pentavalente	Percentual de crianças vacinadas com pentavalente	Número de crianças que receberam a vacina pentavalente / total da população-alvo	SES-GO	2017

4 ANÁLISE DO IDM

A Tabela 1 apresenta as estatísticas descritivas das dimensões do IDM 2018. Em relação ao IDM Geral, a média dos municípios foi de 4,81. As dimensões que apresentaram a maior dispersão relativa foram, Economia e Infraestrutura com 39,69% e 38,28%, respectivamente. O município que apresentou o melhor desempenho foi Ouvidor (6,14) e o pior desempenho foi para o município de Baliza (3,65).

Tabela 1 – Análise descritiva do IDM por dimensão – Goiás – 2018

Estatística	Economia	Trabalho	Educação	Segurança	Infraestrutura	Saúde	Geral
Média	1,51	3,12	5,53	7,31	3,59	7,79	4,81
Mediana	1,34	3,03	5,59	7,32	3,52	7,85	4,82
Desvio padrão	0,60	0,70	0,72	1,02	1,38	1,01	0,41
CV	39,69%	22,46%	12,99%	13,93%	38,28%	12,98%	8,48%
Mínimo	0,51	1,47	3,21	2,14	0,10	3,65	3,65
Máximo	5,07	6,58	7,10	9,31	7,35	9,64	6,14

Elaboração: Instituto Mauro Borges/Segplan-GO/Gerência de Estudos Socioeconômicos e Especiais – 2018.

Na Tabela 2, os 246 municípios goianos foram divididos em quintis², ou seja, cada grupo possui cerca de 20% dos municípios, o que representa em torno de 50 cidades. Observa-se que os escores obtidos na dimensão Economia são relativamente baixos, por exemplo, 60% dos municípios de Goiás obtêm nota igual ou inferior a 1,49. Esse resultado pode ser explicado pelo perfil da maior parte dos municípios goianos que são de pequeno porte e economia pouco expressiva.

Tabela 2 – IDM por quintil – Goiás – 2018

Quintil	Economia	Trabalho	Educação	Segurança	Infraestrutura	Saúde	Geral
1º quintil	1,06	2,57	4,96	6,51	2,44	7,07	4,50
2º quintil	1,23	2,91	5,43	7,03	3,11	7,67	4,70
3º quintil	1,49	3,18	5,79	7,63	3,79	8,12	4,91
4º quintil	1,86	3,58	6,11	8,20	4,89	8,70	5,15
5º quintil	5,07	6,58	7,10	9,31	7,35	9,64	6,14

Elaboração: Instituto Mauro Borges/Segplan-GO/Gerência de Estudos Socioeconômicos e Especiais – 2018.

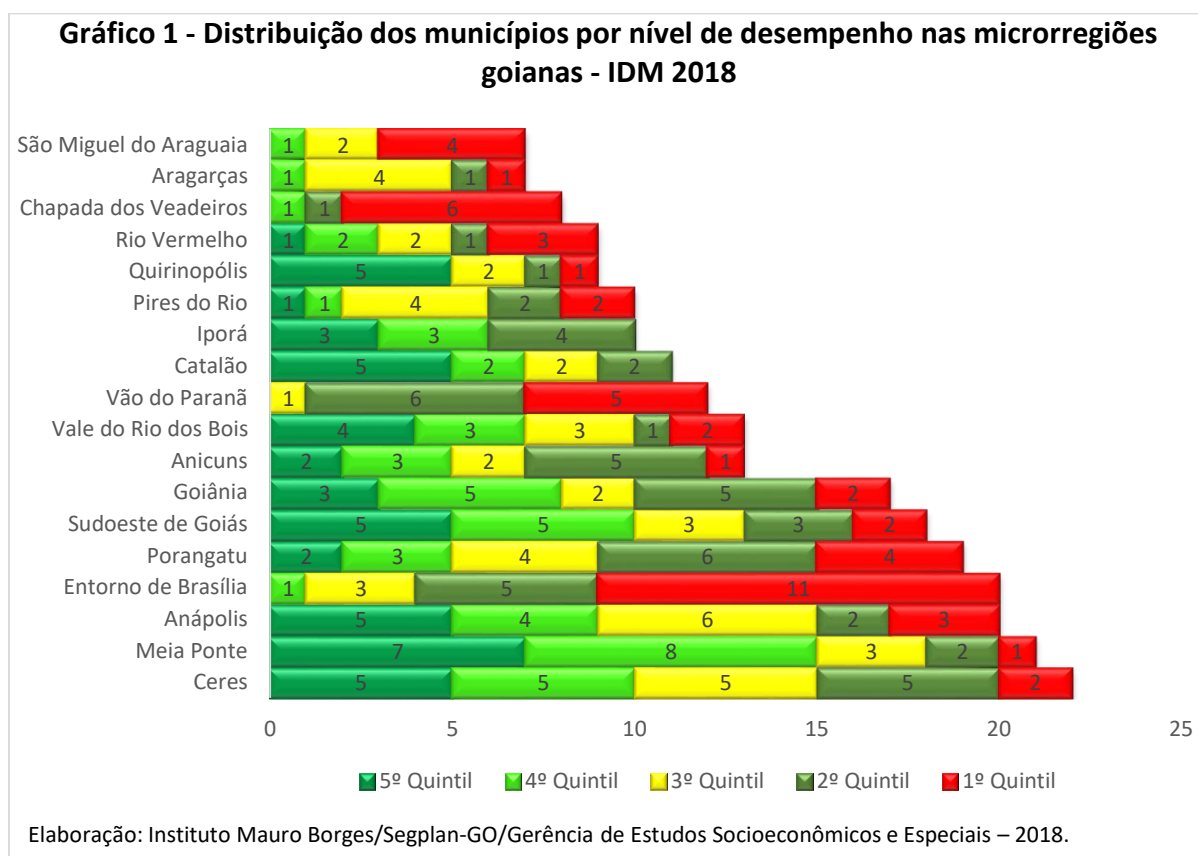
Na dimensão Segurança, 40% dos municípios obtêm nota igual ou inferior a 7,03 o que evidencia a realidade da maioria dos municípios do estado que possuem menos de 10 mil habitantes

² Quintis - São valores dados a partir do conjunto de observações ordenado em ordem crescente, que dividem a distribuição em cinco partes iguais. O primeiro quintil, Q1, é o número que deixa 20% das observações abaixo e 80% acima, enquanto que o segundo quintil, Q2, deixa 40% das observações abaixo e 60% acima e assim por diante.

(155 municípios) e um baixo número de ocorrências de crimes. Outro fator que pode corroborar os resultados para a dimensão é o sub-registro de crimes.

A distribuição dos municípios segundo o desempenho no IDM 2018 nas microrregiões é exibida no Gráfico 1. Os melhores resultados foram apresentados pelas microrregiões de Quirinópolis e Catalão, com respectivamente 55,56% e 45,45% dos municípios no 5º quintil, ou seja, grupo com o melhor desempenho no IDM Geral.

Dentre as microrregiões que apresentaram os piores resultados, as microrregiões de Entorno de Brasília, Vão do Paranã, Chapada dos Veadeiros, Aragarças e São Miguel do Araguaia não apresentaram nenhum município no melhor quintil. Com resultados ainda piores, estão as microrregiões da Chapada dos Veadeiros, São Miguel do Araguaia e Entorno de Brasília cujos 75,00%, 57,14% e 55,00%, respectivamente, dos municípios se situaram no 1º quintil (pior desempenho).



4.1 Análise por porte dos municípios

Avaliando os resultados do IDM verifica-se que as dimensões Economia, Trabalho e Infraestrutura associam-se de maneira positiva com o tamanho populacional dos municípios. Por exemplo, a pontuação média na dimensão Economia aumenta com o acréscimo do tamanho da população (Tabela 3). Os municípios com até 5 mil habitantes (94 municípios) apresentam score nessa dimensão de 1,26, enquanto que os municípios com mais de 500 mil habitantes (Goiânia e Aparecida de Goiânia) apresentam pontuação média de 3,79.

As dimensões Segurança e Saúde exibem uma associação negativa com o número de habitantes. Na dimensão Educação não se observa nenhuma relação significativa entre o número de habitantes e o desempenho no IDM Educação (Tabela 3).

Nº de habitantes	Nº de municípios	IDM Economia	IDM Trabalho	IDM Educação	IDM Segurança	IDM Infraestrutura	IDM Saúde	IDM Geral
<= 5 mil	94	1,26	2,87	5,56	7,71	3,15	8,07	4,77
> 5 <= 10 mil	61	1,52	3,10	5,42	7,32	3,38	7,95	4,78
> 10 <= 20 mil	35	1,56	3,25	5,39	7,03	3,44	7,75	4,74
> 20 <= 50 mil	34	1,67	3,29	5,68	6,84	4,56	7,71	4,96
> 50 <= 100 mil	9	2,00	3,41	6,04	6,83	4,96	6,99	5,04
> 100 <= 500 mil	11	2,17	3,79	5,50	6,67	4,55	5,78	4,74
> 500 mil	2	3,79	4,46	5,23	6,44	5,75	6,10	5,29

Elaboração: Instituto Mauro Borges/Segplan-GO/Gerência de Estudos Socioeconômicos e Especiais – 2018.

Os municípios com menos de 5 mil habitantes em Goiás (94 municípios) possuem a média do IDM Geral igual a 4,77. Esses municípios se sobressaíram nas dimensões Segurança (7,71) e Saúde (8,07). No entanto, apresentaram baixo desempenho nas áreas de Economia (1,26) e Trabalho (2,87).

No grupo com população entre 5 e 10 mil habitantes concentra-se 25% dos municípios goianos. A média do IDM final foi 4,78, destaca-se o bom desempenho nas dimensões Segurança (7,32) e Saúde (7,95). Os municípios que compõem o grupo com melhor destaque foram: Ouvidor (1º no ranking), Santo Antônio de Goiás (3º no ranking), Cachoeira Dourada (7º no ranking), Chapadão do Céu (8º no ranking) e Paranaiguara (9º no ranking). Em contrapartida, nesse grupo localizam-se dois municípios dos dez piores colocados no IDM Geral, Vila Propício (239º no ranking) e Monte Alegre de Goiás (243º no ranking).

No agrupamento de municípios com população entre 10 e 20 mil habitantes a média do IDM Geral foi de 4,74, sendo que o melhor desempenho foi de Edeia (6º ranking). O grupo apresenta três municípios entre os dez piores no ranking geral, Maurilândia (240º no ranking), São Domingos (244º no ranking) e Flores de Goiás (penúltimo no ranking).

Os municípios que possuem entre 20 e 50 mil habitantes representam 14% dos municípios do estado de Goiás e exibem média do IDM de 4,96. Destaca-se Ceres com o quarto lugar no ranking estadual. Além disso, esse grupo não possui nenhum integrante entre os dez piores colocados.

O grupo de municípios com o número de habitantes entre 50 e 100 mil possui apenas 9 integrantes e apresenta a segunda melhor média do IDM (5,04). Entre os dez melhores no ranking encontra-se Jataí (10º). Nota-se um bom desempenho do grupo nos campos de Educação (6,04) e Infraestrutura (4,96).

Em Goiás, onze municípios possuem população entre 100 e 500 mil habitantes e apresentam um IDM Geral de 4,74. Esse grupo tem um bom desempenho nas dimensões Economia e Trabalho. Os melhores desempenhos ficaram com Anápolis (35º no ranking) e Itumbiara (38º no ranking).

Por último, tem-se o grupo com mais de 500 mil habitantes que é composto por Goiânia e Aparecida de Goiânia, cuja média do IDM Geral foi a mais elevada (5,29). Esses municípios apresentam uma forte concentração econômica e o melhor desempenho nas dimensões Economia, Trabalho e Infraestrutura. A capital ocupa o segundo melhor resultado no IDM Geral (5,92) e Aparecida de Goiânia ocupa a posição 158ª (4,67).

4.2 Ranking

Os resultados do IDM evidenciam uma desigualdade entre as metades Norte e Sul do estado. Os dez municípios mais bem posicionados no ranking do IDM estão localizados na porção Sul do estado, enquanto que os piores desempenhos estão na metade Norte, como pode ser observado na Figura 1.

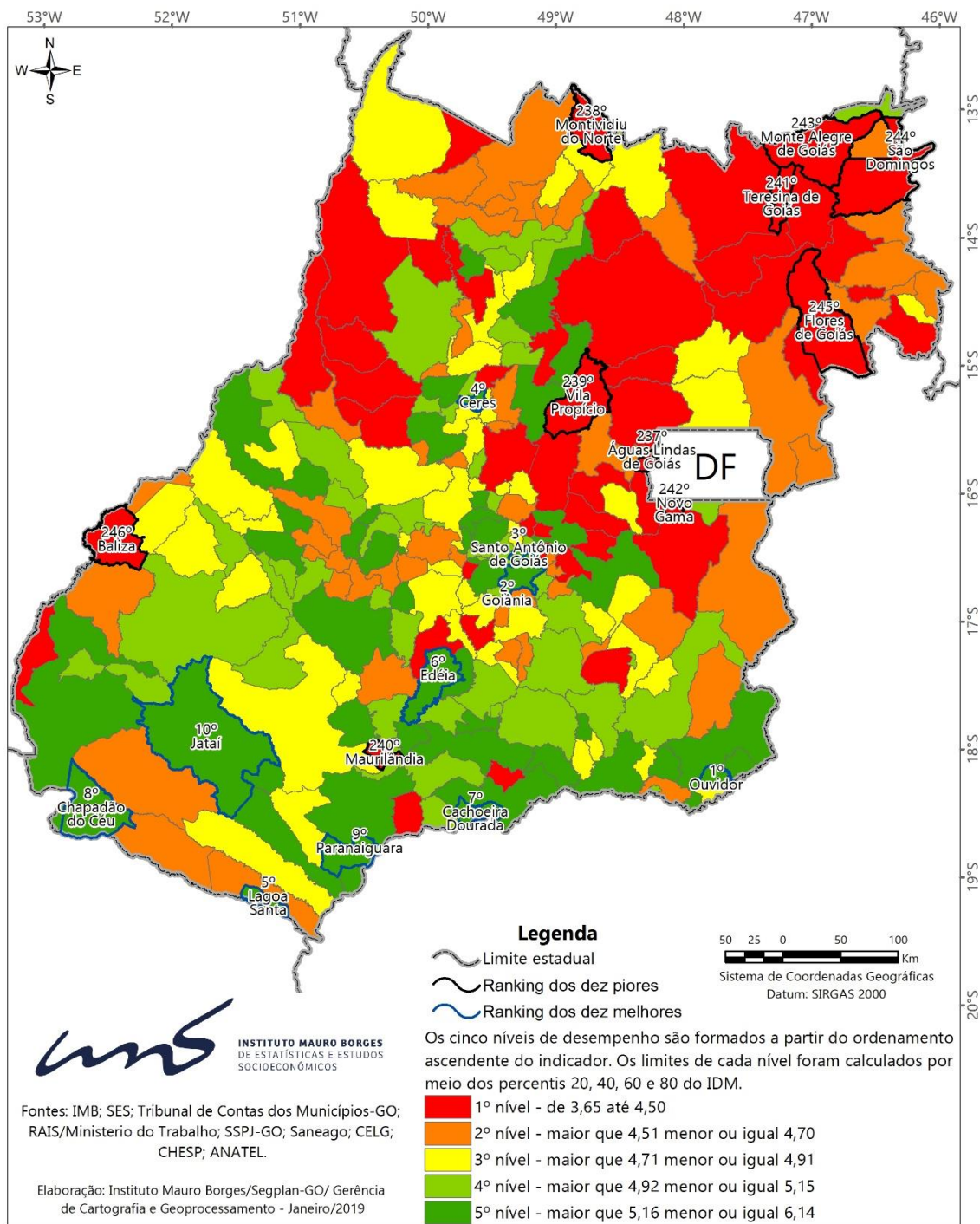
A seguir faz-se um breve comentário sobre cada um dos municípios melhor posicionados no ranking e uma breve explanação sobre os piores.

Quadro 2 - Índice de Desempenho dos Municípios, segundos os dez melhores e piores no ranking estadual - 2018

Ranking IDM	Município	População 2017	IDM Geral	IDM Economia	IDM Trabalho	IDM Educação	IDM Segurança	IDM Infraestrutura	IDM Saúde
Os melhores desempenhos									
1	Ouvidor	6.332	6,14	3,07	6,58	7,00	6,92	4,35	8,94
2	Goiânia	1.466.352	5,92	5,07	5,23	5,87	5,76	7,16	6,44
3	Santo Antônio de Goiás	5.767	5,70	1,35	4,44	6,66	8,69	4,25	8,81
4	Ceres	22.207	5,62	1,30	4,25	6,37	6,39	6,57	8,86
5	Lagoa Santa	1.486	5,57	1,25	4,10	5,96	7,05	7,35	7,72
6	Edeia	12.252	5,55	2,38	4,11	6,02	7,11	5,18	8,53
7	Cachoeira Dourada	8.395	5,51	3,20	4,58	5,71	6,94	4,98	7,63
8	Chapadão do Céu	9.059	5,50	3,19	5,37	6,51	4,89	3,82	9,20
9	Paranaiguara	9.933	5,49	1,43	2,23	6,88	8,35	5,70	8,36
10	Jataí	98.180	5,49	3,14	3,24	5,93	6,88	6,32	7,41
Os piores desempenhos									
237	Águas Lindas de Goiás	195.147	4,03	1,36	3,28	5,52	6,98	3,39	3,65
238	Montividiu do Norte	4.456	4,03	0,99	2,65	3,86	8,01	1,36	7,29
239	Vila Propício	5.694	4,02	1,67	2,54	4,90	6,90	0,84	7,24
240	Maurilândia	13.363	3,99	0,92	2,57	4,83	7,63	2,90	5,11
241	Teresina de Goiás	3.366	3,98	0,89	2,72	3,49	7,53	2,07	7,17
242	Novo Gama	109.980	3,86	0,89	4,28	4,23	7,66	2,32	3,79
243	Monte Alegre de Goiás	8.475	3,83	0,98	2,58	3,72	7,80	1,04	6,88
244	São Domingos	12.591	3,75	1,43	2,70	3,68	6,87	1,14	6,70
245	Flores de Goiás	15.050	3,67	0,97	2,88	3,21	7,74	0,10	7,09
246	Baliza	4.656	3,65	1,32	2,37	3,64	8,49	0,54	5,55

Elaboração: Instituto Mauro Borges/Segplan-GO/Gerência de Estudos Socioeconômicos e Especiais – 2018.

Figura 1 – IDM por nível de desempenho, com destaque para os dez melhores e piores – Goiás – 2018



4.2.1 Os melhores no IDM Geral

Ouvidor, primeiro lugar no IDM 2018, localiza-se na microrregião de Catalão e possui economia estritamente ligada a indústria, tais como: mineradoras, indústria de laticínios e beneficiamento de cereais. Na agropecuária os destaques são criação de bovinos e cultivo de alho, arroz, maracujá, milho, feijão, mandioca, café e soja. O município na edição anterior do IDM

conquistou a nona colocação, sobressaindo-se nas dimensões Trabalho e Educação. Nessa edição, conseguiu manter a liderança na dimensão Trabalho (6,58), subiu da 10ª para 3ª posição no ranking do IDM Educação (7,00) e obteve a 7ª colocação na dimensão Economia.

Em segundo lugar, a capital Goiânia registrou bom desempenho nas dimensões Economia (1º), Infraestrutura (2º) e Trabalho (3º). O município apresenta o maior valor adicionado de Serviços e Indústria (valores bem acima do segundo colocado), o que indica uma concentração da riqueza gerada pelo estado na capital. Em contrapartida, apresentou resultados negativos para as dimensões Segurança (231º) e Saúde (222º).

Na edição de 2018, Santo Antônio de Goiás conquistou a terceira colocação, subindo sete posições em relação ao IDM 2016. O município sedia uma unidade da Empresa Brasileira de Pesquisa Agropecuária (EMBRAPA Arroz e Feijão) que possui empregados qualificados. Tal fato, explica a boa performance nos indicadores de qualificação profissional e empregos formais.

Em quarto lugar, Ceres teve seu melhor desempenho nas dimensões Infraestrutura (5º), Educação (23º) e Saúde (35º). A cidade possui boa localização geográfica, oferta de serviços e infraestrutura. Com 6,80 médicos por mil habitantes, a capacidade de atendimento do município extrapola os limites de seu território, e assim ampara municípios vizinhos da região do Vale do São Patrício, dentre outros.

O município de Lagoa Santa com 1.486 habitantes obteve o quinto lugar no IDM Geral, sendo que ficou na liderança na área de Infraestrutura e na 20ª posição no IDM Trabalho. Em relação à Infraestrutura apresentou resultado positivo nos indicadores ligados a cobertura da rede de água e esgoto. Além disso, no âmbito do mercado de trabalho apresentou a segunda melhor variação de empregos formais no período de 2015 a 2017, com 40,70%.

Edeia, município com 12.252 habitantes, ficou em sexto lugar no IDM Geral e registrou seu melhor desempenho na dimensão Trabalho (19º), com uma remuneração mediana de R\$ 2.060,14. Na dimensão Economia ficou em 21º lugar, sobressaindo-se com o PIB per capita de R\$ 58.818,79.

Em sétimo lugar, Cachoeira Dourada localizada na região sul do estado é banhada pelos rios Paranaíba e Meia Ponte. O município com 8.395 habitantes exibiu resultados positivos nas dimensões Economia (3º) e Trabalho (7º). Sua produção econômica depende em grande parte da geração de energia hidroelétrica e da indústria sucroenergética.

Chapadão do Céu conquistou o oitavo lugar no IDM Geral, destacando-se nas dimensões Trabalho (2º) e Economia (4º). O município apresenta a quarta maior renda per capita com R\$ 121.054,33 e forte desempenho no setor agropecuário. Na área do Trabalho apresentou bom indicador de empregos formais e remuneração mediana de R\$ 2.812,85. No entanto, na dimensão Segurança ficou na 244ª posição, apresentando altas taxas de contravenções penais e tráfico de drogas em 2017, isso pode justificar a queda no ranking final do IDM entre 2016 e 2018, da sétima para oitava colocação.

Em nono lugar encontra-se Paranaiguara, município com população de 9.933 habitantes da microrregião de Quirinópolis. No campo da Educação, o município ficou na sexta colocação com atendimento universal das crianças de 4 a 5 anos e adequação de 100% dos professores à disciplina que leciona no ensino infantil. Além disso, obteve a 15ª posição no IDM Infraestrutura.

Jataí, décimo colocado no IDM 2018, com população de 98.180 habitantes, pertence à microrregião do Sudoeste de Goiás. O município está entre as principais economias do estado (5º IDM Economia) e destaca-se na atividade agropecuária, com o segundo maior valor adicionado nesse setor.

4.2.2 Os piores no IDM Geral

Entres os dez piores desempenhos do IDM 2018, estão três municípios da microrregião do Entorno de Brasília (Águas Lindas de Goiás, Vila Propício e Novo Gama), dois municípios do Vão do Paranã (São Domingos e Flores de Goiás), dois municípios da Chapada dos Veadeiros (Teresina de Goiás e Monte Alegre de Goiás), um da microrregião de Aragarças (Baliza), um da microrregião Sudoeste de Goiás (Maurilândia) e, por fim, um de Porangatu (Montividiu do Norte). Exceto Águas Lindas de Goiás e Novo Gama, esses municípios possuem menos de 16 mil habitantes.

Infelizmente dos dez piores resultados, sete municípios se mantiveram nesse grupo nas duas últimas edições do estudo. Esses municípios são: Baliza, São Domingos, Novo Gama, Vila Propício, Águas Lindas de Goiás, Flores de Goiás e Monte Alegre de Goiás, sendo que Baliza obteve o pior resultado dentre todos os 246 municípios no IDM 2016 e 2018.

Águas Lindas de Goiás que está localizada na microrregião do Entorno de Brasília com 195.147 habitantes obteve a 237ª colocação no IDM 2018. A dimensão Saúde foi a que apresentou os resultados mais preocupantes, ocupando a última colocação no *ranking* dessa dimensão (246ª). Os piores indicadores foram: o número de leitos SUS por mil habitantes (0,20), acompanhamento pré-natal (36,89%) e cobertura estimada de equipes de saúde da família (32,4%).

Na 238ª colocação do *ranking* ficou o município de Montividiu do Norte com 4.456 habitantes. O município obteve desempenhos ruins nas dimensões Educação (238ª), Infraestrutura (234ª) e Economia (216ª).

Vila Propício alcançou a colocação 239ª no IDM Geral, sendo que os piores desempenhos foram nas dimensões Infraestrutura (243ª) com baixa cobertura de telefonia fixa e internet e ausência de cobertura de esgoto.

Maurilândia (240º no ranking IDM Geral) apresentou os piores resultados nas dimensões Saúde (243ª), Economia (231ª) e Educação (211ª). No que se refere a área da Saúde, a cidade exibiu o número de leitos SUS por mil habitantes e o número de médicos por mil habitantes abaixo da orientação da OMS (Organização Mundial da Saúde). O que mostra que as coberturas de equipes de saúde da família, saúde bucal e acompanhamento pré-natal podem ser ampliadas, sendo que atualmente abrangem respectivamente, 52,40%, 52,39% e 50,68%.

Teresina de Goiás com população de 3.366 habitantes e localizada na microrregião da Chapada dos Veadeiros ficou na 241ª colocação no ranking final. O município obteve a penúltima colocação no IDM Educação, logo, um dos desafios é universalizar o atendimento educacional das populações de 4 a 5, 6 a 14 e 15 a 17 anos que atualmente o atendimento é de 60%, 84% e 58% da população, respectivamente. Outro problema envolve a adequação do professor à disciplina a qual leciona nas três etapas de ensino.

No quinto lugar entre os piores colocados no IDM encontra-se Novo Gama, município do Entorno de Brasília com uma população de 109.980 habitantes. A dimensão que mais impactou nesse resultado foi a dimensão Saúde, sobretudo as variáveis número de médicos por mil habitantes (0,4), a

variável acompanhamento pré-natal (48,80%) e cobertura de equipes de família (38,20%) e bucal (23,25%).

Monte Alegre de Goiás (quarto pior no ranking) apresentou os piores desempenhos nas dimensões Educação (240ª) e Infraestrutura (240ª).

Na terceira pior posição do IDM 2018, São Domingos exibe os piores resultados nas dimensões Infraestrutura (237ª) e Educação (242ª). Na dimensão Infraestrutura vale destacar que o município não possui nenhuma ligação de esgoto. Em relação à dimensão Educação, o atendimento educacional das crianças de 4 a 5 anos (58%), da população de 6 a 14 anos (74%) e da população de 15 a 17 anos (72%) pode ser expandido. Avanços também podem ser feitos na infraestrutura das escolas públicas e na adequação à disciplina que leciona.

Flores de Goiás (245ª) apresentou o pior desempenho entre os 246 municípios goianos em duas dimensões: Educação e Infraestrutura. Dentre os indicadores da dimensão Educação evidencia-se de maneira negativa: a adequação do professor à disciplina que leciona no ensino médio de apenas 3,50% (valor mais baixo do estado) e a adequação do professor à disciplina que leciona no ensino fundamental de 27,40%. Na dimensão Infraestrutura apresentou baixa cobertura de água, energia e internet. Além disso, não possui nenhuma ligação de esgoto.

Em último lugar, o município de Baliza (4.656 habitantes) teve baixos desempenhos em quase todas as dimensões. Na dimensão Trabalho obteve a 222ª posição, na Saúde 239ª, na Educação 243ª e Infraestrutura 245ª.

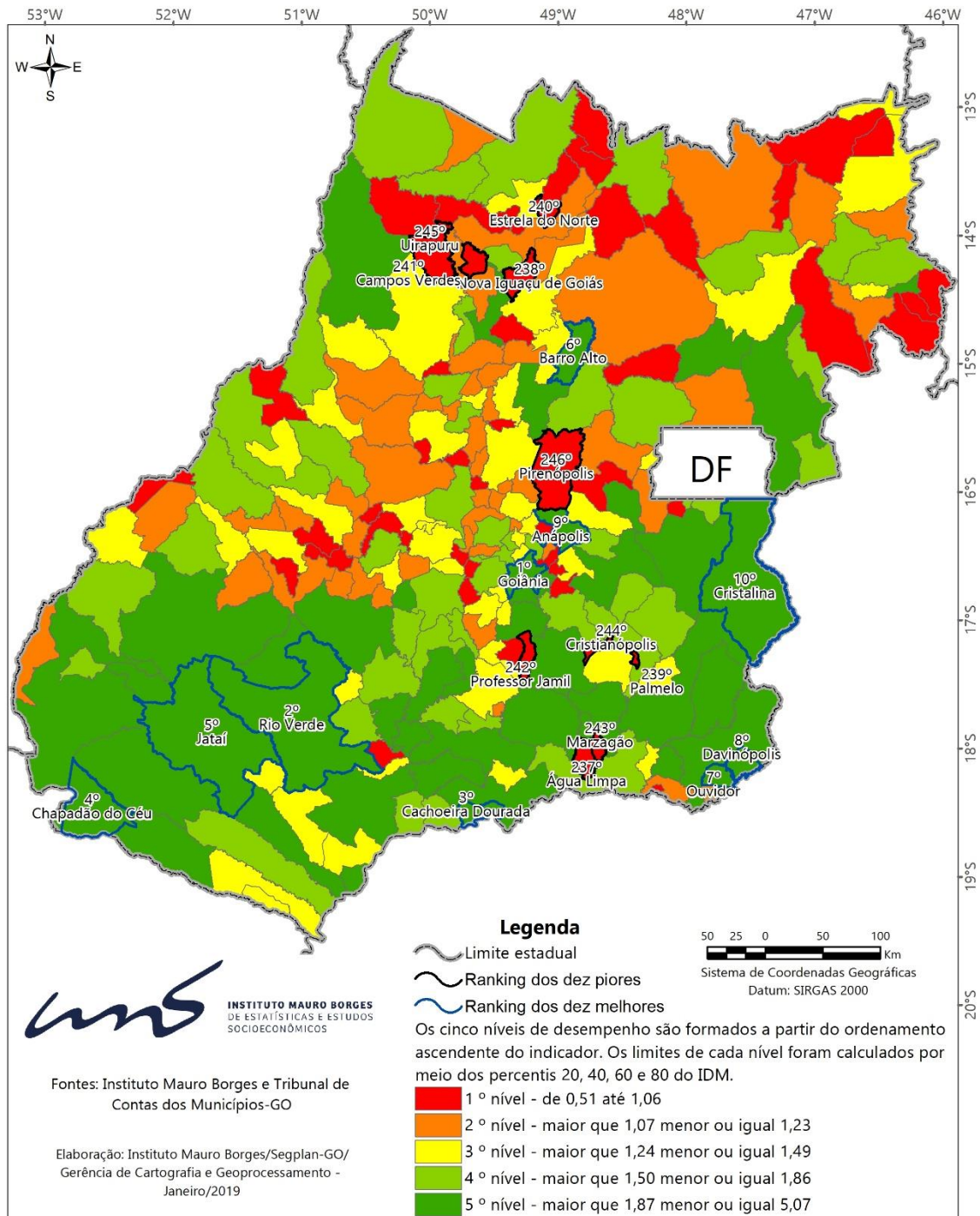
Na maioria dos dez municípios com pior desempenho, nota-se uma combinação de baixa população, carência de infraestrutura, economia pouco expressiva e, conseqüentemente, baixo desempenho nas dimensões Economia, Trabalho e Infraestrutura.

5 DADOS ESPACIALIZADOS

A seguir, são apresentados os dados espacializados do IDM por dimensão, mostrando os dez municípios melhores posicionados e os dez piores (figuras de 2 a 7).

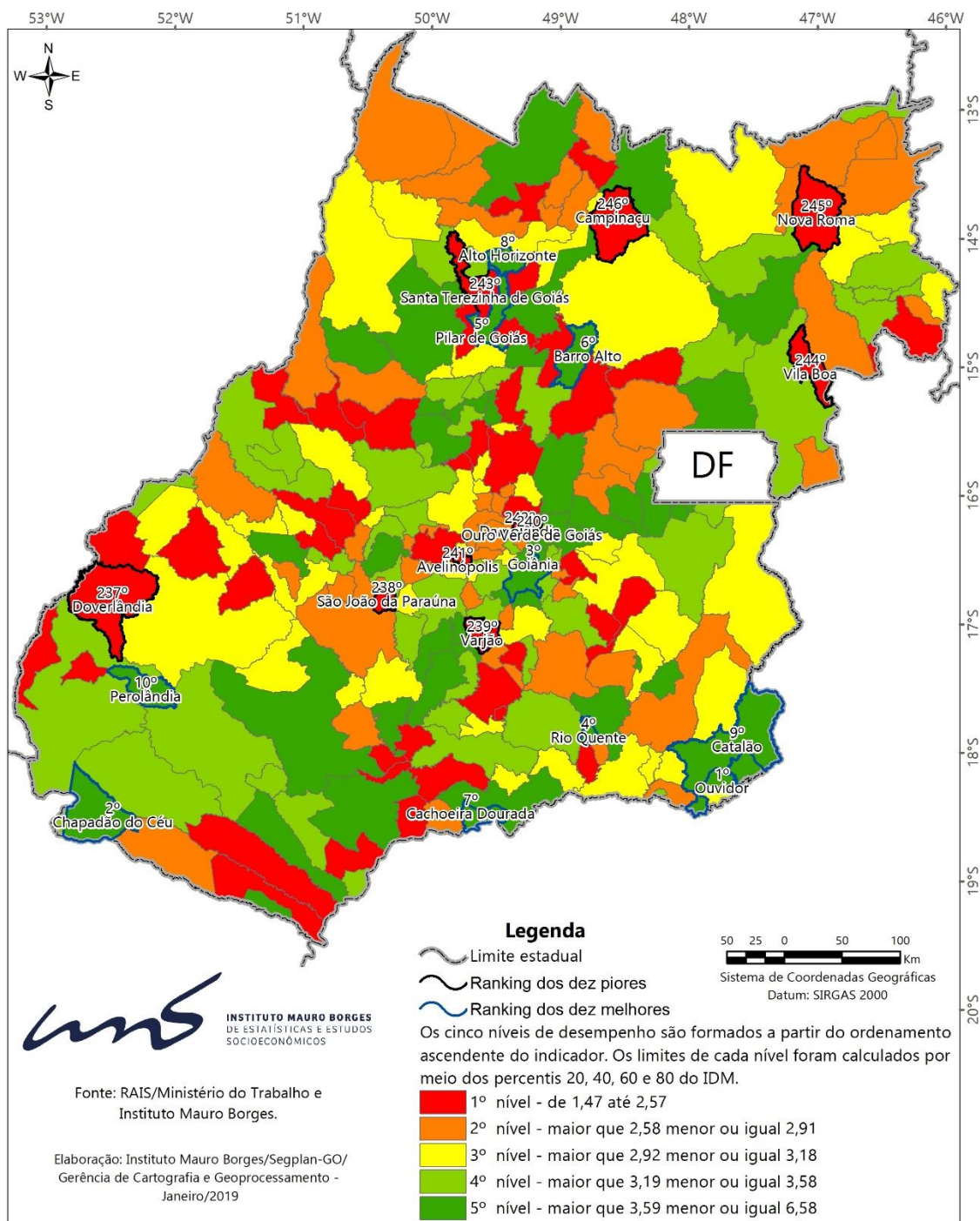
5.1 IDM Economia

Figura 2 – IDM Economia por nível de desempenho, com destaque para os dez melhores e piores – Goiás – 2018



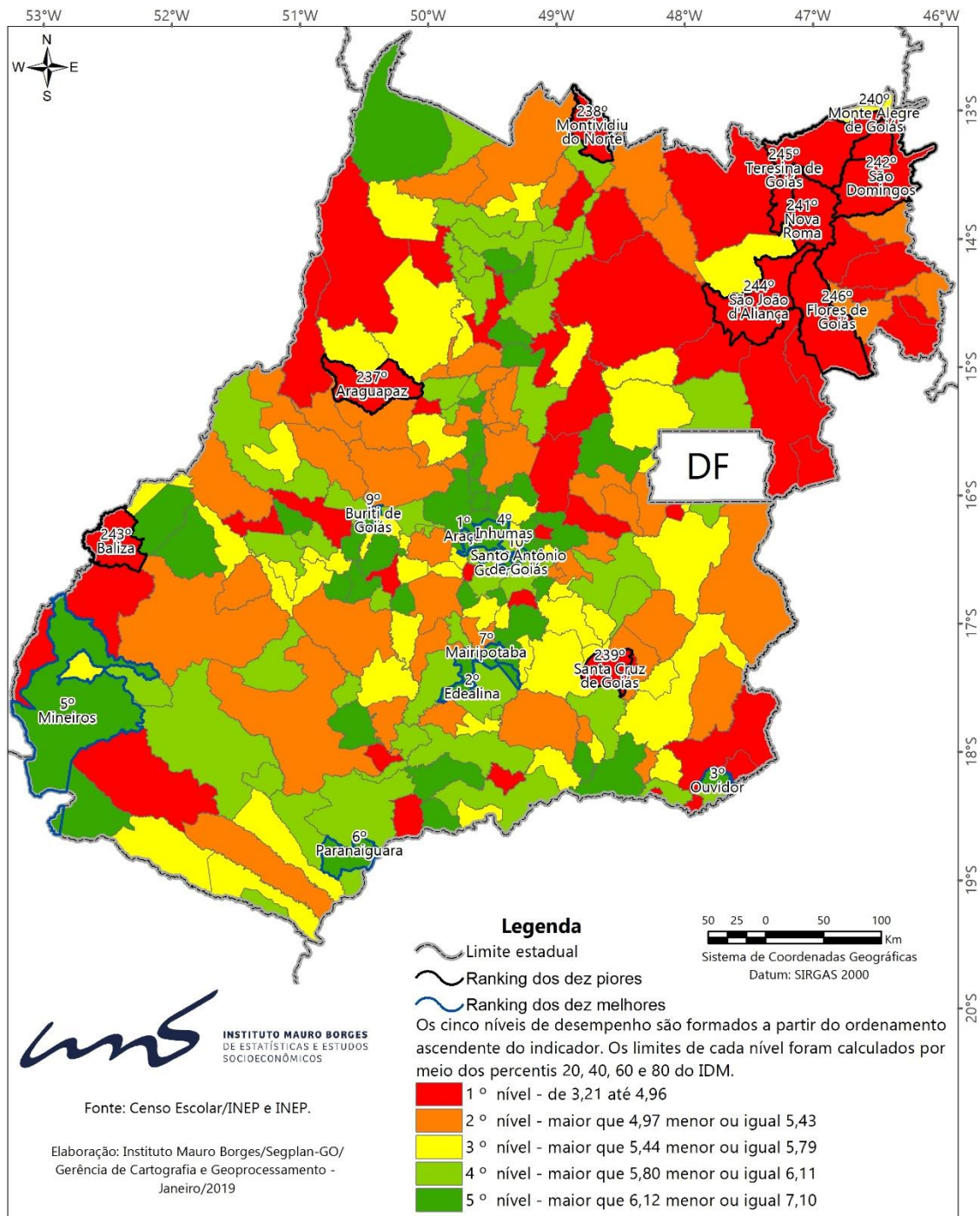
5.2 IDM Trabalho

Figura 3 – IDM Trabalho por nível de desempenho, com destaque para os dez melhores e piores – Goiás – 2018



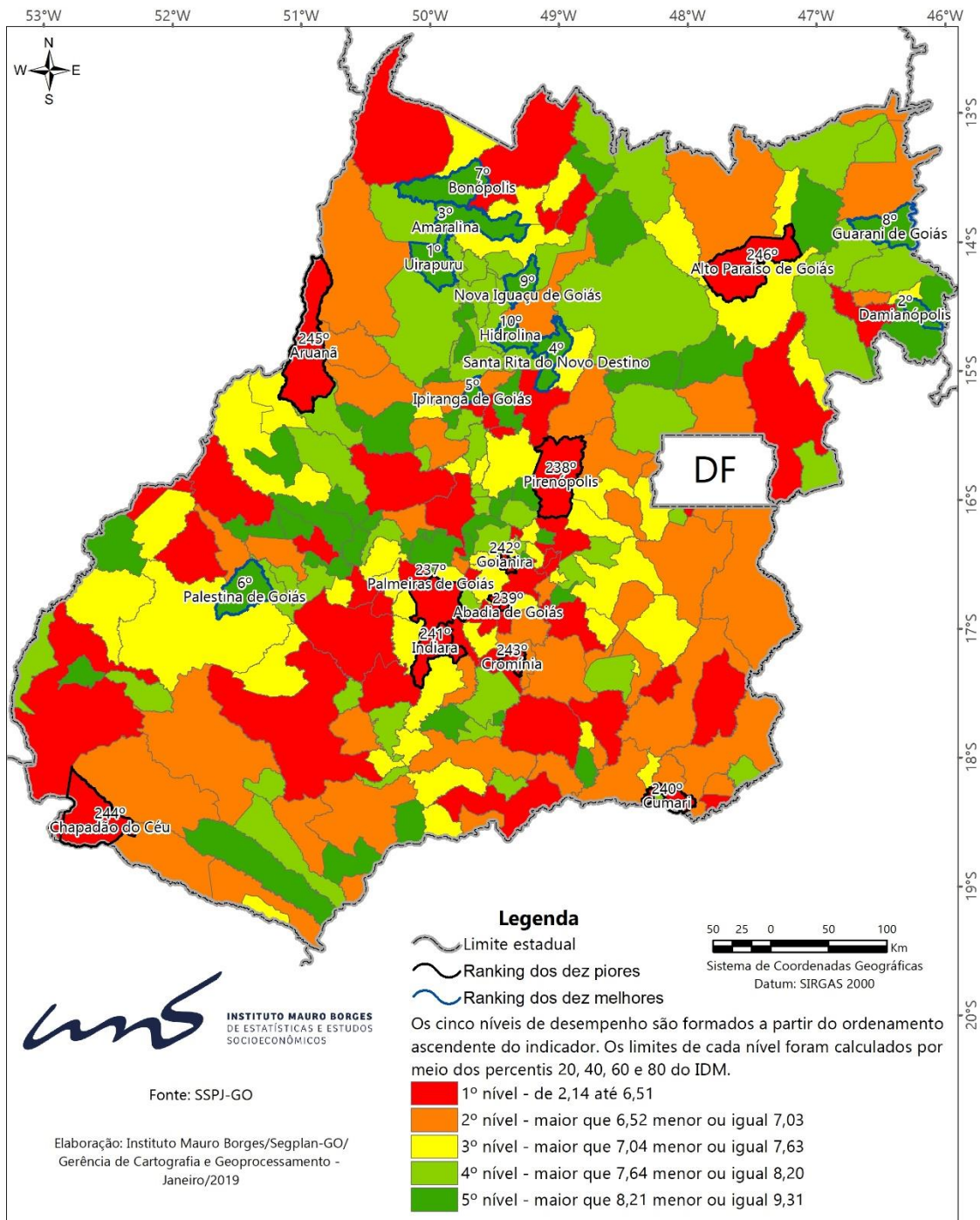
5.3 IDM Educação

Figura 4 – IDM Educação por nível de desempenho, com destaque para os dez melhores e piores – Goiás – 2018



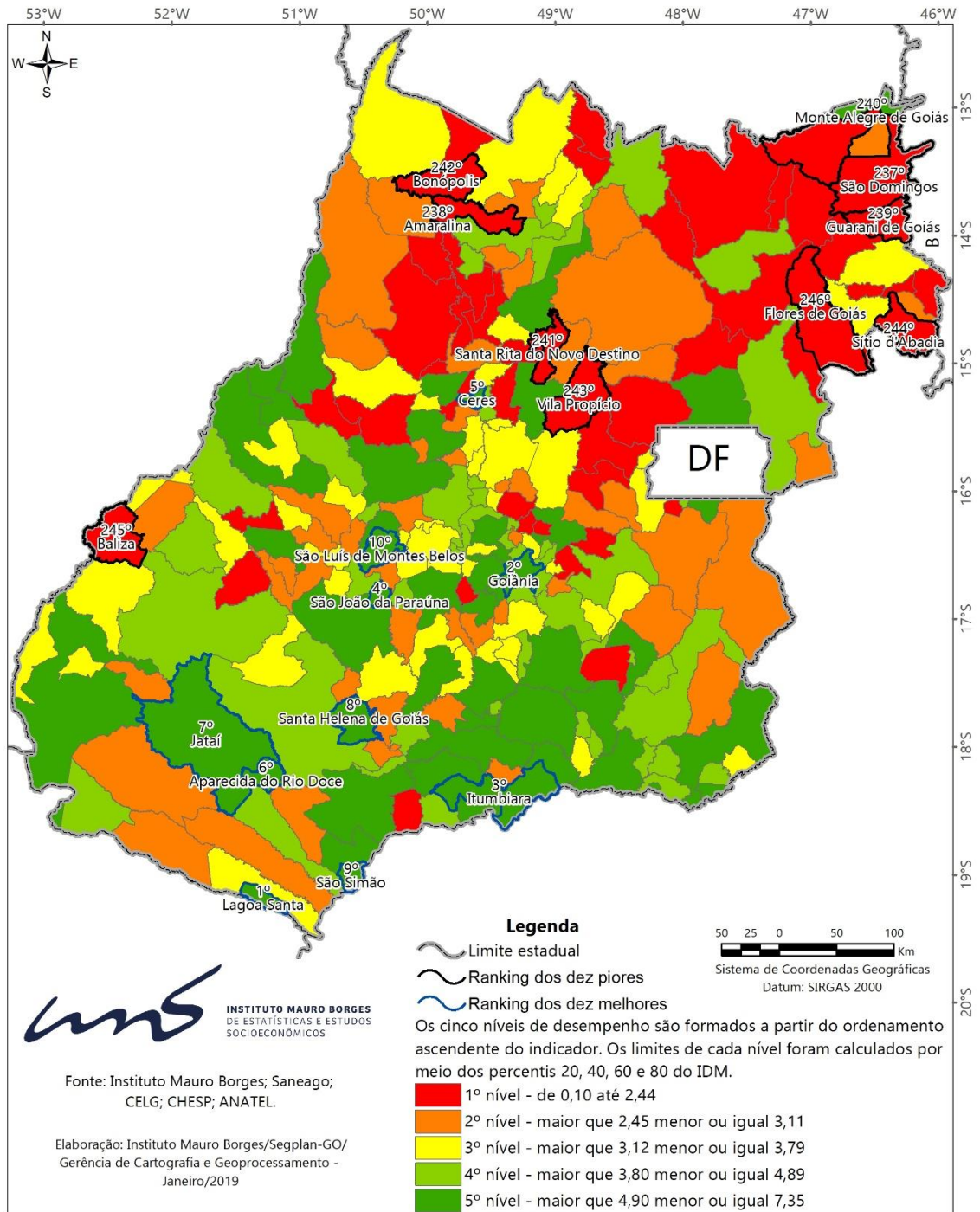
5.4 IDM Segurança

Figura 5 – IDM Segurança por nível de desempenho, com destaque para os dez melhores e piores – Goiás – 2018



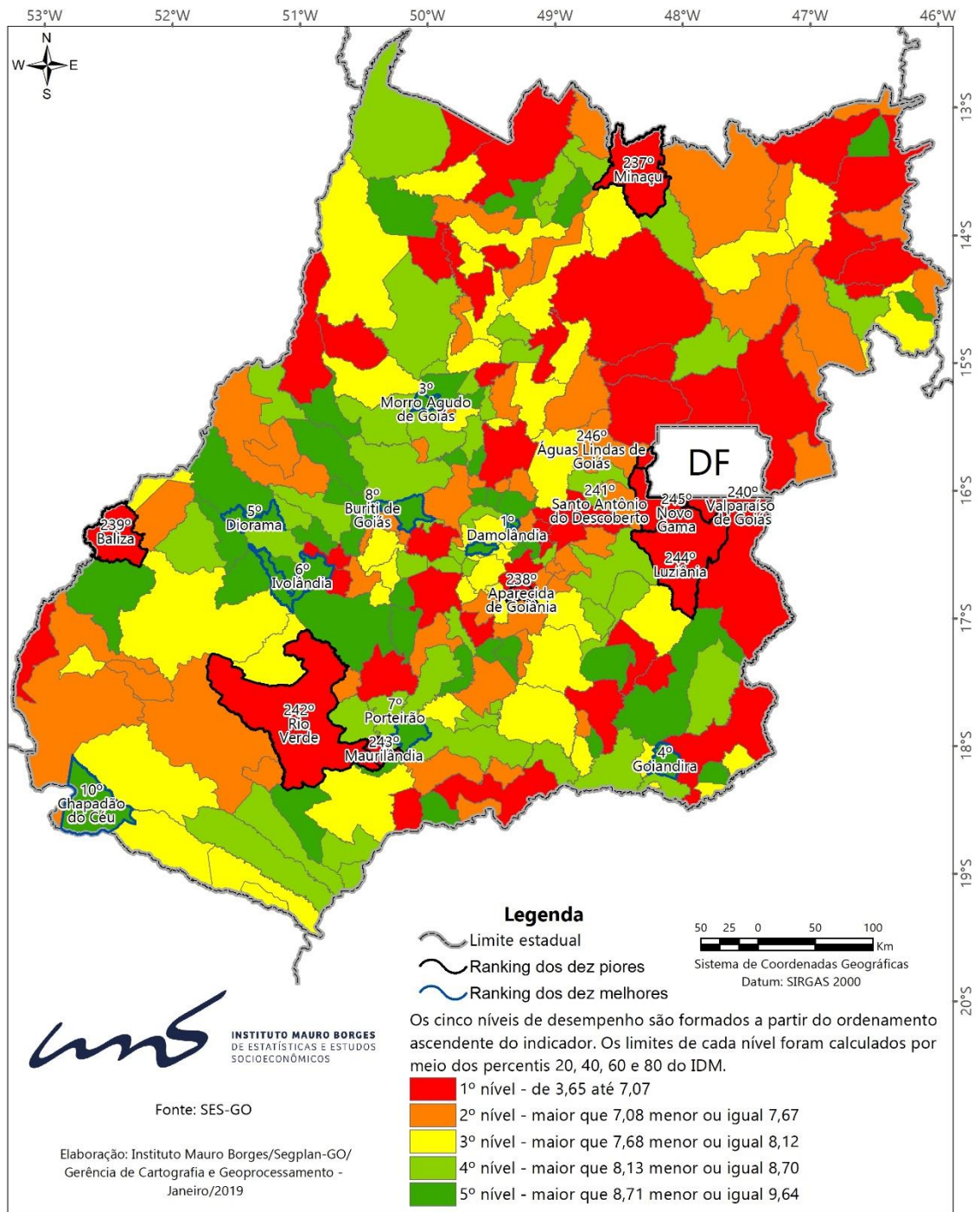
5.5 IDM Infraestrutura

Figura 6 – IDM Infraestrutura por nível de desempenho, com destaque para os dez melhores e piores – Goiás – 2018



5.6 IDM Saúde

Figura 7 – IDM Saúde por nível de desempenho, com destaque para os dez melhores e piores – Goiás – 2018



6 TABELAS DE VARIÁVEIS E ESCORES

6.1 Tabela 1 – Estado de Goiás: Índice de Desempenho dos Municípios - 2018

Ranking IDM	Município	População 2017	Economia	Trabalho	Educação	Segurança	Infraestrutura	Saúde	Geral
73	Abadia de Goiás	8.190	1,39	3,91	6,25	5,38	5,45	7,74	5,02
211	Abadiânia	18.734	1,30	3,93	4,92	7,10	2,51	6,60	4,39
196	Acreúna	22.109	1,86	3,18	5,74	5,70	3,70	6,84	4,51
134	Adelândia	2.574	0,95	2,86	5,70	8,21	3,39	7,49	4,77
129	Água Fria de Goiás	5.620	2,00	3,47	4,46	8,78	1,54	8,47	4,79
115	Água Limpa	1.979	0,87	2,27	6,24	8,39	3,47	7,93	4,86
237	Águas Lindas de Goiás	195.147	1,36	3,28	5,52	6,98	3,39	3,65	4,03
123	Alexânia	26.774	2,41	4,05	5,41	6,80	3,02	7,22	4,82
66	Aloândia	2.080	1,22	2,57	5,80	8,27	3,81	8,60	5,04
79	Alto Horizonte	5.754	1,55	4,54	6,13	7,66	2,98	7,07	4,99
224	Alto Paraíso de Goiás	7.525	1,76	3,58	5,55	2,14	4,50	7,87	4,23
168	Alvorada do Norte	8.666	1,10	3,45	5,09	6,51	3,38	8,21	4,62
189	Amaralina	3.758	1,05	2,69	5,87	9,29	1,11	7,33	4,56
63	Americano do Brasil	6.026	1,27	2,66	5,96	8,71	3,53	8,33	5,08
95	Amorinópolis	3.436	0,94	2,81	5,67	8,16	2,96	9,00	4,92
35	Anápolis	375.255	2,93	4,38	6,16	6,31	5,44	6,29	5,25
69	Anhanguera	1.127	1,06	3,42	4,60	7,65	5,60	7,90	5,04
163	Anicuns	21.792	1,34	2,46	5,32	8,45	3,70	6,61	4,65
158	Aparecida de Goiânia	540.851	2,51	3,68	4,59	7,13	4,34	5,77	4,67
18	Aparecida do Rio Doce	2.527	1,37	3,34	6,00	7,72	6,47	7,62	5,42
160	Aporé	4.150	2,54	2,77	5,52	6,67	2,79	7,70	4,67
25	Araçu	3.755	1,12	2,78	7,10	8,53	4,34	8,01	5,31
182	Aragarças	19.917	1,01	3,36	5,57	6,17	3,66	7,70	4,58
187	Aragoiânia	9.751	1,34	2,66	5,66	6,51	3,11	8,07	4,56
210	Araguapaz	7.888	1,12	2,83	3,89	6,98	3,73	7,87	4,40
96	Arenópolis	2.988	1,34	3,17	5,66	6,84	3,78	8,72	4,92
222	Aruanã	9.110	1,70	2,78	4,79	4,69	4,94	6,80	4,28
167	Aurilândia	3.451	1,08	2,65	6,36	6,09	4,17	7,42	4,63
164	Avelinópolis	2.506	0,95	1,86	5,53	6,92	3,92	8,70	4,65
246	Baliza	4.656	1,32	2,37	3,64	8,49	0,54	5,55	3,65
41	Barro Alto	10.409	3,13	4,95	5,57	7,13	2,51	7,84	5,19
82	Bela Vista de Goiás	28.426	1,72	3,55	5,77	6,15	4,79	7,93	4,98
133	Bom Jardim de Goiás	8.921	1,23	3,11	6,15	7,34	3,11	7,67	4,77
54	Bom Jesus de Goiás	23.973	1,99	2,52	6,15	7,40	5,42	7,32	5,13
186	Bonfinópolis	9.029	1,01	2,73	4,97	7,55	3,79	7,34	4,56
192	Bonópolis	4.135	1,51	2,67	5,14	9,12	0,98	7,83	4,54
64	Brazabrantes	3.606	1,53	3,39	5,86	7,11	4,42	8,08	5,07
75	Britânia	5.833	1,03	2,38	5,08	7,52	5,50	8,50	5,00
36	Buriti Alegre	9.565	1,79	3,03	5,79	6,72	5,65	8,40	5,23
16	Buriti de Goiás	2.596	1,06	2,98	6,73	8,62	3,97	9,23	5,43
157	Buritinópolis	3.404	2,38	3,53	5,22	7,04	1,89	7,97	4,67
174	Cabeceiras	7.950	1,81	2,88	4,71	7,78	2,80	7,67	4,61
131	Cachoeira Alta	11.999	1,27	3,23	5,88	6,55	2,70	9,07	4,78
185	Cachoeira de Goiás	1.422	1,14	2,79	6,21	7,09	3,15	7,04	4,57
7	Cachoeira Dourada	8.395	3,20	4,58	5,71	6,94	4,98	7,63	5,51
14	Caçu	15.275	2,41	3,62	5,74	7,69	4,86	8,32	5,44
84	Caiapônia	18.523	1,87	3,12	5,30	7,18	4,26	8,11	4,98
78	Caldas Novas	84.661	1,99	3,63	6,00	6,38	5,63	6,31	4,99
172	Caldazinha	3.705	0,98	2,66	5,58	8,28	2,53	7,64	4,61
143	Campestre de Goiás	3.631	0,92	2,86	6,29	8,20	2,29	7,71	4,71
215	Campinaçu	3.756	0,87	1,47	4,92	8,40	2,61	7,83	4,35
80	Campinorte	12.331	1,18	2,95	6,11	8,17	3,88	7,63	4,99
180	Campo Alegre de Goiás	7.136	2,17	3	5,06	6,32	2,77	8,23	4,59

Ranking IDM	Município	População 2017	Economia	Trabalho	Educação	Segurança	Infraestrutura	Saúde	Geral
225	Campo Limpo de Goiás	7.333	0,94	2,94	4,96	8,41	2,33	5,82	4,23
92	Campos Belos	19.829	1,28	3,39	5,58	6,90	5,19	7,26	4,93
48	Campos Verdes	3.494	0,80	3,41	6,02	8,03	4,74	7,93	5,16
118	Carmo do Rio Verde	9.871	1,60	3,47	5,03	7,94	3,06	7,98	4,85
59	Castelândia	3.630	1,32	2,57	5,94	7,88	3,87	8,95	5,09
43	Catalão	102.203	2,81	4,51	4,95	6,88	5,20	6,75	5,18
94	Caturai	5.052	1,16	2,63	6,10	7,17	3,26	9,22	4,92
235	Cavalcante	9.861	1,23	2,94	4,01	6,63	2,15	7,65	4,10
4	Ceres	22.207	1,30	4,25	6,37	6,39	6,57	8,86	5,62
119	Cezarina	8.391	1,54	3,6	6,08	6,50	2,96	8,37	4,84
8	Chapadão do Céu	9.059	3,19	5,37	6,51	4,89	3,82	9,20	5,50
77	Cidade Ocidental	66.624	1,62	3,37	5,89	6,94	5,36	6,77	4,99
194	Cocalzinho de Goiás	19.587	1,10	2,91	6,55	6,98	2,23	7,41	4,53
191	Colinas do Sul	3.548	0,87	3,47	5,36	7,23	1,80	8,54	4,54
42	Córrego do Ouro	2.534	1,16	2,74	6,34	8,93	2,79	9,16	5,19
212	Corumbá de Goiás	11.111	0,99	2,71	5,23	7,32	1,72	8,36	4,39
32	Corumbáiba	9.328	1,57	3,17	6,39	6,87	5,20	8,40	5,26
161	Cristalina	55.232	2,89	3,12	5,43	6,88	2,93	6,72	4,66
147	Cristianópolis	3.041	0,68	2,53	5,79	6,78	4,12	8,32	4,70
65	Crixás	16.931	1,46	4,47	5,71	7,70	2,32	8,68	5,06
184	Cromínia	3.623	1,00	2,18	6,59	5,17	3,34	9,15	4,57
166	Cumari	2.990	1,20	2,72	6,01	5,31	4,01	8,52	4,63
98	Damianópolis	3.402	0,96	2,83	4,63	9,30	2,72	9,02	4,91
142	Damolândia	2.942	1,15	1,83	5,44	6,12	4,14	9,64	4,72
31	Davinópolis	2.141	2,97	4,22	4,64	8,18	3,57	8,00	5,26
107	Diorama	2.556	1,19	3,03	4,53	8,81	2,40	9,38	4,89
150	Divinópolis de Goiás	5.020	0,94	2,77	4,91	8,09	2,60	8,87	4,70
162	Doverlândia	7.798	1,56	2,03	4,80	7,50	3,30	8,71	4,65
28	Edealina	3.827	2,60	3,19	7,05	6,62	3,42	8,93	5,30
6	Edeia	12.252	2,38	4,11	6,02	7,11	5,18	8,53	5,55
153	Estrela do Norte	3.394	0,82	2,58	5,88	6,45	3,92	8,46	4,69
201	Faina	6.987	1,17	2,51	5,21	8,39	1,19	8,44	4,48
169	Fazenda Nova	6.113	1,38	2,42	4,87	8,24	2,67	8,14	4,62
179	Firminópolis	12.930	1,25	3,35	4,94	7,35	2,86	7,81	4,59
245	Flores de Goiás	15.050	0,97	2,88	3,21	7,74	0,10	7,09	3,67
173	Formosa	115.673	1,87	3,58	4,87	6,17	4,79	6,38	4,61
177	Formoso	4.660	1,20	2,74	4,79	6,32	3,57	8,98	4,60
206	Gameleira de Goiás	3.773	1,67	3,15	5,34	7,91	1,34	7,30	4,45
146	Goianápolis	11.089	1,04	3,24	5,88	5,91	3,94	8,18	4,70
29	Goianira	5.620	2,32	2,97	5,54	6,65	4,71	9,40	5,27
47	Goianésia	67.497	2,05	3,5	5,97	6,24	5,18	8,01	5,16
2	Goiânia	1.466.352	5,07	5,23	5,87	5,76	7,16	6,44	5,92
60	Goianira	41.055	1,80	3,18	6,78	5,22	5,80	7,73	5,08
100	Goiás	24.262	1,11	3,24	5,07	6,41	5,50	8,13	4,91
20	Goiatuba	34.412	2,17	3,53	5,99	6,84	5,06	8,70	5,38
221	Gouvelândia	5.653	1,66	2,08	4,70	8,81	2,30	6,17	4,29
116	Guapó	14.536	1,25	3,29	5,56	6,31	5,42	7,27	4,85
170	Guaraíta	2.227	0,97	3,29	5,02	8,00	2,78	7,67	4,62
190	Guarani de Goiás	4.173	1,09	3,13	5,37	9,09	1,08	7,53	4,55
165	Guarinos	2.074	1,51	2,46	5,65	8,88	1,87	7,51	4,65
181	Heitorai	3.768	0,94	2,14	5,17	7,42	2,84	9,03	4,59
99	Hidrolândia	20.438	2,09	3,14	6,24	6,88	3,44	7,67	4,91
56	Hidrolina	3.881	0,88	2,32	6,21	9,03	3,53	8,64	5,10
230	Iaciara	13.689	1,61	3,16	4,21	7,86	1,89	6,17	4,15
58	Inaciolândia	6.160	1,82	2,64	6,32	7,17	3,85	8,78	5,10
214	Indiara	15.224	1,63	3,73	4,99	5,22	3,32	7,32	4,37
12	Inhumas	52.401	1,56	2,91	6,97	7,86	5,64	7,86	5,47
62	Ipameri	26.796	2,36	2,68	5,45	6,75	4,25	8,97	5,08

Ranking IDM	Município	População 2017	Economia	Trabalho	Educação	Segurança	Infraestrutura	Saúde	Geral
67	Ipiranga de Goiás	2.959	1,14	3,41	5,98	9,15	2,34	8,24	5,04
21	Iporá	32.370	1,45	3,83	5,95	6,79	5,81	8,43	5,38
171	Israelândia	2.924	1,01	2,33	6,10	6,17	3,00	9,07	4,61
135	Itaberaí	40.833	1,74	2,94	6,26	5,99	4,29	7,34	4,76
97	Itaguari	4.745	1,03	3,11	6,13	8,09	3,80	7,31	4,91
71	Itaguaru	5.484	1,18	3,11	6,17	7,04	3,70	9,00	5,03
151	Itajá	4.911	1,36	2,46	5,67	7,03	3,62	8,03	4,70
140	Itapaci	21.654	1,21	3,09	5,29	7,73	3,00	8,05	4,73
49	Itapirapuã	6.418	1,51	2,96	5,12	7,83	4,42	9,10	5,15
30	Itapuranga	26.708	1,31	3,62	5,71	6,94	5,31	8,69	5,27
120	Itarumã	7.004	1,86	2,15	5,20	8,87	2,47	8,49	4,84
19	Itauçu	9.046	1,07	2,81	6,53	8,70	4,65	8,69	5,41
38	Itumbiara	102.612	2,20	3,84	5,83	6,11	7,13	6,24	5,22
90	Ivolândia	2.574	1,20	3,13	5,77	7,66	2,52	9,33	4,93
76	Jandaia	6.283	1,81	3,45	5,54	7,26	3,08	8,84	5,00
203	Jaraguá	48.177	1,30	2,37	5,19	7,53	3,54	6,90	4,47
10	Jataí	98.180	3,14	3,24	5,93	6,88	6,32	7,41	5,49
45	Jaupaci	3.020	1,11	3,01	6,16	8,56	3,65	8,55	5,17
121	Jesúpolis	2.480	1,07	2,59	6,55	8,69	2,90	7,24	4,84
17	Joviânia	7.490	1,60	3,02	5,74	8,17	5,57	8,45	5,43
34	Jussara	19.339	1,60	3,54	6,07	7,33	5,63	7,39	5,26
5	Lagoa Santa	1.486	1,25	4,1	5,96	7,05	7,35	7,72	5,57
205	Leopoldo de Bulhões	8.228	1,45	2,57	5,29	7,78	2,23	7,40	4,45
227	Luziânia	199.510	2,27	3,38	5,54	6,70	2,77	4,55	4,20
111	Mairipotaba	2.443	1,42	2,74	6,78	6,18	3,27	8,88	4,88
193	Mambaí	8.257	1,05	2,95	5,32	8,53	1,88	7,48	4,54
72	Mara Rosa	10.302	1,14	3,07	5,83	7,36	4,88	7,83	5,02
136	Marzagão	2.231	0,71	2,71	5,50	6,80	4,03	8,80	4,76
156	Matrinchã	4.512	1,36	2,42	5,24	8,10	2,05	8,86	4,67
240	Maurilândia	13.363	0,92	2,57	4,83	7,63	2,90	5,11	3,99
208	Mimoso de Goiás	2.715	0,99	2,36	5,59	8,73	2,53	6,32	4,42
139	Minaçu	30.883	1,76	3,65	5,07	7,87	4,27	5,78	4,73
27	Mineiros	62.625	2,52	3,37	6,92	6,38	5,04	7,60	5,30
154	Moiporá	1.679	1,06	3,33	5,63	8,25	3,25	6,57	4,68
243	Monte Alegre de Goiás	8.475	0,98	2,58	3,72	7,80	1,04	6,88	3,83
144	Montes Claros de Goiás	8.269	1,76	2,89	5,12	5,49	4,13	8,88	4,71
85	Montividiu	12.539	2,14	3,08	5,98	7,26	3,51	7,82	4,96
238	Montividiu do Norte	4.456	0,99	2,65	3,86	8,01	1,36	7,29	4,03
53	Morrinhos	45.443	1,98	3,34	5,24	6,41	5,74	8,12	5,14
86	Morro Agudo de Goiás	2.365	1,13	3,77	4,73	7,33	3,36	9,44	4,96
93	Mossâmedes	4.740	1,29	3,21	6,06	6,82	2,70	9,46	4,92
204	Mozarlândia	15.126	1,38	4,01	5,46	6,63	2,78	6,54	4,47
132	Mundo Novo	5.728	1,05	2,92	5,58	7,66	2,63	8,82	4,78
159	Mutunópolis	3.925	1,27	2,19	5,54	7,63	2,63	8,74	4,67
109	Nazário	8.852	1,27	3,08	5,46	7,48	3,70	8,29	4,88
50	Nerópolis	28.231	1,63	3,65	6,44	7,08	3,37	8,73	5,15
218	Niquelândia	45.992	1,16	3,1	4,28	7,79	2,99	6,59	4,32
149	Nova América	2.380	1,02	2,93	5,31	8,29	2,38	8,25	4,70
113	Nova Aurora	2.211	1,24	3,03	5,03	7,57	4,61	7,78	4,88
197	Nova Crixás	12.837	1,87	2,93	4,88	6,71	2,75	7,84	4,50
217	Nova Glória	8.565	1,09	3,23	5,28	6,70	3,21	6,41	4,32
122	Nova Iguaçu de Goiás	2.971	0,87	2,53	6,17	9,04	2,81	7,53	4,83
228	Nova Roma	3.456	1,23	1,63	3,71	8,44	2,01	7,92	4,16
108	Nova Veneza	9.381	1,37	2,87	5,70	8,09	3,00	8,28	4,88
57	Novo Brasil	3.273	1,14	2,48	5,89	8,45	3,69	8,95	5,10
242	Novo Gama	109.980	0,89	4,28	4,23	7,66	2,32	3,79	3,86
226	Novo Planalto	4.391	1,19	2,68	5,81	7,10	2,18	6,33	4,22
155	Orizona	15.501	1,59	3,08	5,26	7,50	2,83	7,81	4,68

Ranking IDM	Município	População 2017	Economia	Trabalho	Educação	Segurança	Infraestrutura	Saúde	Geral
198	Ouro Verde de Goiás	3.995	1,25	1,92	6,35	7,60	2,44	7,40	4,49
1	Ouvidor	6.332	3,07	6,58	7,00	6,92	4,35	8,94	6,14
199	Padre Bernardo	32.110	1,61	2,87	5,53	7,98	1,92	7,03	4,49
114	Palestina de Goiás	3.526	1,15	2,55	5,31	9,12	1,87	9,18	4,86
141	Palmeiras de Goiás	27.264	1,68	3,36	5,42	5,47	5,59	6,81	4,72
91	Palmelo	2.432	0,86	4,03	4,35	7,33	3,88	9,15	4,93
26	Palminópolis	3.681	2,08	3,03	6,44	7,30	3,82	9,17	5,31
207	Panamá	2.724	1,36	2,95	4,78	7,74	2,63	7,18	4,44
9	Paranaiguara	9.933	1,43	2,23	6,88	8,35	5,70	8,36	5,49
44	Paraúna	11.264	2,63	2,89	5,36	6,21	5,19	8,78	5,18
55	Perolândia	3.145	2,67	4,48	5,91	7,67	2,56	7,37	5,11
152	Petrolina de Goiás	10.593	1,49	2,34	5,47	7,78	2,32	8,73	4,69
110	Pilar de Goiás	2.554	2,28	5,02	4,84	7,65	1,72	7,77	4,88
68	Piracanjuba	25.142	1,98	2,62	5,69	7,03	5,14	7,79	5,04
103	Piranhas	11.093	1,73	2,5	6,38	6,02	4,31	8,46	4,90
219	Pirenópolis	24.813	0,51	3,7	4,85	5,44	3,58	7,81	4,31
101	Pires do Rio	31.206	1,73	3,11	5,40	6,67	5,67	6,86	4,91
102	Planaltina	89.002	1,13	3,93	5,92	6,64	5,02	6,80	4,91
61	Pontalina	18.047	1,44	2,4	5,92	7,90	5,23	7,62	5,08
195	Porangatu	45.410	1,56	3,66	5,08	6,35	3,54	6,91	4,52
33	Porteirão	3.760	2,32	2,4	5,99	7,40	4,16	9,30	5,26
83	Portelândia	4.057	1,66	2,44	5,68	8,56	3,51	8,06	4,98
145	Posse	35.562	1,60	3,54	4,85	7,90	3,71	6,62	4,70
176	Professor Jamil	3.262	0,76	3,47	5,72	6,55	3,81	7,34	4,61
15	Quirinópolis	48.521	2,31	3,73	6,08	6,98	5,82	7,72	5,44
130	Rialma	11.073	1,21	3,73	4,97	5,67	4,44	8,67	4,78
188	Rianópolis	4.842	1,02	3,11	5,33	6,51	3,58	7,80	4,56
23	Rio Quente	4.112	2,31	5,12	5,37	7,28	4,72	7,36	5,36
106	Rio Verde	216.303	3,77	3,9	5,33	6,27	4,82	5,26	4,89
24	Rubiataba	20.051	1,51	3,43	5,80	6,73	5,46	9,06	5,33
51	Sanclerlândia	7.830	0,98	3,24	5,69	8,06	5,23	7,66	5,14
209	Santa Bárbara de Goiás	6.397	0,97	3,1	4,84	5,78	3,51	8,24	4,41
220	Santa Cruz de Goiás	3.070	1,39	2,59	3,78	7,78	1,50	8,81	4,31
104	Santa Fé de Goiás	5.312	1,40	3,24	5,57	8,41	3,61	7,16	4,90
22	Santa Helena de Goiás	38.845	1,85	2,91	6,20	6,79	6,17	8,29	5,37
178	Santa Isabel	3.869	1,39	2,25	5,31	8,74	2,40	7,50	4,60
233	Santa Rita do Araguaia	8.201	1,22	2,39	4,18	7,69	3,39	5,87	4,12
234	Santa Rita do Novo Destino	3.369	1,28	2,52	4,74	9,21	1,02	5,93	4,12
52	Santa Rosa de Goiás	2.655	1,21	2,59	6,21	8,63	3,48	8,74	5,14
126	Santa Tereza de Goiás	3.743	1,03	2,91	5,40	7,18	3,70	8,58	4,80
216	Santa Terezinha de Goiás	9.707	1,20	1,74	6,11	8,00	2,41	6,56	4,34
127	Santo Antônio da Barra	4.788	1,46	3,01	5,99	7,75	3,00	7,58	4,80
3	Santo Antônio de Goiás	5.767	1,35	4,44	6,66	8,69	4,25	8,81	5,70
213	Santo Antônio do Descoberto	71.866	1,11	3,64	5,38	7,25	3,53	5,40	4,38
244	São Domingos	12.591	1,43	2,7	3,68	6,87	1,14	6,70	3,75
128	São Francisco de Goiás	6.390	1,15	3,07	6,21	8,34	2,88	7,10	4,79
87	São João da Paraúna	1.561	1,18	2	6,06	5,73	6,92	7,76	4,94
223	São João d'Aliança	12.598	1,45	4,08	3,50	7,50	1,74	7,36	4,27
11	São Luís de Montes Belos	33.151	1,79	3,86	6,17	7,22	5,82	8,03	5,48
81	São Luíz do Norte	5.077	1,19	3,83	6,50	8,00	2,26	8,13	4,98
117	São Miguel do Araguaia	22.787	1,58	2,83	6,25	6,48	3,59	8,36	4,85
125	São Miguel do Passa Quatro	4.045	1,65	2,41	5,64	7,49	3,19	8,42	4,80
88	São Patrício	2.078	1,16	4,31	6,01	8,62	2,29	7,22	4,94
13	São Simão	19.680	2,60	3,35	5,87	6,83	5,82	8,30	5,46
74	Senador Canedo	105.035	2,06	3,44	6,43	6,78	3,93	7,45	5,01
175	Serranópolis	8.328	2,30	3,19	4,66	6,61	2,82	8,05	4,61
37	Silvânia	20.522	2,07	3,01	6,05	7,56	4,46	8,24	5,23
232	Simolândia	6.912	1,25	3,36	4,02	6,80	2,39	6,94	4,13

Ranking IDM	Município	População 2017	Economia	Trabalho	Educação	Segurança	Infraestrutura	Saúde	Geral
231	Sítio d'Abadia	3.006	1,05	2,38	4,25	8,75	0,66	7,80	4,15
40	Taquaral de Goiás	3.641	1,07	2,8	6,42	7,65	4,31	8,98	5,20
241	Teresina de Goiás	3.366	0,89	2,72	3,49	7,53	2,07	7,17	3,98
200	Terezópolis de Goiás	7.624	1,19	3,53	5,59	5,52	4,81	6,29	4,49
105	Três Ranchos	2.912	1,10	3,02	5,81	5,91	5,54	7,95	4,89
39	Trindade	121.129	1,82	3,3	5,94	7,09	5,42	7,73	5,21
124	Trombas	3.585	1,04	2,24	5,95	8,76	2,23	8,68	4,82
183	Turvânia	4.846	1,08	2,91	5,79	5,92	3,52	8,26	4,58
70	Turvelândia	5.046	2,34	4,03	5,19	7,81	2,52	8,34	5,04
202	Uirapuru	2.975	0,67	3,25	4,66	9,31	2,15	6,85	4,48
46	Uruaçu	40.149	1,37	3,85	6,05	6,77	5,10	7,90	5,17
112	Uruana	14.253	1,07	2,53	6,25	7,84	3,24	8,32	4,88
138	Urutaí	3.166	1,24	4,47	5,51	5,89	4,65	6,67	4,74
148	Valparaíso de Goiás	159.110	1,84	3,84	5,68	6,45	4,89	5,49	4,70
229	Varjão	3.868	1,15	1,96	5,35	7,55	2,60	6,32	4,15
137	Vianópolis	13.695	1,69	2,57	5,93	6,62	3,22	8,47	4,75
89	Vicentinópolis	8.395	1,81	3,31	5,33	8,72	2,56	7,89	4,94
236	Vila Boa	5.716	1,58	1,72	4,76	7,46	1,80	7,27	4,10
239	Vila Propício	5.694	1,67	2,54	4,90	6,90	0,84	7,24	4,02

Elaboração: Instituto Mauro Borges/Segplan-GO/Gerência de Estudos Socioeconômicos e Especiais – 2018.

6.2 Tabela 2 – IDM Economia 2018: Escores

Ranking	Município	PIB per capita	Serviços	Agropecuária	Indústria	Evolução PIB	Recursos próprios / Receita total	Receita total/despesa total	IDM Economia
110	Abadia de Goiás	0,93	0,02	0,04	0,04	0,68	3,96	4,02	1,39
129	Abadiânia	0,58	0,05	0,33	0,02	1,38	2,81	3,93	1,30
49	Acreúna	1,46	0,07	1,80	0,07	2,20	3,46	3,97	1,86
224	Adelândia	0,35	0,00	0,06	0,00	1,53	0,18	4,50	0,95
41	Água Fria de Goiás	3,00	0,01	1,44	0,02	4,57	0,99	3,94	2,00
235	Água Limpa	1,03	0,00	0,12	0,00	0,87	0,17	3,85	0,87
118	Águas Lindas de Goiás	0,07	0,26	0,02	0,20	2,00	3,25	3,71	1,36
19	Alexânia	3,23	0,31	0,38	0,22	6,17	3,54	3,00	2,41
149	Aloândia	0,79	0,00	0,08	0,00	1,98	1,46	4,21	1,22
92	Alto Horizonte	4,42	0,03	0,08	0,36	0,28	1,63	4,03	1,55
61	Alto Paraíso de Goiás	0,99	0,02	0,37	0,01	3,01	3,26	4,64	1,76
185	Alvorada do Norte	0,40	0,02	0,12	0,01	1,66	1,92	3,56	1,10
199	Amaralina	0,44	0,00	0,19	0,00	1,97	0,26	4,46	1,05
135	Americano do Brasil	0,44	0,01	0,24	0,01	3,25	0,29	4,63	1,27
226	Amorinópolis	0,59	0,00	0,18	0,00	1,37	0,75	3,69	0,94
9	Anápolis	1,98	2,07	0,42	5,70	1,42	5,83	3,12	2,93
196	Anhanguera	0,48	0,00	0,01	0,00	1,53	2,06	3,35	1,06
123	Anicuns	0,81	0,04	0,75	0,13	1,87	2,88	2,88	1,34
18	Aparecida de Goiânia	1,07	2,13	0,08	3,79	1,40	4,73	4,35	2,51
115	Aparecida do Rio Doce	1,55	0,00	0,26	0,00	1,81	2,71	3,26	1,37
16	Aporé	4,69	0,01	0,85	0,19	4,44	3,00	4,60	2,54
180	Araçu	0,45	0,00	0,11	0,01	1,85	2,00	3,44	1,12
210	Aragarças	0,24	0,04	0,07	0,02	1,73	0,89	4,10	1,01
123	Aragoiânia	0,20	0,01	0,08	0,02	1,62	3,99	3,47	1,34
180	Araguapaz	0,51	0,01	0,31	0,01	1,90	0,99	4,14	1,12
123	Arenópolis	1,65	0,00	0,38	0,01	0,31	2,72	4,29	1,34
68	Aruanã	0,76	0,02	0,44	0,01	1,97	4,19	4,51	1,70
190	Aurilândia	0,61	0,00	0,14	0,00	1,44	1,24	4,13	1,08
224	Avelinópolis	0,78	0,00	0,15	0,00	1,04	0,34	4,35	0,95
126	Baliza	0,59	0,00	0,30	0,00	2,32	2,52	3,49	1,32
6	Barro Alto	4,98	0,05	0,31	0,72	3,41	9,10	3,36	3,13
67	Bela Vista de Goiás	1,52	0,09	1,12	0,32	1,44	3,61	3,93	1,72
146	Bom Jardim de Goiás	0,62	0,01	0,41	0,01	1,62	2,66	3,32	1,23
42	Bom Jesus de Goiás	1,77	0,09	2,40	0,07	2,94	4,32	2,33	1,99
210	Bonfinópolis	0,04	0,01	0,05	0,01	1,27	2,14	3,58	1,01
95	Bonópolis	1,06	0,00	0,41	0,00	2,57	1,74	4,77	1,51
94	Brazabrantes	1,73	0,01	0,08	0,08	3,65	1,07	4,11	1,53
205	Britânia	0,74	0,01	0,30	0,01	1,87	0,28	3,97	1,03
59	Buriti Alegre	1,71	0,03	0,74	0,08	3,55	2,88	3,57	1,79
196	Buriti de Goiás	0,48	0,00	0,06	0,00	1,53	1,64	3,72	1,06
21	Buritinópolis	1,23	0,00	0,03	0,08	10,00	1,91	3,40	2,38
55	Cabeceiras	1,91	0,02	1,24	0,03	2,88	2,07	4,53	1,81
135	Cachoeira Alta	1,01	0,03	0,51	0,06	1,61	1,75	3,93	1,27
174	Cachoeira de Goiás	0,72	0,00	0,06	0,00	1,45	1,82	3,95	1,14
3	Cachoeira Dourada	7,62	0,02	0,63	1,06	4,91	4,05	4,09	3,20
19	Caçu	3,28	0,05	0,87	0,70	4,41	4,17	3,41	2,41
46	Caiapônia	1,93	0,05	2,79	0,05	2,50	1,95	3,82	1,87
42	Caldas Novas	1,36	0,40	1,05	0,66	1,93	5,21	3,32	1,99
217	Caldazinha	0,33	0,00	0,08	0,00	1,50	0,43	4,53	0,98
230	Campestre de Goiás	0,43	0,00	0,11	0,00	1,41	0,31	4,18	0,92
235	Campinaçu	0,41	0,00	0,18	0,00	0,91	0,48	4,08	0,87
162	Campinorte	0,60	0,03	0,24	0,02	1,08	2,33	3,94	1,18
33	Campo Alegre de Goiás	3,44	0,03	1,85	0,03	2,01	4,56	3,29	2,17
226	Campo Limpo de Goiás	0,27	0,01	0,09	0,02	1,01	1,02	4,15	0,94
133	Campos Belos	0,36	0,04	0,12	0,02	1,49	3,51	3,40	1,28
241	Campos Verdes	0,32	0,00	0,07	0,00	0,65	1,10	3,46	0,80

Ranking	Município	PIB per capita	Serviços	Agropecuária	Indústria	Evolução PIB	Recursos próprios / Receita total	Receita total/despesa total	IDM Economia
81	Carmo do Rio Verde	1,30	0,02	0,34	0,16	3,01	2,72	3,63	1,60
126	Castelândia	1,13	0,01	0,24	0,00	2,19	1,89	3,79	1,32
11	Catalão	3,63	0,73	2,84	2,78	1,42	4,30	3,95	2,81
166	Caturai	0,48	0,01	0,15	0,01	2,67	0,68	4,14	1,16
146	Cavalcante	1,26	0,01	0,14	0,23	2,24	0,33	4,40	1,23
129	Ceres	1,08	0,10	0,09	0,10	1,65	2,67	3,43	1,30
93	Cezarina	1,77	0,02	0,16	0,18	1,17	4,14	3,32	1,54
4	Chapadão do Céu	8,06	0,09	2,90	0,49	2,88	3,04	4,84	3,19
78	Cidade Ocidental	0,23	0,10	0,12	0,19	2,27	3,55	4,92	1,62
185	Cocalzinho de Goiás	0,52	0,03	0,42	0,07	1,52	1,12	4,05	1,10
235	Colinas do Sul	0,29	0,00	0,06	0,00	1,12	1,19	3,42	0,87
166	Córrego do Ouro	0,72	0,00	0,15	0,00	1,28	2,18	3,76	1,16
214	Corumbá de Goiás	0,39	0,02	0,30	0,01	1,43	0,77	4,05	0,99
88	Corumbaíba	2,93	0,05	0,55	0,20	1,34	1,76	4,14	1,57
10	Cristalina	2,47	0,25	6,91	0,43	2,60	3,36	4,18	2,89
244	Cristianópolis	1,06	0,01	0,13	0,01	0,00	0,42	3,11	0,68
100	Crixás	1,13	0,04	0,42	0,18	1,59	3,22	3,66	1,46
213	Cromínia	0,73	0,00	0,19	0,00	1,77	0,27	4,02	1,00
154	Cumari	0,90	0,00	0,21	0,00	1,07	2,28	3,95	1,20
223	Damianópolis	0,11	0,00	0,05	0,00	1,74	0,70	4,12	0,96
170	Damolândia	0,36	0,00	0,05	0,00	1,39	1,81	4,44	1,15
8	Davinópolis	10,00	0,00	0,13	0,42	5,85	0,70	3,69	2,97
158	Diorama	0,86	0,00	0,19	0,00	2,10	0,53	4,67	1,19
226	Divinópolis de Goiás	0,30	0,00	0,10	0,01	1,66	1,41	3,08	0,94
89	Doverlândia	1,37	0,02	0,80	0,02	2,04	2,62	4,07	1,56
14	Edealina	3,95	0,02	0,68	0,09	1,89	8,05	3,51	2,60
21	Edeia	3,64	0,06	1,12	0,47	3,59	4,30	3,50	2,38
240	Estrela do Norte	0,40	0,00	0,07	0,00	0,97	0,39	3,90	0,82
165	Faina	0,58	0,01	0,36	0,00	2,05	1,65	3,55	1,17
113	Fazenda Nova	0,63	0,01	0,27	0,00	1,80	2,05	4,91	1,38
139	Firminópolis	0,34	0,02	0,29	0,01	1,92	2,19	4,01	1,25
220	Flores de Goiás	0,14	0,01	0,40	0,01	1,88	0,38	3,98	0,97
46	Formosa	0,78	0,38	0,99	0,39	2,44	3,93	4,19	1,87
154	Formoso	0,39	0,00	0,14	0,00	1,67	1,61	4,59	1,20
71	Gameleira de Goiás	1,94	0,01	0,60	0,01	2,98	1,49	4,66	1,67
203	Goianápolis	0,51	0,02	0,16	0,03	1,78	1,23	3,55	1,04
25	Goiandira	0,90	0,01	0,15	0,04	2,83	2,32	10,00	2,32
40	Goianésia	0,79	0,19	0,94	0,36	2,23	5,23	4,63	2,05
1	Goiânia	1,75	10,00	0,28	10,00	1,31	10,00	2,15	5,07
58	Goianira	0,86	0,12	0,10	0,28	2,43	4,80	3,99	1,80
182	Goiás	0,67	0,06	0,69	0,04	1,08	1,17	4,05	1,11
33	Goiatuba	2,52	0,19	3,17	0,38	2,66	3,57	2,68	2,17
73	Gouvelândia	1,86	0,01	0,65	0,04	3,32	2,15	3,58	1,66
139	Guapó	0,31	0,02	0,18	0,02	1,51	2,57	4,13	1,25
220	Guaraíta	0,43	0,00	0,07	0,00	1,96	0,36	3,96	0,97
188	Guarani de Goiás	0,22	0,00	0,10	0,00	1,76	2,29	3,28	1,09
95	Guarinos	1,02	0,00	0,10	0,01	4,08	1,36	3,97	1,51
226	Heitorai	0,33	0,00	0,11	0,00	1,68	0,83	3,62	0,94
36	Hidrolândia	2,05	0,12	0,49	0,22	3,59	4,13	3,99	2,09
234	Hidrolina	0,47	0,00	0,15	0,00	1,38	0,00	4,16	0,88
79	Iaciara	0,23	0,01	0,26	0,01	1,88	5,57	3,27	1,61
53	Inaciolândia	1,93	0,02	0,87	0,02	3,33	3,99	2,57	1,82
76	Indiara	1,03	0,04	0,60	0,08	1,53	4,10	4,02	1,63
89	Inhumas	0,81	0,15	1,04	0,26	1,56	3,73	3,39	1,56
23	Ipameri	2,61	0,10	2,85	0,51	3,08	3,67	3,69	2,36
174	Ipiranga de Goiás	0,77	0,00	0,21	0,00	2,56	0,11	4,35	1,14
102	Iporá	0,75	0,11	0,38	0,10	1,94	3,77	3,11	1,45

Ranking	Município	PIB per capita	Serviços	Agropecuária	Indústria	Evolução PIB	Recursos próprios / Receita total	Receita total/despesa total	IDM Economia
210	Israelândia	0,58	0,00	0,11	0,00	1,99	0,71	3,67	1,01
64	Itaberaí	1,34	0,15	1,14	0,35	2,27	3,24	3,72	1,74
205	Itaguari	0,36	0,01	0,09	0,00	1,54	1,71	3,53	1,03
162	Itaguaru	0,35	0,01	0,10	0,00	1,72	2,43	3,68	1,18
118	Itajá	0,94	0,01	0,33	0,00	1,59	3,09	3,56	1,36
151	Itapaci	0,55	0,04	0,41	0,11	1,81	0,99	4,54	1,21
95	Itapirapuã	1,01	0,01	0,48	0,01	1,66	1,44	5,92	1,51
128	Itapuranga	0,50	0,06	0,59	0,04	1,49	3,77	2,72	1,31
49	Itarumã	1,81	0,01	0,79	0,08	3,64	3,49	3,23	1,86
192	Itauçu	0,48	0,02	0,12	0,03	0,92	3,92	1,99	1,07
32	Itumbiara	2,34	0,60	2,50	1,91	1,61	4,01	2,41	2,20
154	Ivolândia	1,77	0,00	0,26	0,04	3,48	1,18	1,68	1,20
55	Jandaia	2,40	0,02	0,72	0,10	2,84	3,05	3,55	1,81
129	Jaraguá	0,42	0,10	0,59	0,11	1,13	3,57	3,16	1,30
5	Jataí	2,42	0,55	7,49	1,20	1,93	4,69	3,68	3,14
182	Jaupaci	0,54	0,00	0,12	0,00	2,43	0,61	4,05	1,11
192	Jesópolis	0,22	0,00	0,04	0,00	1,51	1,51	4,19	1,07
81	Joviânia	1,49	0,03	0,59	0,02	2,82	2,44	3,83	1,60
81	Jussara	1,05	0,06	0,93	0,03	1,49	4,55	3,10	1,60
139	Lagoa Santa	1,32	0,00	0,10	0,00	2,11	1,10	4,10	1,25
102	Leopoldo de Bulhões	1,16	0,01	0,77	0,02	1,99	2,67	3,53	1,45
31	Luziânia	0,71	0,44	2,56	1,37	1,85	4,23	4,72	2,27
108	Mairipotaba	1,11	0,00	0,22	0,00	3,27	0,68	4,65	1,42
199	Mambaí	0,14	0,01	0,02	0,01	1,69	1,03	4,47	1,05
174	Mara Rosa	0,69	0,02	0,35	0,02	1,82	1,26	3,84	1,14
243	Marzagão	0,68	0,00	0,05	0,00	1,28	0,37	2,57	0,71
118	Matrinchã	1,01	0,01	0,31	0,01	2,53	1,95	3,72	1,36
230	Maurilândia	0,48	0,02	0,48	0,02	1,47	0,94	3,00	0,92
214	Mimoso de Goiás	0,55	0,00	0,15	0,00	0,61	1,62	4,02	0,99
61	Minaçu	1,75	0,07	0,29	0,89	1,80	3,61	3,88	1,76
17	Mineiros	2,07	0,30	3,69	0,71	2,19	4,96	3,71	2,52
196	Moiporá	0,92	0,00	0,12	0,00	1,93	0,32	4,13	1,06
217	Monte Alegre de Goiás	0,16	0,00	0,22	0,00	1,82	0,53	4,11	0,98
61	Montes Claros de Goiás	1,94	0,03	1,14	0,02	1,96	3,06	4,15	1,76
35	Montividiu	3,66	0,07	3,02	0,07	2,49	2,57	3,11	2,14
214	Montividiu do Norte	0,46	0,00	0,18	0,00	2,21	0,10	3,96	0,99
44	Morrinhos	1,43	0,16	2,04	0,36	1,87	4,82	3,20	1,98
178	Morro Agudo de Goiás	0,55	0,00	0,09	0,00	1,78	1,35	4,15	1,13
132	Mossâmedes	0,64	0,00	0,25	0,01	1,59	2,78	3,79	1,29
113	Mozarlândia	1,65	0,05	0,37	0,22	1,15	1,96	4,25	1,38
199	Mundo Novo	0,76	0,01	0,36	0,01	1,94	0,29	3,97	1,05
135	Mutunópolis	0,54	0,00	0,18	0,00	2,03	2,04	4,09	1,27
135	Nazário	0,83	0,02	0,19	0,06	2,28	2,03	3,49	1,27
76	Nerópolis	1,12	0,09	0,15	0,25	1,66	4,23	3,94	1,63
166	Niquelândia	0,92	0,10	0,92	0,41	0,74	2,24	2,81	1,16
208	Nova América	0,54	0,00	0,08	0,00	1,87	0,57	4,10	1,02
144	Nova Aurora	1,03	0,00	0,09	0,02	3,06	0,35	4,10	1,24
46	Nova Crixás	1,54	0,03	1,48	0,02	2,68	2,43	4,91	1,87
188	Nova Glória	0,47	0,01	0,32	0,01	2,14	0,39	4,26	1,09
235	Nova Iguaçu de Goiás	0,32	0,00	0,09	0,00	1,47	0,14	4,03	0,87
146	Nova Roma	0,41	0,00	0,13	0,00	2,67	1,29	4,11	1,23
115	Nova Veneza	0,71	0,02	0,10	0,08	2,36	3,43	2,92	1,37
174	Novo Brasil	0,74	0,00	0,20	0,00	1,42	1,80	3,79	1,14
232	Novo Gama	0,00	0,13	0,01	0,09	1,69	3,35	0,97	0,89
158	Novo Planalto	0,67	0,00	0,24	0,00	1,93	1,68	3,83	1,19
85	Orizona	1,60	0,05	1,52	0,06	2,46	1,49	3,97	1,59
139	Ouro Verde de Goiás	1,03	0,00	0,35	0,01	1,32	2,08	3,96	1,25

Ranking	Município	PIB per capita	Serviços	Agropecuária	Indústria	Evolução PIB	Recursos próprios / Receita total	Receita total/despesa total	IDM Economia
7	Ouvidor	6,27	0,04	0,11	0,54	5,24	5,79	3,50	3,07
79	Padre Bernardo	0,58	0,06	1,22	0,05	2,70	2,59	4,07	1,61
170	Palestina de Goiás	1,49	0,00	0,43	0,01	2,26	0,85	2,98	1,15
70	Palmeiras de Goiás	1,65	0,09	0,81	0,40	1,61	3,92	3,27	1,68
239	Palmelo	0,34	0,00	0,04	0,00	1,57	0,03	4,02	0,86
37	Palminópolis	1,70	0,01	0,25	0,01	6,11	2,57	3,95	2,08
118	Panamá	1,61	0,00	0,33	0,01	2,90	0,56	4,14	1,36
106	Paranaiguara	0,77	0,02	0,55	0,01	2,59	3,22	2,88	1,43
13	Paraúna	4,62	0,06	3,06	0,23	2,82	3,43	4,16	2,63
12	Perolândia	9,05	0,02	1,39	0,22	3,05	1,10	3,87	2,67
99	Petrolina de Goiás	0,37	0,02	0,23	0,01	1,74	4,02	4,06	1,49
30	Pilar de Goiás	3,76	0,01	0,20	0,11	3,16	4,64	4,12	2,28
44	Piracanjuba	1,59	0,08	2,24	0,10	1,95	4,98	2,95	1,98
65	Piranhas	1,73	0,05	0,60	0,09	2,19	3,99	3,46	1,73
246	Pirenópolis	0,47	0,05	0,51	0,03	0,52	1,96	0,00	0,51
65	Pires do Rio	1,28	0,13	0,56	0,24	2,21	3,02	4,68	1,73
178	Planaltina	0,24	0,14	0,56	0,13	1,70	2,52	2,65	1,13
105	Pontalina	1,24	0,05	1,21	0,07	1,78	1,21	4,52	1,44
89	Porangatu	0,80	0,14	0,79	0,16	1,47	4,03	3,50	1,56
25	Porteirão	3,86	0,01	1,17	0,02	3,11	1,89	6,20	2,32
73	Portelândia	3,10	0,03	0,59	0,02	2,83	0,95	4,11	1,66
81	Posse	0,40	0,08	0,23	0,06	1,74	3,38	5,27	1,60
242	Professor Jamil	0,53	0,00	0,10	0,00	0,32	0,61	3,76	0,76
27	Quirinópolis	1,82	0,19	2,24	0,70	2,26	5,79	3,16	2,31
151	Rialma	0,70	0,03	0,11	0,03	2,16	0,83	4,58	1,21
208	Rianópolis	0,80	0,01	0,06	0,02	0,47	0,82	4,94	1,02
27	Rio Quente	4,31	0,06	0,07	0,03	1,59	6,64	3,47	2,31
2	Rio Verde	2,26	1,24	10,00	2,65	1,94	4,58	3,70	3,77
95	Rubiataba	0,94	0,05	0,38	0,16	2,37	2,95	3,71	1,51
217	Sanclerlândia	0,64	0,02	0,16	0,01	1,30	2,95	1,80	0,98
220	Santa Bárbara de Goiás	0,52	0,01	0,11	0,03	0,27	2,17	3,72	0,97
110	Santa Cruz de Goiás	1,94	0,00	0,56	0,01	1,81	1,52	3,89	1,39
109	Santa Fé de Goiás	2,26	0,02	0,28	0,11	1,41	2,43	3,27	1,40
51	Santa Helena de Goiás	1,37	0,13	1,84	0,28	1,76	3,75	3,82	1,85
110	Santa Isabel	0,87	0,00	0,31	0,00	2,21	2,94	3,39	1,39
149	Santa Rita do Araguaia	0,78	0,02	0,30	0,01	2,07	1,30	4,05	1,22
133	Santa Rita do Novo Destino	0,93	0,00	0,29	0,00	2,96	0,65	4,13	1,28
151	Santa Rosa de Goiás	0,60	0,00	0,10	0,00	1,69	2,13	3,97	1,21
205	Santa Tereza de Goiás	0,53	0,00	0,13	0,00	1,88	0,33	4,34	1,03
154	Santa Terezinha de Goiás	0,41	0,02	0,19	0,01	1,82	2,21	3,72	1,20
100	Santo Antônio da Barra	2,11	0,01	0,41	0,10	2,20	1,83	3,54	1,46
122	Santo Antônio de Goiás	1,06	0,01	0,09	0,08	0,84	4,28	3,07	1,35
182	Santo Antônio do Descoberto	0,06	0,08	0,11	0,06	1,70	1,92	3,83	1,11
106	São Domingos	0,31	0,01	0,24	0,04	2,14	2,95	4,30	1,43
170	São Francisco de Goiás	0,51	0,01	0,13	0,01	1,41	1,96	4,03	1,15
162	São João da Paraúna	1,59	0,00	0,18	0,00	2,03	0,38	4,11	1,18
102	São João d'Aliança	1,11	0,02	1,06	0,02	3,27	1,29	3,41	1,45
59	São Luís de Montes Belos	1,16	0,12	0,32	0,32	2,76	4,80	3,05	1,79
158	São Luís do Norte	0,75	0,01	0,20	0,01	2,38	2,16	2,80	1,19
86	São Miguel do Araguaia	1,07	0,08	1,02	0,04	2,33	3,59	2,92	1,58
75	São Miguel do Passa Quatro	1,74	0,01	0,60	0,01	2,47	2,67	4,08	1,65
166	São Patrício	0,69	0,00	0,11	0,00	1,98	1,93	3,42	1,16
14	São Simão	8,12	0,06	0,18	3,09	1,57	1,27	3,93	2,60
39	Senador Canedo	1,82	0,47	0,07	1,73	3,38	3,79	3,20	2,06
29	Serranópolis	3,17	0,03	1,44	0,14	3,74	3,51	4,08	2,30
38	Silvânia	1,63	0,08	1,82	0,05	2,44	5,27	3,20	2,07
139	Simolândia	0,41	0,01	0,06	0,01	2,28	2,27	3,72	1,25

Ranking	Município	PIB per capita	Serviços	Agropecuária	Indústria	Evolução PIB	Recursos próprios / Receita total	Receita total/despesa total	IDM Economia
199	Sítio d'Abadia	0,34	0,00	0,12	0,00	1,32	1,53	4,02	1,05
192	Taquaral de Goiás	0,58	0,00	0,13	0,01	1,31	2,11	3,32	1,07
232	Teresina de Goiás	0,10	0,00	0,02	0,00	1,73	0,32	4,07	0,89
158	Terezópolis de Goiás	1,20	0,03	0,05	0,05	2,11	1,32	3,57	1,19
185	Três Ranchos	0,54	0,00	0,05	0,00	1,27	1,47	4,39	1,10
53	Trindade	0,62	0,27	0,33	0,80	2,33	4,49	3,89	1,82
203	Trombas	0,37	0,00	0,13	0,00	2,15	0,34	4,27	1,04
190	Turvânia	0,76	0,01	0,32	0,01	1,38	0,84	4,22	1,08
24	Turvelândia	5,26	0,02	1,05	0,27	3,14	2,22	4,43	2,34
245	Uirapuru	0,52	0,00	0,14	0,00	1,86	0,18	2,02	0,67
115	Uruaçu	0,80	0,14	0,49	0,13	1,47	3,64	2,94	1,37
192	Uruana	0,49	0,03	0,42	0,01	2,42	2,38	1,76	1,07
144	Urutaí	1,36	0,00	0,36	0,00	1,19	1,70	4,08	1,24
52	Valparaíso de Goiás	0,51	0,44	0,00	0,44	2,10	5,14	4,25	1,84
170	Varjão	0,54	0,00	0,17	0,00	1,69	2,16	3,47	1,15
69	Vianópolis	1,42	0,05	1,01	0,04	2,47	3,78	3,04	1,69
55	Vicentinópolis	2,42	0,03	1,16	0,06	2,55	3,19	3,28	1,81
86	Vila Boa	1,14	0,01	0,38	0,02	3,56	1,89	4,09	1,58
71	Vila Propício	2,13	0,01	1,05	0,02	3,83	0,66	3,96	1,67

Elaboração: Instituto Mauro Borges/Segplan-GO/Gerência de Estudos Socioeconômicos e Especiais – 2018.

6.3 Tabela 3 – IDM Trabalho 2018: Escores

Ranking IDM	Município	Empregos formais	Qualificação profissional	Variação de empregos formais	Remuneração mediana	IDM Trabalho
28	Abadia de Goiás	3,08	7,66	3,21	1,7	3,91
26	Abadiânia	1,59	9,21	3,41	1,53	3,93
99	Acreúna	1,87	5,14	3,08	2,66	3,18
157	Adelândia	1,87	3,73	4,36	1,48	2,86
62	Água Fria de Goiás	2,2	5,88	3,44	2,35	3,47
228	Água Limpa	2,93	1,92	3,68	0,55	2,27
87	Águas Lindas de Goiás	0,64	8,07	3,41	1,02	3,28
22	Alexânia	2,75	8,16	3,8	1,48	4,05
195	Aloândia	1,49	4,15	3,33	1,32	2,57
8	Alto Horizonte	4,54	7,77	2,95	2,91	4,54
51	Alto Paraíso de Goiás	2,45	7,01	3,55	1,32	3,58
63	Alvorada do Norte	1,49	7,62	3,44	1,27	3,45
178	Amaralina	0,86	4,66	3,49	1,74	2,69
183	Americano do Brasil	0,87	6,26	3,06	0,46	2,66
162	Amorinópolis	1,2	4,59	3,66	1,8	2,81
14	Anápolis	3,54	8,16	3,21	2,6	4,38
67	Anhanguera	2,03	5,52	3,33	2,79	3,42
211	Anicuns	1,82	3,62	3,06	1,34	2,46
41	Aparecida de Goiânia	2,77	6,52	3,31	2,12	3,68
80	Aparecida do Rio Doce	4,24	4,16	3,61	1,34	3,34
167	Aporé	3,71	0,04	3,72	3,6	2,77
165	Araçu	1,57	5,02	3,77	0,76	2,78
77	Aragarças	0,69	7,56	3,44	1,74	3,36
184	Aragoiânia	1,16	5,22	3	1,24	2,66
158	Araguapaz	1,26	4,87	3,44	1,74	2,83
101	Arenópolis	2,65	4,48	3,42	2,12	3,17
166	Aruanã	1,51	3,37	3,63	2,61	2,78
186	Aurilândia	1,36	4,1	3,44	1,7	2,65
241	Avelinópolis	2,03	2,2	2,81	0,39	1,86
222	Baliza	0,44	3,89	3,08	2,09	2,37
6	Barro Alto	4,18	8,37	3,59	3,65	4,95
52	Bela Vista de Goiás	2,69	5,92	3,45	2,13	3,55
112	Bom Jardim de Goiás	0,9	6,61	3,18	1,74	3,11
205	Bom Jesus de Goiás	1,72	3,05	3,12	2,2	2,52
172	Bonfinópolis	0,87	5,22	3,6	1,24	2,73
181	Bonópolis	1,81	2,52	3,39	2,95	2,67
71	Brazabrantes	1,81	7,18	2,9	1,68	3,39
221	Britânia	1,95	1,86	3,59	2,12	2,38
125	Buriti Alegre	3,4	3,21	3,39	2,12	3,03
133	Buriti de Goiás	2,34	5,94	3,59	0,05	2,98
55	Buritinópolis	0,88	8,24	2,79	2,23	3,53
152	Cabeceiras	1,48	5,02	3,28	1,74	2,88
95	Cachoeira Alta	2,48	4,39	3,37	2,68	3,23
164	Cachoeira de Goiás	2,51	4,04	2,65	1,94	2,79
7	Cachoeira Dourada	3,84	4,99	3,64	5,86	4,58
47	Caçu	3,39	4,41	3,53	3,15	3,62
109	Caiapônia	1,47	4,49	3,39	3,13	3,12
46	Caldas Novas	3,89	5,35	3,41	1,88	3,63
182	Caldazinha	1,37	3,93	4,06	1,31	2,66
156	Campestre de Goiás	1,31	4,6	3,65	1,89	2,86
246	Campinaçu	0	4,74	0,52	0,61	1,47
137	Campinorte	1,18	6,16	3,14	1,32	2,95
132	Campo Alegre de Goiás	2,9	2,76	3,51	2,84	3
141	Campo Limpo de Goiás	2,32	4,41	3,82	1,2	2,94
70	Campos Belos	1,45	7,72	3,21	1,19	3,39
69	Campos Verdes	1,72	8,08	3,26	0,59	3,41

Ranking IDM	Município	Empregos formais	Qualificação profissional	Variação de empregos formais	Remuneração mediana	IDM Trabalho
59	Carmo do Rio Verde	1,53	6,99	3,43	1,94	3,47
197	Castelândia	1,27	4,02	3,47	1,52	2,57
9	Catalão	3,27	8,53	3,21	3,03	4,51
188	Caturai	1,15	4,06	3,75	1,58	2,63
140	Cavalcante	1,18	5,99	3,24	1,37	2,94
17	Ceres	3,09	8,75	3,27	1,9	4,25
49	Cezarina	2,24	6,81	3,22	2,12	3,6
2	Chapadão do Céu	7,39	3,27	3,49	7,33	5,37
74	Cidade Ocidental	0,73	7,43	3,53	1,8	3,37
146	Cocalzinho de Goiás	0,94	5,64	3,23	1,85	2,91
61	Colinas do Sul	1,05	6,77	3,11	2,94	3,47
170	Córrego do Ouro	2,25	4,21	3,56	0,92	2,74
175	Corumbá de Goiás	1,39	4	3,73	1,74	2,71
102	Corumbaíba	3,72	3,26	3,77	1,92	3,17
108	Cristalina	3,22	3,21	3,42	2,62	3,12
203	Cristianópolis	2,24	2,98	3,17	1,74	2,53
11	Crixás	3	7,2	2,9	4,78	4,47
233	Cromínia	1,81	2,38	3,46	1,06	2,18
173	Cumari	1,27	4,64	3,13	1,83	2,72
160	Damianópolis	0,89	6,86	3,38	0,18	2,83
242	Damolândia	1,1	2,59	2,56	1,07	1,83
18	Davinópolis	3	8,61	3,53	1,74	4,22
124	Diorama	1,23	5,89	3,13	1,87	3,03
168	Divinópolis de Goiás	0,8	6,32	2,76	1,19	2,77
237	Doverlândia	1,65	1,23	3,19	2,08	2,03
97	Edealina	2,49	5,08	2,04	3,15	3,19
19	Edeia	3,67	5,3	3,14	4,34	4,11
193	Estrela do Norte	1,19	4,63	2,82	1,7	2,58
207	Faina	1,25	4,18	3,31	1,31	2,51
215	Fazenda Nova	1,44	4,32	3,23	0,67	2,42
78	Firminópolis	0,91	8,23	3,24	1,01	3,35
153	Flores de Goiás	0,69	4,89	3,56	2,36	2,88
50	Formosa	1,93	7,12	3,55	1,74	3,58
171	Formoso	0,97	5,19	3,3	1,48	2,74
104	Gameleira de Goiás	1,97	5,03	3,79	1,79	3,15
91	Goianápolis	1,66	5,52	3,98	1,8	3,24
134	Goiandira	1,32	5,45	3,37	1,74	2,97
58	Goianésia	2,92	5,61	3,57	1,9	3,5
3	Goiânia	5,68	8,88	3,32	3,03	5,23
100	Goianira	1,85	5,58	3,26	2,03	3,18
93	Goiás	2,03	5,28	3,73	1,92	3,24
56	Goiatuba	3,86	3,12	3,54	3,61	3,53
236	Gouvelândia	1,48	1,19	3,8	1,86	2,08
85	Guapó	1,34	7,1	3,69	1,04	3,29
86	Guaraíta	1,46	6,24	3,61	1,83	3,29
107	Guarani de Goiás	1,29	5,8	4,51	0,92	3,13
212	Guarinos	1,31	4,38	3,34	0,81	2,46
235	Heitorai	1,22	3,67	3,41	0,27	2,14
105	Hidrolândia	3,03	3,88	3,64	2,01	3,14
227	Hidrolina	1,2	3,96	3,52	0,59	2,32
103	Iaciara	1,07	6,17	3,3	2,12	3,16
187	Inaciolândia	1,43	4,29	2,99	1,86	2,64
38	Indiara	2,46	6,4	3,61	2,45	3,73
148	Inhumas	2,66	3,96	3,48	1,54	2,91
179	Ipameri	2,52	2,52	3,42	2,27	2,68
68	Ipiranga de Goiás	1,52	7,64	3,14	1,35	3,41
34	Iporá	1,97	7,6	3,6	2,16	3,83
226	Israelândia	1,37	3,87	2,61	1,45	2,33

Ranking IDM	Município	Empregos formais	Qualificação profissional	Variação de empregos formais	Remuneração mediana	IDM Trabalho
139	Itaberaí	3,13	3,95	3,44	1,25	2,94
110	Itaguari	1,37	6,97	3,19	0,92	3,11
113	Itaguaru	0,93	7,41	3,08	1	3,11
210	Itajá	2,36	2,88	3,36	1,25	2,46
117	Itapaci	1,54	5,59	3,51	1,74	3,09
135	Itapirapuã	2,63	4,57	3,53	1,12	2,96
48	Itapuranga	1,62	8,65	3,58	0,63	3,62
234	Itarumã	2,12	0,57	3,51	2,39	2,15
161	Itauçu	1,46	4,82	3,94	1,03	2,81
33	Itumbiara	3,85	5,64	3,33	2,52	3,84
106	Ivolândia	2	4,95	3,24	2,33	3,13
64	Jandaia	3,84	2,86	3,49	3,6	3,45
223	Jaraguá	1,47	3,22	3,03	1,75	2,37
90	Jataí	2,94	3,66	3,33	3,03	3,24
131	Jaupaci	1,67	5,49	3,91	0,96	3,01
190	Jesúpolis	1,16	5,95	3,01	0,26	2,59
127	Joviânia	1,35	4,75	3,18	2,82	3,02
53	Jussara	2,37	6,54	3,48	1,78	3,54
20	Lagoa Santa	2,62	5,4	5,66	2,72	4,1
198	Leopoldo de Bulhões	2,84	1,52	3,79	2,12	2,57
72	Luziânia	1,33	7,09	3,12	1,97	3,38
169	Mairipotaba	1,47	4,62	3,34	1,52	2,74
138	Mambaí	0,79	6,5	3,15	1,34	2,95
121	Mara Rosa	1,48	6,13	3,46	1,19	3,07
176	Marzagão	1,86	3,46	4,06	1,46	2,71
214	Matrinchã	1,87	2,88	3,08	1,86	2,42
199	Maurilândia	1,14	3,46	2,74	2,92	2,57
224	Mimoso de Goiás	2,13	2,69	2,87	1,73	2,36
44	Minaçu	1,14	8,97	2,4	2,09	3,65
73	Mineiros	3,88	3,26	3,36	2,98	3,37
82	Moiporá	2,23	5,89	3,19	2	3,33
194	Monte Alegre de Goiás	0,74	5,54	3,21	0,81	2,58
150	Montes Claros de Goiás	2,61	3,05	3,16	2,74	2,89
118	Montividiu	2,55	3,04	3,14	3,6	3,08
185	Montividiu do Norte	1,02	3,81	3,98	1,8	2,65
81	Morrinhos	2,95	4,17	3,93	2,3	3,34
36	Morro Agudo de Goiás	1,55	7,75	3,93	1,86	3,77
96	Mossâmedes	1,87	6,94	3,3	0,72	3,21
25	Mozarlândia	3,18	7,45	3,28	2,12	4,01
144	Mundo Novo	2,1	4,22	3,28	2,07	2,92
232	Mutunópolis	1,07	2,06	3,15	2,47	2,19
119	Nazário	2,05	4,47	3,39	2,41	3,08
43	Nerópolis	3,1	6,77	3,27	1,45	3,65
116	Niquelândia	1,45	6,25	2,6	2,11	3,1
142	Nova América	2,47	4,61	3,8	0,85	2,93
123	Nova Aurora	1,53	5,3	3,73	1,58	3,03
143	Nova Crixás	2,74	2,52	3,55	2,89	2,93
94	Nova Glória	0,87	7,68	3,53	0,85	3,23
202	Nova Iguaçu de Goiás	0,95	5,02	3,69	0,48	2,53
245	Nova Roma	0,95	0,47	3,2	1,92	1,63
155	Nova Veneza	2,33	4,05	3,37	1,72	2,87
209	Novo Brasil	2,09	4,42	3,4	0	2,48
16	Novo Gama	0,3	10	4,84	1,99	4,28
180	Novo Planalto	1,48	4,33	3,15	1,74	2,68
120	Orizona	2,48	5,07	3,36	1,4	3,08
240	Ouro Verde de Goiás	1,34	1,57	3,04	1,75	1,92
1	Ouvidor	3,76	9,09	3,48	10	6,58
154	Padre Bernardo	1,19	4,95	3,6	1,74	2,87

Ranking IDM	Município	Empregos formais	Qualificação profissional	Variação de empregos formais	Remuneração mediana	IDM Trabalho
200	Palestina de Goiás	1,24	2,5	3,67	2,79	2,55
75	Palmeiras de Goiás	3,42	5,05	3,28	1,69	3,36
23	Palmelo	1,93	8,89	3,86	1,46	4,03
126	Palminópolis	2,12	4,7	3,48	1,8	3,03
136	Panamá	2,29	3,95	3,76	1,82	2,95
231	Paranaiguara	1,27	2,24	3,67	1,74	2,23
151	Paraúna	3,86	2,06	3,55	2,07	2,89
10	Perolândia	7,78	2,16	3,26	4,73	4,48
225	Petrolina de Goiás	1,02	4,38	3,21	0,77	2,34
5	Pilar de Goiás	5,3	6,92	3,22	4,64	5,02
189	Piracanjuba	1,76	3,09	3,37	2,24	2,62
208	Piranhas	1,68	2,76	3,29	2,27	2,5
40	Pirenópolis	2,14	7,21	3,91	1,52	3,7
114	Pires do Rio	3,17	4,66	3,3	1,29	3,11
27	Planaltina	0,98	8,91	3,51	2,33	3,93
217	Pontalina	2,06	2,7	3,61	1,23	2,4
42	Porangatu	2,04	7,58	3,63	1,38	3,66
218	Porteirão	2,24	1,49	3,23	2,63	2,4
213	Portelândia	2,63	0	3,9	3,24	2,44
54	Posse	1,39	8,17	3,34	1,25	3,54
60	Professor Jamil	1,4	7,85	3,05	1,58	3,47
39	Quirinópolis	3,35	4,66	3,3	3,6	3,73
37	Rialma	1,89	7,85	3,82	1,37	3,73
111	Rianópolis	1,69	5,58	3,06	2,1	3,11
4	Rio Quente	10	5,12	3,33	2,04	5,12
29	Rio Verde	3,67	5,68	3,27	2,96	3,9
66	Rubiataba	2,64	4,83	3,44	2,81	3,43
92	Sanclerlândia	2,36	6,99	3,48	0,13	3,24
115	Santa Bárbara de Goiás	1,91	6,33	3	1,18	3,1
192	Santa Cruz de Goiás	2,31	3,94	2,99	1,12	2,59
89	Santa Fé de Goiás	4,67	1,51	3,73	3,06	3,24
149	Santa Helena de Goiás	2,34	4,13	3,19	1,96	2,91
229	Santa Isabel	1,24	3,1	3,35	1,29	2,25
219	Santa Rita do Araguaia	1	2,65	3,03	2,89	2,39
206	Santa Rita do Novo Destino	2,42	2,02	3,91	1,74	2,52
191	Santa Rosa de Goiás	1,43	4,54	3,15	1,24	2,59
145	Santa Tereza de Goiás	1,59	5,11	3,36	1,59	2,91
243	Santa Terezinha de Goiás	0,94	2,35	2,89	0,8	1,74
129	Santo Antônio da Barra	3,13	1,76	3,04	4,13	3,01
13	Santo Antônio de Goiás	4,9	7,16	3,38	2,32	4,44
45	Santo Antônio do Descoberto	1	7,92	4,14	1,49	3,64
177	São Domingos	0,64	5,15	3,32	1,72	2,7
122	São Francisco de Goiás	1,89	5,98	3,35	1,04	3,07
238	São João da Paraúna	2,03	4,57	0	1,42	2
21	São João d'Aliança	1,45	3,13	10	1,74	4,08
30	São Luís de Montes Belos	2,35	7,92	3,44	1,74	3,86
35	São Luís do Norte	1,44	8,83	3,39	1,66	3,83
159	São Miguel do Araguaia	1,64	4,12	3,04	2,51	2,83
216	São Miguel do Passa Quatro	2,21	3,2	3,28	0,95	2,41
15	São Patrício	7,96	1,1	3,07	5,13	4,31
79	São Simão	2,32	5,08	3,44	2,54	3,35
65	Senador Canedo	2,3	5,83	3,52	2,09	3,44
98	Serranópolis	3,5	2,51	3,79	2,95	3,19
130	Silvânia	2,22	4,53	3,48	1,8	3,01
76	Simolândia	1,14	8,19	2,98	1,12	3,36
220	Sítio d'Abadia	1,23	4,03	3,46	0,81	2,38
163	Taquaral de Goiás	2,18	5,39	3,2	0,42	2,8
174	Teresina de Goiás	1,23	5,64	3,38	0,62	2,72

Ranking IDM	Município	Empregos formais	Qualificação profissional	Variação de empregos formais	Remuneração mediana	IDM Trabalho
57	Terezópolis de Goiás	1,81	7,54	2,98	1,79	3,53
128	Três Ranchos	2,1	4,85	3,39	1,74	3,02
84	Trindade	1,57	6,36	3,38	1,91	3,3
230	Trombas	1,28	3,88	3,59	0,19	2,24
147	Turvânia	1,28	6,21	3,22	0,94	2,91
24	Turvelândia	7,45	0,46	3,46	4,76	4,03
88	Uirapuru	1,38	5,86	3,61	2,14	3,25
31	Uruaçu	1,99	8,19	3,44	1,78	3,85
204	Uruana	0,65	3,9	3,9	1,65	2,53
12	Urutaí	3,98	7,7	3,18	3,02	4,47
32	Valparaíso de Goiás	1,25	8,86	3,18	2,08	3,84
239	Varjão	1,44	1,8	2,87	1,72	1,96
196	Vianópolis	2,18	2,72	3,3	2,09	2,57
83	Vicentinópolis	3,28	2,18	3,38	4,39	3,31
244	Vila Boa	2	0,07	3,62	1,18	1,72
201	Vila Propício	2,29	2,28	3,95	1,64	2,54

Elaboração: Instituto Mauro Borges/Segplan-GO/Gerência de Estudos Socioeconômicos e Especiais – 2018.

6.4 Tabela 4 – IDM Infraestrutura 2018: Escores

Ranking IDM	Município	Cobertura de água	Cobertura de energia elétrica	Telefonia fixa e internet	Cobertura de esgoto	IDM Infraestrutura
28	Abadia de Goiás	6,40	7,99	4,44	2,98	5,45
195	Abadiânia	2,90	2,06	1,32	3,75	2,51
103	Acreúna	4,97	4,33	2,99	2,52	3,70
133	Adelândia	7,13	4,65	1,76	0,01	3,39
232	Água Fria de Goiás	3,82	1,74	0,59	0,00	1,54
128	Água Limpa	6,72	5,24	1,91	0,00	3,47
132	Águas Lindas de Goiás	5,72	4,75	2,91	0,18	3,39
152	Alexânia	5,30	4,42	2,37	0,00	3,02
96	Aloândia	8,08	5,73	1,44	0,00	3,81
158	Alto Horizonte	6,34	4,22	1,34	0,00	2,98
63	Alto Paraíso de Goiás	7,32	3,96	6,72	0,00	4,50
134	Alvorada do Norte	6,57	4,09	2,63	0,22	3,38
238	Amaralina	1,92	1,16	1,35	0,00	1,11
122	Americano do Brasil	6,94	4,93	2,23	0,00	3,53
160	Amorinópolis	7,21	3,81	0,82	0,00	2,96
29	Anápolis	6,22	5,53	5,61	4,41	5,44
21	Anhanguera	9,42	6,38	6,59	0,00	5,60
105	Anicuns	5,64	3,79	2,29	3,07	3,70
69	Aparecida de Goiânia	3,45	4,77	7,07	2,07	4,34
6	Aparecida do Rio Doce	8,70	4,92	2,27	10,00	6,47
171	Aporé	6,43	3,68	1,06	0,00	2,79
70	Araçu	8,03	5,91	3,42	0,00	4,34
109	Aragarças	6,80	4,77	3,08	0,00	3,66
148	Aragoiânia	4,95	5,99	1,49	0,00	3,11
101	Araguapaz	5,12	3,82	1,79	4,19	3,73
100	Arenópolis	6,98	4,51	3,64	0,00	3,78
49	Aruanã	7,27	6,26	3,09	3,13	4,94
78	Aurilândia	7,68	5,20	3,79	0,00	4,17
89	Avelinópolis	7,61	4,96	3,10	0,01	3,92
245	Baliza	1,44	0,70	0,00	0,00	0,54
194	Barro Alto	5,30	2,99	1,73	0,00	2,51
56	Bela Vista de Goiás	5,43	5,13	4,75	3,83	4,79
149	Bom Jardim de Goiás	5,78	4,17	2,48	0,00	3,11
30	Bom Jesus de Goiás	5,49	4,51	4,04	7,65	5,42
99	Bonfinópolis	7,24	5,26	2,68	0,00	3,79
242	Bonópolis	1,68	1,19	1,04	0,00	0,98
66	Brazabrantes	8,68	4,68	4,33	0,00	4,42
26	Britânia	6,70	5,07	3,39	6,83	5,50
17	Buriti Alegre	9,27	7,11	4,75	1,47	5,65
85	Buriti de Goiás	9,32	4,87	1,69	0,00	3,97
223	Buritinópolis	4,25	2,91	0,40	0,00	1,89
170	Cabeceiras	5,44	3,58	2,19	0,00	2,80
180	Cachoeira Alta	5,30	3,81	1,69	0,00	2,70
147	Cachoeira de Goiás	4,52	5,46	2,56	0,06	3,15
48	Cachoeira Dourada	4,86	3,83	6,78	4,46	4,98
52	Caçu	5,25	3,72	3,82	6,66	4,86
75	Caiapônia	5,81	3,44	1,40	6,41	4,26
19	Caldas Novas	4,23	9,71	5,29	3,31	5,63
190	Caldazinha	4,76	4,20	1,17	0,00	2,53
210	Campestre de Goiás	4,74	3,33	1,08	0,00	2,29
185	Campinaçu	5,40	3,59	1,45	0,00	2,61
91	Campinorte	6,21	4,89	4,42	0,00	3,88
175	Campo Alegre de Goiás	5,23	3,50	2,35	0,00	2,77
204	Campo Limpo de Goiás	4,93	3,88	0,51	0,00	2,33
39	Campos Belos	6,93	4,16	3,51	6,17	5,19
57	Campos Verdes	9,08	6,89	2,99	0,00	4,74

Ranking IDM	Município	Cobertura de água	Cobertura de energia elétrica	Telefonia fixa e internet	Cobertura de esgoto	IDM Infraestrutura
151	Carmo do Rio Verde	5,77	4,38	2,08	0,00	3,06
92	Castelândia	6,78	5,21	3,48	0,00	3,87
38	Catalão	4,82	5,46	7,07	3,45	5,20
141	Caturai	5,96	4,52	2,54	0,00	3,26
216	Cavalcante	4,04	2,52	2,03	0,00	2,15
5	Ceres	7,67	5,39	6,05	7,18	6,57
159	Cezarina	6,33	3,92	1,60	0,00	2,96
94	Chapadão do Céu	3,71	4,74	2,94	3,91	3,82
33	Cidade Ocidental	8,12	5,56	4,47	3,26	5,36
213	Cocalzinho de Goiás	5,97	1,39	1,54	0,00	2,23
227	Colinas do Sul	2,66	3,15	1,40	0,01	1,80
172	Córrego do Ouro	5,48	4,09	1,58	0,00	2,79
231	Corumbá de Goiás	2,17	2,62	1,93	0,14	1,72
37	Corumbaíba	6,21	4,32	3,76	6,51	5,20
161	Cristalina	3,38	2,53	4,17	1,61	2,93
82	Cristianópolis	8,54	5,56	2,37	0,00	4,12
206	Crixás	4,52	3,59	1,18	0,00	2,32
137	Cromínia	6,93	4,45	2,00	0,00	3,34
84	Cumari	7,27	5,23	3,55	0,00	4,01
178	Damianópolis	6,54	3,65	0,69	0,02	2,72
80	Damolândia	6,57	4,60	5,38	0,00	4,14
117	Davinópolis	7,59	5,42	1,26	0,00	3,57
200	Diorama	4,77	3,19	1,62	0,00	2,40
186	Divinópolis de Goiás	5,82	3,61	0,97	0,00	2,60
139	Doverlândia	6,20	3,79	3,20	0,00	3,30
130	Edealina	7,40	5,23	1,05	0,00	3,42
42	Edeia	6,51	4,61	1,61	7,97	5,18
88	Estrela do Norte	7,01	4,99	3,70	0,00	3,92
236	Faina	1,87	2,31	0,53	0,03	1,19
181	Fazenda Nova	5,40	3,86	1,42	0,00	2,67
165	Firminópolis	4,97	3,24	3,22	0,00	2,86
246	Flores de Goiás	0,00	0,06	0,34	0,00	0,10
55	Formosa	5,46	4,17	4,25	5,28	4,79
116	Formoso	6,96	4,35	2,96	0,00	3,57
235	Gameleira de Goiás	3,41	1,45	0,51	0,00	1,34
86	Goianápolis	7,18	5,83	2,77	0,00	3,94
59	GoianDIRA	7,09	4,52	7,24	0,00	4,71
41	Goianésia	4,94	4,69	4,82	6,28	5,18
2	Goiânia	6,55	5,75	10,00	6,33	7,16
13	Goianira	6,35	8,29	5,74	2,84	5,80
25	Goiás	7,14	4,68	5,76	4,41	5,50
45	Goiatuba	6,52	5,05	4,76	3,91	5,06
208	Gouvelândia	4,17	4,17	0,85	0,00	2,30
31	Guapó	8,04	4,82	3,89	4,94	5,42
173	Guaraíta	6,34	4,36	0,44	0,00	2,78
239	Guarani de Goiás	2,50	1,60	0,23	0,00	1,08
225	Guarinos	2,69	3,19	1,55	0,05	1,87
166	Heitorai	6,03	3,86	1,46	0,00	2,84
129	Hidrolândia	3,79	5,35	4,64	0,00	3,44
120	Hidrolina	5,74	4,11	4,27	0,01	3,53
222	Iaciara	4,16	2,58	0,83	0,00	1,89
93	Inaciolândia	5,41	4,97	5,01	0,00	3,85
138	Indiara	6,33	4,32	2,62	0,00	3,32
18	Inhumas	6,32	5,11	5,26	5,85	5,64
76	Ipameri	6,79	3,93	6,29	0,00	4,25
203	Ipiranga de Goiás	5,01	3,58	0,78	0,00	2,34
12	Iporá	8,59	5,97	5,13	3,53	5,81
155	Israelândia	6,32	4,27	1,40	0,00	3,00

Ranking IDM	Município	Cobertura de água	Cobertura de energia elétrica	Telefonia fixa e internet	Cobertura de esgoto	IDM Infraestrutura
73	Itaberai	5,56	4,68	2,69	4,23	4,29
98	Itaguari	7,89	5,93	1,36	0,00	3,80
107	Itaguaru	7,05	4,93	2,81	0,00	3,70
111	Itajá	6,22	4,10	4,16	0,00	3,62
153	Itapaci	4,97	4,49	2,56	0,00	3,00
67	Itapirapuã	7,72	5,14	4,81	0,00	4,42
34	Itapuranga	6,48	4,72	2,92	7,13	5,31
196	Itarumã	4,43	3,31	2,16	0,00	2,47
61	Itauçu	5,83	3,58	2,85	6,31	4,65
3	Itumbiara	6,27	5,29	8,94	8,01	7,13
192	Ivolândia	5,18	3,35	1,56	0,00	2,52
150	Jandaia	5,75	3,94	2,63	0,00	3,08
118	Jaraguá	5,62	4,06	2,53	1,97	3,54
7	Jataí	6,57	5,03	7,48	6,22	6,32
110	Jaupaci	7,61	4,82	2,17	0,00	3,65
162	Jesópolis	6,71	4,61	0,29	0,00	2,90
23	Joviânia	6,73	4,66	3,01	7,87	5,57
20	Jussara	6,00	4,76	5,53	6,25	5,63
1	Lagoa Santa	9,44	5,38	4,86	9,72	7,35
214	Leopoldo de Bulhões	4,28	3,12	1,51	0,00	2,23
176	Luziânia	3,83	2,21	3,92	1,11	2,77
140	Mairipotaba	6,77	4,68	1,64	0,00	3,27
224	Mambaí	4,32	2,83	0,37	0,00	1,88
51	Mara Rosa	6,61	4,27	3,65	4,99	4,88
83	Marzagão	8,29	5,50	2,35	0,00	4,03
219	Matrinchã	3,46	3,51	1,23	0,02	2,05
163	Maurilândia	5,21	3,65	2,74	0,00	2,90
191	Mimoso de Goiás	3,44	2,28	0,18	4,22	2,53
74	Minaçu	5,73	4,05	3,43	3,85	4,27
46	Mineiros	4,21	5,16	5,27	5,52	5,04
142	Moiporá	6,99	2,70	3,30	0,00	3,25
240	Monte Alegre de Goiás	2,33	1,35	0,49	0,00	1,04
81	Montes Claros de Goiás	6,08	4,37	3,44	2,64	4,13
124	Montividiu	5,14	3,68	1,80	3,44	3,51
234	Montividiu do Norte	2,44	0,96	2,03	0,00	1,36
14	Morrinhos	7,46	5,13	4,21	6,14	5,74
136	Morro Agudo de Goiás	7,46	4,78	1,19	0,00	3,36
179	Mossâmedes	3,77	4,51	2,48	0,05	2,70
174	Mozarlândia	3,84	4,54	2,74	0,00	2,78
183	Mundo Novo	4,75	3,53	2,24	0,00	2,63
182	Mutunópolis	5,36	3,85	1,32	0,00	2,63
104	Nazário	7,57	4,12	3,10	0,00	3,70
135	Nerópolis	5,35	5,17	2,96	0,00	3,37
157	Niquelândia	4,42	3,61	1,43	2,48	2,99
202	Nova América	5,12	3,39	1,00	0,00	2,38
62	Nova Aurora	7,13	5,04	6,27	0,00	4,61
177	Nova Crixás	5,17	3,35	2,47	0,00	2,75
145	Nova Glória	5,10	5,15	2,60	0,00	3,21
169	Nova Iguaçu de Goiás	6,51	3,93	0,82	0,00	2,81
220	Nova Roma	4,24	3,11	0,67	0,02	2,01
154	Nova Veneza	4,87	4,40	2,72	0,00	3,00
108	Novo Brasil	7,85	4,61	2,30	0,00	3,69
207	Novo Gama	4,05	0,00	4,01	1,23	2,32
215	Novo Planalto	4,56	3,14	1,04	0,00	2,18
167	Orizona	4,49	3,18	3,66	0,00	2,83
197	Ouro Verde de Goiás	5,20	3,55	1,02	0,00	2,44
68	Ouvidor	7,56	6,28	3,57	0,00	4,35
221	Padre Bernardo	2,03	1,43	0,86	3,35	1,92

Ranking IDM	Município	Cobertura de água	Cobertura de energia elétrica	Telefonia fixa e internet	Cobertura de esgoto	IDM Infraestrutura
226	Palestina de Goiás	4,19	2,97	0,29	0,00	1,87
22	Palmeiras de Goiás	6,18	5,11	3,22	7,85	5,59
90	Palmelo	8,17	5,40	1,95	0,00	3,88
95	Palminópolis	6,48	4,42	4,38	0,00	3,82
184	Panamá	4,09	4,51	1,88	0,02	2,63
15	Paranaiguara	4,98	4,75	6,43	6,64	5,70
40	Paraúna	6,53	4,33	2,15	7,76	5,19
188	Perolândia	4,92	3,37	1,96	0,00	2,56
205	Petrolina de Goiás	4,33	2,98	1,99	0,00	2,32
230	Pilar de Goiás	3,21	2,04	1,62	0,00	1,72
43	Piracanjuba	6,23	4,17	3,08	7,06	5,14
72	Piranhas	7,26	4,97	5,00	0,00	4,31
115	Pirenópolis	5,93	3,84	4,53	0,00	3,58
16	Pires do Rio	7,66	5,15	6,87	3,00	5,67
47	Planaltina	7,07	5,22	3,90	3,87	5,02
35	Pontalina	6,63	4,77	2,07	7,45	5,23
119	Porangatu	5,96	4,24	3,96	0,00	3,54
79	Porteirão	7,50	4,72	4,41	0,00	4,16
126	Portelândia	5,86	4,10	4,07	0,00	3,51
102	Posse	4,92	3,34	1,54	5,03	3,71
97	Professor Jamil	6,24	4,25	4,73	0,00	3,81
11	Quirinópolis	5,57	4,77	5,47	7,47	5,82
65	Rialma	7,63	5,33	4,81	0,00	4,44
114	Rianópolis	7,00	4,47	2,84	0,00	3,58
58	Rio Quente	3,77	10,00	4,25	0,85	4,72
53	Rio Verde	5,11	4,21	6,05	3,90	4,82
27	Rubiataba	6,51	4,83	3,04	7,46	5,46
36	Sanclerlândia	7,97	5,00	2,78	5,18	5,23
125	Santa Bárbara de Goiás	6,17	4,85	3,02	0,00	3,51
233	Santa Cruz de Goiás	3,59	1,18	1,24	0,00	1,50
112	Santa Fé de Goiás	5,87	4,03	4,53	0,00	3,61
8	Santa Helena de Goiás	6,50	4,88	5,36	7,94	6,17
199	Santa Isabel	5,24	3,47	0,88	0,00	2,40
131	Santa Rita do Araguaia	7,01	4,30	2,27	0,00	3,39
241	Santa Rita do Novo Destino	1,57	0,78	1,67	0,09	1,02
127	Santa Rosa de Goiás	6,72	5,21	2,01	0,00	3,48
106	Santa Tereza de Goiás	7,34	4,81	2,64	0,00	3,70
198	Santa Terezinha de Goiás	3,55	4,22	1,86	0,00	2,41
156	Santo Antônio da Barra	4,99	3,55	3,44	0,00	3,00
77	Santo Antônio de Goiás	7,01	6,11	3,88	0,00	4,25
121	Santo Antônio do Descoberto	4,01	3,53	3,20	3,38	3,53
237	São Domingos	2,57	1,52	0,47	0,00	1,14
164	São Francisco de Goiás	6,10	3,96	1,44	0,00	2,88
4	São João da Paraúna	8,73	5,93	3,34	9,67	6,92
229	São João d'Aliança	3,34	2,20	1,42	0,00	1,74
10	São Luís de Montes Belos	7,50	5,28	3,96	6,53	5,82
211	São Luíz do Norte	3,43	4,51	1,10	0,00	2,26
113	São Miguel do Araguaia	4,78	4,45	2,82	2,30	3,59
146	São Miguel do Passa Quatro	5,41	3,35	4,01	0,00	3,19
209	São Patrício	4,83	3,33	1,01	0,00	2,29
9	São Simão	5,10	4,48	7,64	6,07	5,82
87	Senador Canedo	3,33	5,96	6,36	0,06	3,93
168	Serranópolis	5,65	3,71	1,93	0,00	2,82
64	Silvânia	5,24	3,70	3,24	5,67	4,46
201	Simolândia	5,14	3,32	1,11	0,00	2,39
244	Sítio d'Abadia	1,67	0,89	0,08	0,00	0,66
71	Taquaral de Goiás	8,06	5,84	3,36	0,00	4,31
218	Teresina de Goiás	4,20	2,36	1,71	0,00	2,07

Ranking IDM	Município	Cobertura de água	Cobertura de energia elétrica	Telefonia fixa e internet	Cobertura de esgoto	IDM Infraestrutura
54	Terezópolis de Goiás	5,39	4,73	3,63	5,49	4,81
24	Três Ranchos	10,00	9,80	2,38	0,00	5,54
32	Trindade	6,63	5,56	5,29	4,18	5,42
212	Trombas	2,83	3,08	3,00	0,00	2,23
123	Turvânia	6,55	4,44	3,11	0,00	3,52
193	Turvelândia	5,21	3,67	1,20	0,00	2,52
217	Uirapuru	4,95	2,22	1,42	0,00	2,15
44	Uruaçu	6,66	5,23	3,86	4,64	5,10
143	Uruana	6,32	4,59	1,78	0,28	3,24
60	Urutaí	8,17	5,62	4,82	0,00	4,65
50	Valparaíso de Goiás	6,40	5,43	5,16	2,58	4,89
187	Varjão	5,26	3,76	1,36	0,00	2,60
144	Vianópolis	5,53	3,96	3,41	0,00	3,22
189	Vicentinópolis	4,38	4,26	1,57	0,01	2,56
228	Vila Boa	3,97	2,26	0,96	0,00	1,80
243	Vila Propício	1,66	0,92	0,79	0,00	0,84

Elaboração: Instituto Mauro Borges/Segplan-GO/Gerência de Estudos Socioeconômicos e Especiais – 2018.

6.5 Tabela 5 – IDM Educação 2018: Escores

Ranking IDM	Município	Atendimento			Infra. escolar	Adequação dos professores			IDEB		IDM Educação
		4 a 5 anos	6 a 14 anos	15 a 17 anos		Ensino Infantil	Ensino Fundam.	Ensino Médio	5º ano	9º ano	
32	Abadia de Goiás	10,00	10,00	10,00	1,10	4,20	5,58	4,66	6,10	4,60	6,25
201	Abadiânia	5,26	6,09	7,51	2,25	5,33	4,02	3,40	5,20	5,20	4,92
103	Acreúna	6,79	6,85	10,00	4,13	4,38	4,34	3,60	6,20	5,40	5,74
111	Adelândia	10,00	8,18	7,51	4,04	5,00	3,30	3,63	4,70	4,90	5,70
228	Água Fria de Goiás	2,69	6,40	4,52	1,73	8,57	4,04	1,40	5,30	5,50	4,46
34	Água Limpa	10,00	10,00	6,52	2,69	8,33	4,17	2,44	5,90	6,10	6,24
139	Águas Lindas de Goiás	7,98	8,14	4,84	2,99	6,11	5,54	4,07	5,60	4,40	5,52
150	Alexânia	8,18	9,84	4,07	3,51	4,89	3,87	3,96	5,50	4,90	5,41
96	Aloândia	10,00	7,42	3,60	5,96	7,50	1,62	3,63	6,90	5,60	5,80
47	Alto Horizonte	10,00	9,46	7,25	4,81	2,11	6,23	3,38	6,60	5,30	6,13
132	Alto Paraíso de Goiás	10,00	10,00	6,23	4,35	4,12	3,95	1,88	4,90	4,50	5,55
185	Alvorada do Norte	7,94	9,17	5,55	3,08	3,00	4,68	1,77	5,50	5,10	5,09
88	Amaralina	9,11	8,53	6,71	1,73	7,14	4,90	3,72	6,00	5,00	5,87
72	Americano do Brasil	9,81	6,75	7,98	5,24	7,14	3,10	2,15	5,70	5,80	5,96
116	Amorinópolis	10,00	8,58	2,09	5,38	7,14	2,22	3,44	6,90	5,30	5,67
43	Anápolis	5,73	8,80	4,14	4,31	8,63	6,41	5,76	6,30	5,40	6,16
225	Anhanguera	6,60	2,82	4,18	0,96	10,00	6,19	1,44	-	-	4,60
163	Anicuns	4,98	4,33	7,03	4,85	6,13	3,68	3,62	7,40	5,90	5,32
226	Aparecida de Goiânia	0,00	4,74	3,67	5,12	7,03	5,96	4,60	5,60	4,60	4,59
64	Aparecida do Rio Doce	10,00	10,00	3,03	3,85	9,00	5,90	1,96	5,60	4,70	6,00
140	Aporé	8,79	8,46	4,53	3,85	3,85	4,81	2,56	7,10	5,70	5,52
1	Araçu	10,00	10,00	8,96	4,62	10,00	4,94	3,22	6,90	5,30	7,10
128	Aragarças	6,43	4,30	6,15	4,45	7,83	5,67	4,44	6,20	4,70	5,57
118	Aragoiânia	10,00	10,00	5,55	0,96	4,62	4,70	5,64	5,30	4,20	5,66
237	Araguapaz	5,99	7,71	0,53	2,12	3,64	2,28	2,26	5,70	4,80	3,89
119	Arenópolis	10,00	10,00	4,09	3,88	4,00	2,83	4,95	5,80	5,40	5,66
213	Aruanã	6,62	5,31	3,00	3,51	5,63	3,38	3,09	7,40	5,20	4,79
24	Aurilândia	8,29	9,67	6,97	5,96	7,50	5,52	1,44	6,40	5,50	6,36
138	Avelinópolis	10,00	10,00	2,55	5,96	5,71	1,92	1,23	6,80	5,60	5,53
243	Baliza	5,52	4,23	2,60	3,27	5,00	2,39	2,48	-	-	3,64
129	Barro Alto	9,12	8,30	10,00	2,29	2,86	4,50	1,36	6,40	5,30	5,57
101	Bela Vista de Goiás	10,00	10,00	0,00	3,16	8,80	5,36	3,65	5,80	5,20	5,77
46	Bom Jardim de Goiás	7,86	7,80	3,49	5,82	9,00	5,80	4,05	6,20	5,30	6,15
45	Bom Jesus de Goiás	6,71	6,47	5,80	3,74	9,25	6,21	5,66	6,30	5,20	6,15
196	Bonfinópolis	5,82	6,55	4,06	3,08	6,25	4,78	3,16	5,70	5,30	4,97
182	Bonópolis	8,47	4,71	4,28	4,42	6,00	5,07	3,09	5,80	4,40	5,14
91	Brazabrantes	10,00	10,00	5,01	1,46	6,25	4,90	4,65	5,50	5,00	5,86
187	Britânia	6,91	10,00	2,41	4,00	6,25	2,42	2,23	5,90	5,60	5,08
98	Buriti Alegre	10,00	10,00	4,99	3,40	3,44	3,32	4,39	6,60	6,00	5,79
9	Buriti de Goiás	10,00	10,00	6,98	4,04	8,00	5,44	3,34	6,70	6,10	6,73
176	Buritinópolis	6,73	9,24	6,01	2,31	5,33	2,11	5,06	-	5,00	5,22
219	Cabeceiras	7,51	7,60	5,71	2,17	4,00	3,00	2,96	5,00	4,40	4,71
87	Cachoeira Alta	8,15	6,76	7,28	4,23	7,39	4,80	3,60	5,50	5,20	5,88
36	Cachoeira de Goiás	10,00	10,00	6,62	2,50	6,67	5,38	2,29	6,80	5,60	6,21
109	Cachoeira Dourada	10,00	8,65	4,45	5,77	2,86	3,93	4,02	6,50	5,20	5,71
104	Caçu	5,30	6,36	5,65	3,85	7,65	5,78	5,39	6,20	5,50	5,74
168	Caiapônia	7,92	5,72	4,99	4,18	7,50	2,75	3,15	6,10	5,40	5,30
65	Caldas Novas	7,54	10,00	3,85	3,76	7,18	5,82	4,76	5,90	5,20	6,00
125	Caldazinha	10,00	10,00	1,76	2,69	7,27	4,48	3,15	5,40	5,50	5,58
28	Campestre de Goiás	10,00	10,00	6,87	4,23	7,14	3,94	2,23	6,70	5,50	6,29
200	Campinaçu	10,00	10,00	3,43	3,65	2,14	2,16	2,42	5,60	4,90	4,92
50	Campinorte	6,76	7,57	9,39	3,27	7,69	3,45	5,14	6,30	5,40	6,11
190	Campo Alegre de Goiás	4,06	5,25	7,99	5,27	5,00	4,08	2,86	6,10	4,90	5,06
197	Campo Limpo de Goiás	5,11	5,66	4,79	1,73	8,26	5,49	3,77	5,30	4,50	4,96

Ranking IDM	Município	Atendimento			Infra. escolar	Adequação dos professores			IDEB		IDM Educação
		4 a 5 anos	6 a 14 anos	15 a 17 anos		Ensino Infantil	Ensino Fundam.	Ensino Médio	5º ano	9º ano	
						7,	5,51	2,87			
127	Campos Belos	8,34	9,08	3,24	3,49				5,30	4,70	5,58
60	Campos Verdes	10,00	10,00	4,44	3,94	5,00	5,15	4,33	5,70	5,60	6,02
191	Carmo do Rio Verde	6,58	3,63	8,80	4,23	5,26	4,18	1,19	6,20	5,20	5,03
76	Castelândia	10,00	10,00	10,00	1,73	4,55	4,83	2,03	5,20	5,10	5,94
198	Catalão	7,51	7,31	1,65	3,14	4,25	3,81	5,01	6,60	5,30	4,95
52	Caturai	8,79	10,00	4,61	4,81	4,00	6,72	5,24	5,80	4,90	6,10
236	Cavalcante	3,12	9,36	7,39	3,42	3,33	0,00	0,56	4,40	4,50	4,01
23	Ceres	10,00	10,00	4,19	4,72	6,36	3,96	5,70	6,80	5,60	6,37
53	Cezarina	9,86	7,77	5,37	5,38	9,29	3,85	3,03	5,90	4,30	6,08
15	Chapadão do Céu	10,00	10,00	10,00	3,08	3,64	6,55	2,81	6,70	5,80	6,51
84	Cidade Ocidental	7,33	8,23	4,81	4,73	8,08	6,35	3,98	5,00	4,50	5,89
12	Cocalzinho de Goiás	7,67	10,00	8,90	4,30	8,71	5,30	3,61	5,80	4,70	6,55
157	Colinas do Sul	8,91	10,00	4,83	4,04	5,00	2,76	1,88	5,50	5,30	5,36
26	Córrego do Ouro	5,79	6,86	8,26	5,77	7,50	5,18	4,36	6,90	6,40	6,34
175	Corumbá de Goiás	2,56	5,27	8,28	2,69	6,67	5,29	5,45	5,90	5,00	5,23
21	Corumbaíba	10,00	8,19	4,47	3,32	8,97	6,28	3,75	7,30	5,20	6,39
148	Cristalina	6,53	8,61	3,79	4,55	6,67	5,27	2,77	5,70	5,00	5,43
100	Cristianópolis	10,00	10,00	4,78	3,65	6,00	6,03	1,41	5,40	4,80	5,79
108	Crixás	10,00	9,17	4,64	3,65	5,91	4,72	2,08	5,80	5,40	5,71
11	Cromínia	10,00	10,00	10,00	2,50	5,56	4,79	3,78	6,90	5,80	6,59
63	Cumari	8,84	7,86	7,66	2,50	3,57	6,41	4,96	6,50	5,80	6,01
224	Damianópolis	6,74	10,00	8,42	2,50	0,00	2,06	1,85	5,20	4,90	4,63
147	Damolândia	10,00	9,90	2,90	4,81	1,43	4,08	3,92	6,50	5,40	5,44
223	Davinópolis	10,00	4,82	8,91	0,58	2,50	4,91	0,93	-	4,50	4,64
227	Diorama	3,98	3,28	4,27	4,38	6,00	3,92	3,14	6,80	5,00	4,53
202	Divinópolis de Goiás	9,78	10,00	5,09	4,04	3,75	1,64	0,18	4,90	4,80	4,91
212	Doverlândia	4,85	8,04	3,07	2,75	6,67	4,07	2,61	5,50	5,60	4,80
2	Edealina	10,00	10,00	7,35	3,65	10,00	7,26	4,82	5,80	4,60	7,05
61	Edeia	10,00	8,17	5,30	4,56	6,25	5,83	2,24	6,70	5,10	6,02
86	Estrela do Norte	10,00	10,00	6,25	4,81	6,00	3,08	1,41	6,10	5,30	5,88
177	Faina	6,29	9,04	5,35	1,46	8,57	3,34	1,84	5,50	5,50	5,21
206	Fazenda Nova	6,82	6,50	5,42	4,81	1,33	2,10	3,48	7,40	6,00	4,87
199	Firminópolis	6,92	3,11	4,51	2,02	5,65	4,77	4,68	7,50	5,30	4,94
246	Flores de Goiás	1,44	2,57	5,24	3,16	6,11	1,68	0,00	4,70	4,00	3,21
205	Formosa	6,78	7,27	0,87	3,40	6,33	4,95	4,87	5,20	4,20	4,87
214	Formoso	10,00	9,77	1,61	2,15	2,00	2,15	2,33	7,40	5,70	4,79
159	Gameleira de Goiás	6,86	8,21	5,40	2,50	9,00	5,34	0,46	5,10	5,20	5,34
85	Goianápolis	10,00	10,00	5,95	2,76	4,75	5,75	2,35	5,90	5,50	5,88
133	Goianira	8,37	5,00	4,96	6,15	7,14	3,56	2,91	6,50	5,30	5,54
71	Goianésia	8,14	8,62	6,01	4,09	6,16	3,89	3,87	7,10	5,80	5,97
89	Goiania	6,07	6,65	3,55	4,29	7,68	6,98	6,39	5,90	5,30	5,87
8	Goianira	10,00	10,00	7,39	2,82	8,72	6,63	4,76	5,70	5,00	6,78
189	Goiás	7,50	7,57	6,00	2,45	2,33	2,38	5,18	6,50	5,70	5,07
66	Goiatuba	9,52	8,35	6,87	4,23	4,07	5,18	4,73	5,90	5,10	5,99
220	Gouvelândia	5,39	5,05	7,72	2,96	4,00	3,51	3,15	5,90	4,60	4,70
131	Guapó	10,00	9,90	5,63	3,23	1,37	5,18	3,16	6,20	5,40	5,56
193	Guaraíta	10,00	9,87	1,63	2,50	4,00	1,70	4,08	5,50	5,90	5,02
154	Guarani de Goiás	8,98	10,00	3,60	4,81	6,67	3,06	1,45	5,40	4,40	5,37
120	Guarinos	9,67	10,00	10,00	2,21	4,00	1,62	1,04	5,90	6,40	5,65
181	Heitorai	9,30	10,00	6,36	2,50	1,67	1,41	3,88	6,00	5,40	5,17
33	Hidrolândia	10,00	7,98	8,11	2,93	7,21	5,90	4,44	5,10	4,50	6,24
35	Hidrolina	6,76	8,35	7,43	4,04	8,00	4,31	5,34	6,60	5,10	6,21
233	Iaciara	3,57	4,53	5,01	3,50	5,19	2,63	3,61	4,90	5,00	4,21
27	Inaciolândia	9,73	8,88	6,37	2,79	8,85	5,89	2,90	6,10	5,40	6,32
194	Indiara	6,30	4,78	3,94	3,21	7,44	3,61	4,87	6,10	4,70	4,99

Ranking IDM	Município	Atendimento			Infra. escolar	Adequação dos professores			IDEB		IDM Educação
		4 a 5 anos	6 a 14 anos	15 a 17 anos		Ensino Infantil	Ensino Fundam.	Ensino Médio	5º ano	9º ano	
4	Inhumas	10,00	8,87	6,97	3,02	9,08	7,31	5,70	6,30	5,50	6,97
146	Ipameri	9,52	8,59	3,48	3,23	5,39	4,28	3,10	6,30	5,20	5,45
70	Ipiranga de Goiás	9,11	4,60	8,53	3,27	8,00	5,14	2,34	7,00	5,80	5,98
75	Iporá	8,11	10,00	4,84	2,18	6,04	4,19	5,58	6,90	5,70	5,95
51	Israelândia	10,00	8,17	4,20	5,96	5,00	6,11	5,01	5,80	4,70	6,10
29	Itaberaí	8,60	8,86	9,30	2,87	6,00	4,03	4,58	6,90	5,20	6,26
48	Itaguari	10,00	9,97	1,95	4,23	8,89	5,59	2,51	6,60	5,40	6,13
40	Itaguaru	10,00	10,00	4,69	2,50	10,00	0,97	4,76	6,60	6,00	6,17
117	Itajá	9,20	7,57	7,12	4,66	4,58	4,99	1,92	5,90	5,10	5,67
170	Itapaci	7,81	6,86	6,21	3,49	6,13	3,22	2,67	6,00	5,20	5,29
183	Itapirapuã	10,00	10,00	3,77	2,14	2,67	3,69	3,73	5,00	5,10	5,12
107	Itapuranga	8,52	9,94	5,47	3,49	4,67	3,52	4,53	6,00	5,30	5,71
178	Itarumã	4,43	5,11	9,12	5,96	5,00	3,44	2,02	6,60	5,10	5,20
14	Itauçu	7,87	6,85	6,79	3,42	8,70	6,61	5,76	7,60	5,20	6,53
93	Itumbiara	10,00	8,99	2,80	4,61	3,71	5,29	4,28	7,00	5,80	5,83
102	Ivolândia	9,30	6,38	4,21	4,81	10,00	3,01	2,42	6,30	5,50	5,77
136	Jandaia	7,92	10,00	6,99	1,92	5,00	4,86	1,24	6,60	5,30	5,54
179	Jaraguá	6,18	6,20	4,77	3,88	6,52	4,05	3,04	6,60	5,50	5,19
79	Jataí	7,79	8,10	4,26	3,17	8,56	5,59	4,56	5,80	5,50	5,93
44	Jaupaci	10,00	10,00	3,35	4,38	7,14	4,20	4,44	6,00	5,90	6,16
13	Jesúpolis	8,91	10,00	5,75	1,92	10,00	5,36	4,26	6,50	6,20	6,55
105	Joviânia	7,53	7,60	7,45	4,40	5,65	4,42	2,74	6,20	5,70	5,74
55	Jussara	7,79	10,00	7,12	2,93	6,79	4,14	3,74	6,50	5,60	6,07
73	Lagoa Santa	10,00	10,00	4,81	4,62	1,67	4,88	4,65	7,30	5,70	5,96
169	Leopoldo de Bulhões	9,39	9,10	7,92	2,50	2,96	2,83	2,55	5,20	5,20	5,29
135	Luziânia	5,05	8,15	5,64	2,52	9,20	5,20	3,21	5,70	5,20	5,54
7	Mairipotaba	10,00	10,00	4,63	8,27	5,71	6,11	5,44	6,00	4,90	6,78
164	Mambai	7,16	6,66	5,23	3,08	7,65	2,97	5,16	5,10	4,90	5,32
92	Mara Rosa	4,63	8,05	6,01	4,89	7,50	4,17	5,87	5,80	5,60	5,83
142	Marzagão	10,00	10,00	3,78	2,12	6,00	2,23	2,79	6,50	6,10	5,50
173	Matrinchã	7,74	6,93	7,97	3,51	5,00	2,76	2,98	5,20	5,10	5,24
211	Maurilândia	5,73	3,06	6,36	3,65	4,55	4,30	4,44	6,30	5,10	4,83
124	Mimoso de Goiás	8,96	9,98	4,97	2,93	6,67	5,03	3,25	4,80	3,70	5,59
188	Minaçu	8,49	9,19	1,08	3,15	5,59	4,60	2,34	6,20	5,00	5,07
5	Mineiros	9,86	9,82	7,28	4,35	8,51	5,81	4,48	6,50	5,70	6,92
122	Moiporá	6,18	5,43	9,17	4,81	8,00	3,30	1,88	-	6,30	5,63
240	Monte Alegre de Goiás	1,85	3,77	5,81	2,88	6,43	1,52	2,34	4,60	4,30	3,72
184	Montes Claros de Goiás	7,42	9,48	3,26	1,06	7,50	2,61	3,21	6,00	5,50	5,12
69	Montividiu	8,47	8,03	4,47	3,90	8,93	7,30	1,99	6,10	4,60	5,98
238	Montividiu do Norte	0,04	5,57	4,63	2,38	6,67	2,26	2,77	5,40	5,00	3,86
174	Morrinhos	6,00	8,61	5,98	3,80	2,00	3,73	5,31	6,60	5,10	5,24
218	Morro Agudo de Goiás	10,00	10,00	3,62	2,50	1,67	1,62	1,97	6,00	5,20	4,73
57	Mossâmedes	10,00	10,00	7,09	2,50	2,94	4,72	4,08	7,10	6,10	6,06
144	Mozarlândia	8,64	7,06	9,87	2,01	4,00	3,47	3,63	5,60	4,90	5,46
126	Mundo Novo	8,37	9,63	4,94	1,46	8,00	5,18	2,25	5,80	4,60	5,58
134	Mutunópolis	9,69	10,00	4,97	1,54	6,00	3,60	2,49	6,10	5,50	5,54
145	Nazário	8,33	6,09	5,27	2,79	8,82	4,93	2,50	6,10	4,30	5,46
18	Nerópolis	8,80	8,43	6,94	1,83	9,35	6,30	5,39	5,80	5,10	6,44
230	Niquelândia	3,63	3,90	3,29	3,65	7,57	3,29	2,19	5,80	5,20	4,28
165	Nova América	10,00	10,00	5,46	2,50	1,76	3,62	2,68	5,80	6,00	5,31
192	Nova Aurora	5,58	6,80	6,15	1,73	3,75	6,53	2,79	6,80	5,10	5,03
204	Nova Crixás	6,23	6,51	5,01	2,44	8,26	4,54	1,43	5,10	4,40	4,88
171	Nova Glória	9,67	9,02	2,40	4,42	6,50	2,67	1,71	6,20	4,90	5,28
41	Nova Iguaçu de Goiás	8,64	10,00	2,69	4,04	8,89	6,23	3,42	6,30	5,30	6,17
241	Nova Roma	1,11	7,39	4,29	0,19	5,00	2,37	3,27	5,20	4,60	3,71
110	Nova Veneza	6,40	6,00	6,97	4,09	7,27	5,98	3,27	5,80	5,50	5,70

Ranking IDM	Município	Atendimento			Infra. escolar	Adequação dos professores			IDEB		IDM Educação
		4 a 5 anos	6 a 14 anos	15 a 17 anos		Ensino Infantil	Ensino Fundam.	Ensino Médio	5º ano	9º ano	
83	Novo Brasil	10,00	10,00	8,47	3,65	1,25	4,56	3,80	6,20	5,10	5,89
232	Novo Gama	4,25	1,93	1,99	2,18	8,56	5,48	4,31	5,00	4,40	4,23
94	Novo Planalto	9,14	10,00	6,40	5,38	3,64	3,88	4,04	4,90	4,90	5,81
172	Orizona	9,16	9,61	0,65	3,41	5,88	4,50	1,94	6,60	5,60	5,26
25	Ouro Verde de Goiás	10,00	10,00	3,35	3,27	9,00	6,00	3,90	6,20	5,40	6,35
3	Ouvidor	9,14	8,05	5,78	5,38	9,47	6,68	6,32	6,90	5,30	7,00
137	Padre Bernardo	6,96	5,78	7,03	4,92	7,25	4,46	3,78	5,00	4,60	5,53
166	Palestina de Goiás	5,54	10,00	2,24	4,04	8,00	3,77	3,21	6,00	5,00	5,31
149	Palmeiras de Goiás	6,51	8,58	3,80	4,81	5,48	5,02	3,40	6,20	5,00	5,42
229	Palmelo	8,19	3,99	4,46	1,73	2,00	4,68	2,92	6,10	5,10	4,35
17	Palminópolis	10,00	10,00	6,87	4,23	8,18	5,95	0,83	7,00	4,90	6,44
215	Panamá	6,28	10,00	0,98	4,81	3,33	3,75	3,16	5,80	4,90	4,78
6	Paranaiguara	6,62	5,55	8,39	6,31	10,00	6,71	5,68	7,00	5,70	6,88
156	Paraúna	8,05	8,39	5,49	4,23	4,50	4,16	2,47	6,10	4,90	5,36
82	Perolândia	10,00	10,00	2,91	3,65	4,57	6,01	3,20	6,60	6,20	5,91
143	Petrolina de Goiás	5,05	5,48	4,14	3,94	10,00	6,28	3,95	6,00	4,40	5,47
210	Pilar de Goiás	10,00	10,00	4,22	3,37	2,00	1,81	1,74	5,50	4,90	4,84
112	Piracanjuba	8,05	7,51	4,69	3,44	6,44	4,99	4,90	6,20	5,00	5,69
22	Piranhas	8,89	9,50	4,87	5,51	8,89	5,03	3,54	6,20	5,00	6,38
207	Pirenópolis	7,38	7,85	4,08	3,51	3,52	3,88	2,89	5,60	4,90	4,85
152	Pires do Rio	8,72	8,42	5,38	4,19	3,33	3,37	4,27	5,80	5,10	5,40
80	Planaltina	9,92	10,00	3,99	3,57	6,14	5,38	4,85	5,20	4,20	5,92
81	Pontalina	9,70	7,70	3,71	3,85	5,56	5,62	5,49	6,00	5,60	5,92
186	Porangatu	6,47	7,18	7,21	3,68	3,84	3,00	3,77	5,50	5,10	5,08
68	Porteirão	10,00	10,00	4,77	3,27	10,00	4,54	0,50	6,10	4,70	5,99
115	Portelândia	10,00	10,00	5,44	0,00	6,67	4,95	3,52	5,10	5,40	5,68
208	Posse	6,01	8,36	3,18	4,85	3,67	1,98	3,46	6,50	5,60	4,85
106	Professor Jamil	8,02	10,00	7,29	3,08	2,86	3,65	3,75	6,60	6,20	5,72
54	Quirinópolis	8,20	7,03	6,35	5,36	5,53	4,98	4,88	6,70	5,70	6,08
195	Rialma	7,19	1,86	6,91	2,50	5,78	5,75	2,95	6,40	5,40	4,97
161	Rianópolis	5,56	6,51	5,74	4,23	6,25	4,08	3,12	6,80	5,70	5,33
155	Rio Quente	10,00	8,12	5,15	5,96	0,00	4,05	4,58	5,40	5,10	5,37
162	Rio Verde	7,64	5,71	4,24	3,99	5,37	5,02	3,39	7,10	5,50	5,33
97	Rubiataba	7,60	7,92	5,44	4,10	7,56	4,57	1,78	7,20	6,00	5,80
113	Sanclerlândia	8,59	8,26	4,21	4,71	5,36	4,52	2,84	7,00	5,70	5,69
209	Santa Bárbara de Goiás	8,24	5,31	4,14	3,88	4,76	2,99	2,37	6,90	5,00	4,84
239	Santa Cruz de Goiás	4,40	7,85	3,84	0,77	2,50	1,80	2,19	5,50	5,20	3,78
130	Santa Fé de Goiás	10,00	7,18	3,95	3,08	6,00	4,25	4,06	6,70	4,90	5,57
39	Santa Helena de Goiás	8,51	9,30	4,02	4,03	8,18	6,12	4,46	6,10	5,10	6,20
167	Santa Isabel	9,52	6,01	3,80	4,23	6,00	2,66	3,24	6,30	6,00	5,31
234	Santa Rita do Araguaia	3,38	0,00	5,43	3,88	8,00	3,37	1,82	6,00	5,70	4,18
217	Santa Rita do Novo Destino	7,80	7,18	3,90	1,73	5,00	3,01	1,37	7,00	5,70	4,74
37	Santa Rosa de Goiás	10,00	10,00	3,44	4,81	10,00	3,69	1,52	6,90	5,50	6,21
151	Santa Tereza de Goiás	9,58	8,23	4,74	2,96	5,38	2,03	4,08	6,10	5,50	5,40
49	Santa Terezinha de Goiás	10,00	8,97	9,06	3,78	6,36	2,93	2,63	5,90	5,40	6,11
67	Santo Antônio da Barra	9,90	8,69	5,82	3,42	7,06	5,09	2,40	6,40	5,10	5,99
10	Santo Antônio de Goiás	10,00	9,18	6,29	2,50	7,37	8,20	4,93	6,30	5,20	6,66
153	Santo Antônio do Descoberto	7,94	7,23	5,39	2,33	7,50	5,22	3,98	4,60	4,20	5,38
242	São Domingos	2,95	3,70	5,02	2,42	4,00	1,81	2,50	5,40	5,30	3,68
38	São Francisco de Goiás	5,24	7,42	3,98	6,35	10,00	5,38	4,48	7,00	6,00	6,21
56	São João da Paraúna	10,00	10,00	2,38	4,23	10,00	5,50	1,05	6,40	5,00	6,06
244	São João d'Aliança	4,09	2,56	6,72	2,62	3,14	2,26	0,51	4,70	4,90	3,50
42	São Luís de Montes Belos	7,75	7,67	8,01	3,18	8,05	4,83	4,29	6,40	5,30	6,17
16	São Luíz do Norte	8,25	8,66	3,87	6,35	10,00	5,81	4,37	6,30	4,90	6,50
30	São Miguel do Araguaia	8,18	9,69	6,64	3,92	7,38	5,38	3,38	6,40	5,30	6,25
121	São Miguel do Passa Quatro	9,99	10,00	4,55	4,23	5,71	3,61	3,15	4,70	4,80	5,64

Ranking IDM	Município	Atendimento			Infra. escolar	Adequação dos professores			IDEB		IDM Educação
		4 a 5 anos	6 a 14 anos	15 a 17 anos		Ensino Infantil	Ensino Fundam.	Ensino Médio	5º ano	9º ano	
62	São Patrício	5,40	8,91	5,61	3,27	10,00	5,73	3,21	6,40	5,60	6,01
90	São Simão	9,00	6,46	7,07	5,02	4,15	5,43	4,07	6,40	5,20	5,87
19	Senador Canedo	8,31	10,00	6,14	3,53	8,61	6,60	4,87	5,60	4,20	6,43
221	Serranópolis	6,10	6,76	3,84	5,38	2,78	2,92	2,69	5,50	6,00	4,66
58	Silvânia	8,09	8,45	6,64	2,73	7,65	4,93	4,33	6,10	5,50	6,05
235	Simolândia	5,35	3,91	1,98	3,56	7,14	2,67	1,56	5,00	5,00	4,02
231	Sítio d'Abadia	3,26	5,07	5,75	0,77	8,00	3,97	0,62	5,50	5,30	4,25
20	Taquaral de Goiás	10,00	10,00	4,52	4,52	10,00	5,42	1,68	6,00	5,60	6,42
245	Teresina de Goiás	3,22	6,00	2,59	4,04	3,33	0,92	1,53	4,80	5,00	3,49
123	Terezópolis de Goiás	9,50	7,27	6,18	1,06	7,65	4,20	4,59	5,40	4,50	5,59
95	Três Ranchos	10,00	10,00	5,96	0,96	5,83	5,64	1,98	6,50	5,40	5,81
77	Trindade	7,91	7,85	4,32	3,94	8,76	5,14	4,50	5,80	5,20	5,94
74	Trombas	7,52	10,00	5,82	4,04	8,33	4,67	2,57	5,40	5,20	5,95
99	Turvânia	10,00	6,72	4,69	2,50	7,78	4,77	3,76	6,30	5,60	5,79
180	Turvelândia	8,54	9,29	6,63	2,93	1,88	5,13	1,79	5,70	4,80	5,19
222	Uirapuru	3,18	10,00	3,86	1,00	6,67	4,51	2,62	5,30	4,80	4,66
59	Uruaçu	8,27	8,45	5,26	4,42	6,25	5,44	4,72	6,40	5,20	6,05
31	Uruana	7,95	8,09	10,00	4,97	5,88	3,97	3,30	6,50	5,60	6,25
141	Urutaí	10,00	7,67	6,27	2,50	2,86	2,05	6,45	6,50	5,30	5,51
114	Valparaíso de Goiás	8,02	7,43	5,08	2,52	7,43	6,15	4,90	5,20	4,40	5,68
158	Varjão	9,25	10,00	10,00	2,69	2,00	2,19	1,71	5,30	5,00	5,35
78	Vianópolis	10,00	10,00	4,44	4,81	2,50	5,38	4,44	6,40	5,40	5,93
160	Vicentinópolis	7,81	7,82	3,62	2,40	5,38	5,20	3,26	6,70	5,80	5,33
216	Vila Boa	3,62	7,03	4,49	2,93	8,33	6,70	0,63	5,00	4,10	4,76
203	Vila Propício	8,80	10,00	3,39	3,27	1,60	3,13	1,53	7,00	5,40	4,90

Elaboração: Instituto Mauro Borges/Segplan-GO/Gerência de Estudos Socioeconômicos e Especiais – 2018.

6.6 Tabela 6 – IDM Saúde 2018: Escores

Ranking IDM	Município	Leitos SUS	Médicos SUS	Acompanhamento pré-natal	CeSF	CeSF Bucal	TMI	Mortes por causas externas	Cobertura pentavalente	IDM Saúde
139	Abadia de Goiás	0,00	10,00	5,42	10,00	10,00	9,22	7,27	10,00	7,74
217	Abadiânia	0,00	10,00	4,78	10,00	10,00	9,01	4,38	4,63	6,60
206	Acreúna	5,67	6,00	3,86	9,29	5,82	9,26	6,63	8,24	6,84
164	Adelândia	0,00	4,00	6,94	10,00	10,00	10,00	8,96	10,00	7,49
65	Água Fria de Goiás	7,00	9,00	6,79	10,00	10,00	10,00	5,00	10,00	8,47
116	Água Limpa	0,00	10,00	8,16	10,00	10,00	7,62	7,62	10,00	7,93
246	Águas Lindas de Goiás	0,67	5,00	1,89	1,24	3,07	9,41	4,58	3,36	3,65
191	Alexânia	4,33	10,00	5,22	7,18	7,54	9,43	4,09	10,00	7,22
57	Aloândia	10,00	10,00	8,29	10,00	10,00	10,00	5,00	5,48	8,60
197	Alto Horizonte	0,00	9,00	6,97	10,00	5,62	10,00	5,00	10,00	7,07
121	Alto Paraíso de Goiás	7,67	10,00	6,45	10,00	3,93	9,66	5,27	10,00	7,87
94	Alvorada do Norte	10,00	8,00	7,47	10,00	10,00	8,87	3,08	8,23	8,21
179	Amaralina	0,00	10,00	3,57	10,00	10,00	10,00	6,25	8,80	7,33
80	Americano do Brasil	9,33	7,00	7,40	10,00	10,00	8,22	7,16	7,53	8,33
23	Amorinópolis	10,00	10,00	6,96	10,00	10,00	10,00	8,86	6,15	9,00
229	Anápolis	5,33	10,00	4,88	2,11	5,36	9,41	5,49	7,76	6,29
118	Anhanguera	0,00	10,00	6,33	10,00	10,00	10,00	6,88	10,00	7,90
216	Anicuns	7,67	5,00	5,19	10,00	4,11	9,49	7,48	3,97	6,61
238	Aparecida de Goiânia	4,00	10,00	5,33	2,76	0,00	9,29	4,78	10,00	5,77
157	Aparecida do Rio Doce	0,00	8,00	5,71	10,00	10,00	10,00	7,22	10,00	7,62
146	Aporé	10,00	10,00	5,50	7,91	10,00	6,83	5,83	5,55	7,70
109	Araçu	10,00	5,00	5,41	10,00	10,00	9,11	7,12	7,43	8,01
145	Aragarças	9,00	10,00	2,85	10,00	10,00	9,05	6,46	4,28	7,70
102	Aragoiânia	5,33	10,00	3,98	10,00	10,00	10,00	5,28	10,00	8,07
122	Araguapaz	4,33	6,00	6,37	10,00	8,64	8,92	8,68	10,00	7,87
47	Arenópolis	10,00	10,00	7,69	10,00	10,00	8,72	6,43	6,94	8,72
208	Aruanã	5,33	9,00	6,97	7,03	7,42	8,75	6,23	3,70	6,80
167	Aurilândia	0,00	9,00	5,87	10,00	10,00	10,00	5,59	8,87	7,42
50	Avelinópolis	10,00	8,00	6,43	10,00	10,00	7,22	7,92	10,00	8,70
239	Baliza	0,00	10,00	0,00	10,00	10,00	6,88	7,50	0,00	5,55
125	Barro Alto	7,33	10,00	4,58	5,78	10,00	9,29	5,75	10,00	7,84
114	Bela Vista de Goiás	3,67	10,00	6,08	10,00	10,00	9,13	5,69	8,85	7,93
150	Bom Jardim de Goiás	8,67	10,00	4,33	10,00	7,50	8,39	4,83	7,62	7,67
181	Bom Jesus de Goiás	3,00	10,00	6,66	8,39	6,95	8,72	4,85	10,00	7,32
177	Bonfinópolis	1,00	10,00	5,95	10,00	7,48	9,10	6,95	8,25	7,34
128	Bonópolis	0,00	10,00	6,79	10,00	10,00	10,00	5,83	10,00	7,83
101	Brazabrantes	0,00	9,00	8,46	10,00	9,63	10,00	7,58	10,00	8,08
63	Britânia	10,00	10,00	5,71	10,00	5,42	9,43	7,44	10,00	8,50
73	Buriti Alegre	8,67	10,00	5,27	10,00	6,90	8,61	7,73	10,00	8,40
8	Buriti de Goiás	10,00	10,00	9,22	10,00	10,00	10,00	5,00	9,62	9,23
112	Buritinópolis	0,00	6,00	8,93	10,00	10,00	10,00	8,81	10,00	7,97
147	Cabeceiras	6,67	6,00	7,04	10,00	10,00	9,00	4,64	8,01	7,67
18	Cachoeira Alta	7,33	9,00	7,86	10,00	10,00	10,00	8,33	10,00	9,07
198	Cachoeira de Goiás	0,00	7,00	7,43	10,00	10,00	5,00	6,88	10,00	7,04
155	Cachoeira Dourada	7,00	10,00	4,53	10,00	10,00	8,95	6,18	4,38	7,63
81	Caçu	6,00	10,00	7,41	8,91	8,71	9,41	6,11	10,00	8,32
100	Caiapônia	5,00	9,00	6,74	10,00	7,21	9,77	7,19	10,00	8,11
228	Caldas Novas	3,33	10,00	6,98	4,56	3,73	9,42	5,74	6,71	6,31
153	Caldazinha	0,00	10,00	7,81	10,00	9,34	10,00	5,83	8,12	7,64
144	Campestre de Goiás	0,00	10,00	5,08	9,46	9,52	8,53	9,11	10,00	7,71
126	Campinaçu	10,00	10,00	5,00	10,00	10,00	7,22	5,00	5,41	7,83
154	Campinorte	4,33	5,00	6,45	10,00	10,00	9,66	6,03	9,59	7,63
93	Campo Alegre de Goiás	8,33	10,00	6,69	10,00	10,00	8,59	2,24	10,00	8,23
236	Campo Limpo de Goiás	0,00	8,00	4,64	9,43	4,10	9,66	4,57	6,21	5,82
187	Campos Belos	5,67	7,00	5,34	8,41	8,61	9,10	5,63	8,31	7,26

Ranking IDM	Município	Leitos SUS	Médicos SUS	Acompanhamento pré-natal	CeSF	CeSF Bucal	TMI	Mortes por causas externas	Cobertura pentavalente	IDM Saúde
115	Campos Verdes	10,00	10,00	4,55	10,00	9,44	9,16	3,18	7,08	7,93
111	Carmo do Rio Verde	6,00	5,00	6,89	10,00	10,00	10,00	7,47	8,49	7,98
27	Castelândia	10,00	10,00	7,27	9,37	9,45	8,53	7,00	10,00	8,95
211	Catalão	7,33	10,00	8,08	1,93	3,75	9,56	5,81	7,52	6,75
9	Caturai	10,00	10,00	7,86	10,00	10,00	9,17	6,77	10,00	9,22
152	Cavalcante	5,33	10,00	2,02	10,00	6,65	9,25	7,97	10,00	7,65
35	Ceres	10,00	10,00	7,18	9,21	10,00	9,83	6,38	8,25	8,86
75	Cezarina	6,33	10,00	7,84	10,00	8,09	9,54	7,81	7,35	8,37
10	Chapadão do Céu	9,33	10,00	9,05	10,00	10,00	10,00	5,19	10,00	9,20
210	Cidade Ocidental	1,67	10,00	5,63	10,00	3,97	9,91	3,38	9,57	6,77
169	Cocalzinho de Goiás	4,00	8,00	4,29	10,00	8,77	8,57	5,61	10,00	7,41
60	Colinas do Sul	10,00	8,00	7,05	10,00	10,00	7,92	5,31	10,00	8,54
13	Córrego do Ouro	10,00	10,00	8,65	10,00	10,00	7,37	8,44	8,84	9,16
76	Corumbá de Goiás	4,00	10,00	4,99	9,21	10,00	10,00	8,70	10,00	8,36
74	Corumbaíba	9,33	10,00	7,69	6,76	7,17	9,41	6,81	10,00	8,40
212	Cristalina	3,00	9,00	5,71	6,92	7,31	9,56	2,31	9,95	6,72
82	Cristianópolis	8,67	10,00	5,22	10,00	10,00	10,00	3,00	9,65	8,32
54	Crixás	10,00	10,00	6,83	10,00	10,00	9,59	4,85	8,14	8,68
14	Cromínia	10,00	10,00	7,10	10,00	10,00	10,00	7,22	8,90	9,15
62	Cumari	10,00	10,00	7,78	10,00	10,00	10,00	1,07	9,29	8,52
21	Damianópolis	10,00	9,00	6,57	10,00	10,00	10,00	8,86	7,72	9,02
1	Damolândia	10,00	10,00	8,76	10,00	10,00	8,39	10,00	10,00	9,64
110	Davinópolis	0,00	10,00	6,79	10,00	10,00	10,00	7,22	10,00	8,00
5	Diorama	10,00	10,00	10,00	10,00	10,00	10,00	7,73	7,28	9,38
33	Divinópolis de Goiás	10,00	10,00	3,88	10,00	10,00	10,00	9,00	8,06	8,87
48	Doverlândia	10,00	10,00	7,23	10,00	10,00	9,24	6,59	6,61	8,71
30	Edealina	4,33	10,00	8,99	10,00	10,00	10,00	8,08	10,00	8,93
61	Edeia	6,00	6,00	9,13	10,00	10,00	9,33	7,76	10,00	8,53
68	Estrela do Norte	10,00	6,00	7,38	10,00	10,00	10,00	4,32	10,00	8,46
70	Faina	9,67	10,00	6,09	10,00	9,88	10,00	6,00	5,90	8,44
96	Fazenda Nova	8,67	6,00	8,13	10,00	10,00	10,00	4,51	7,85	8,14
132	Firminópolis	6,67	7,00	6,49	10,00	10,00	8,49	5,10	8,73	7,81
196	Flores de Goiás	1,67	10,00	6,09	9,17	9,27	9,13	1,43	10,00	7,09
224	Formosa	2,00	10,00	6,52	5,27	5,49	9,73	3,67	8,39	6,38
24	Formoso	10,00	8,00	7,69	10,00	10,00	10,00	6,15	10,00	8,98
183	Gameleira de Goiás	0,00	10,00	4,49	10,00	10,00	10,00	5,00	8,87	7,30
95	Goianápolis	5,33	10,00	4,70	10,00	10,00	9,76	5,65	10,00	8,18
4	GoianDIRA	10,00	10,00	8,21	10,00	10,00	10,00	7,00	10,00	9,40
108	Goianésia	8,33	10,00	4,62	5,09	10,00	9,36	6,81	9,89	8,01
222	GoianIA	8,00	10,00	6,11	2,81	2,89	9,45	6,17	6,07	6,44
141	Goianira	2,33	10,00	4,88	10,00	10,00	9,45	5,14	10,00	7,73
98	Goiás	8,33	10,00	6,97	10,00	10,00	8,69	6,05	4,98	8,13
49	Goiatuba	8,33	10,00	7,19	8,81	10,00	9,65	6,38	9,26	8,70
232	Gouvelândia	0,00	9,00	6,72	5,06	5,69	7,92	6,30	8,68	6,17
186	Guapó	0,00	8,00	4,60	10,00	10,00	9,52	6,10	9,93	7,27
149	Guaraíta	0,00	9,00	6,09	10,00	10,00	10,00	6,25	10,00	7,67
161	Guarani de Goiás	0,00	7,00	6,57	10,00	10,00	10,00	6,67	10,00	7,53
162	Guarinos	0,00	9,00	7,86	10,00	10,00	10,00	4,74	8,48	7,51
20	Heitorai	10,00	10,00	8,39	10,00	10,00	10,00	4,23	9,63	9,03
148	Hidrolândia	3,67	10,00	5,47	10,00	10,00	9,16	5,76	7,29	7,67
56	Hidrolina	10,00	8,00	8,52	10,00	10,00	10,00	5,00	7,64	8,64
233	Iaciara	4,00	10,00	3,70	6,94	4,45	9,37	2,92	7,96	6,17
42	Inaciolândia	8,67	10,00	6,23	10,00	10,00	10,00	5,31	10,00	8,78
180	Indiara	4,67	6,00	8,64	8,92	10,00	10,00	5,72	4,63	7,32
123	Inhumas	6,33	10,00	7,21	9,09	9,96	9,41	5,96	4,93	7,86
26	Ipameri	10,00	10,00	8,24	10,00	10,00	9,28	7,01	7,23	8,97
91	Ipiranga de Goiás	0,00	10,00	7,76	10,00	10,00	10,00	8,15	10,00	8,24

Ranking IDM	Município	Leitos SUS	Médicos SUS	Acompanhamento pré-natal	CeSF	CeSF Bucal	TMI	Mortes por causas externas	Cobertura pentavalente	IDM Saúde
71	Iporá	5,33	9,00	9,51	8,15	8,38	9,55	7,51	10,00	8,43
17	Israelândia	8,00	10,00	6,04	10,00	10,00	10,00	8,53	10,00	9,07
178	Itaberaí	5,33	10,00	6,45	8,15	7,29	9,75	5,34	6,41	7,34
182	Itaguari	0,00	4,00	6,30	10,00	10,00	10,00	8,21	10,00	7,31
22	Itaguaru	10,00	10,00	6,86	10,00	10,00	7,78	7,37	10,00	9,00
107	Itajá	10,00	10,00	5,71	10,00	6,62	8,57	6,95	6,41	8,03
105	Itapaci	10,00	9,00	6,04	9,62	6,01	10,00	6,85	6,87	8,05
16	Itapirapuã	10,00	9,00	7,17	10,00	10,00	9,58	7,02	10,00	9,10
51	Itapuranga	10,00	9,00	7,53	10,00	10,00	9,41	6,95	6,66	8,69
64	Itarumã	8,00	9,00	7,70	10,00	9,96	10,00	8,39	4,86	8,49
52	Itauçu	6,67	10,00	5,94	10,00	10,00	10,00	6,92	10,00	8,69
231	Itumbiara	4,00	10,00	4,84	3,65	5,21	9,48	6,54	6,20	6,24
6	Ivolândia	10,00	10,00	8,29	10,00	10,00	10,00	8,44	7,89	9,33
36	Jandaia	7,33	10,00	6,83	10,00	10,00	9,33	7,22	10,00	8,84
202	Jaraguá	6,33	8,00	5,67	7,40	6,90	9,31	5,69	5,87	6,90
168	Jataí	5,00	10,00	7,63	6,71	7,66	9,20	6,17	6,94	7,41
59	Jaupaci	10,00	10,00	6,22	10,00	10,00	8,53	6,25	7,37	8,55
188	Jesúpolis	0,00	8,00	5,33	10,00	10,00	7,73	6,88	10,00	7,24
69	Joviânia	7,67	8,00	6,97	10,00	10,00	10,00	6,71	8,24	8,45
172	Jussara	5,67	5,00	8,64	10,00	4,76	9,64	6,06	9,37	7,39
142	Lagoa Santa	0,00	10,00	5,33	10,00	10,00	10,00	6,43	10,00	7,72
170	Leopoldo de Bulhões	10,00	7,00	4,80	10,00	8,75	8,94	4,64	5,05	7,40
244	Luziânia	0,67	7,00	3,78	1,36	3,69	9,47	3,71	6,75	4,55
32	Mairipotaba	10,00	10,00	7,86	10,00	10,00	10,00	3,18	10,00	8,88
165	Mambáí	6,33	6,00	6,10	10,00	8,32	9,15	3,92	10,00	7,48
127	Mara Rosa	5,67	7,00	8,46	10,00	10,00	9,20	4,62	7,67	7,83
40	Marzagão	10,00	5,00	8,96	10,00	10,00	8,69	7,73	10,00	8,80
34	Matrinchã	10,00	10,00	6,86	10,00	10,00	8,89	5,16	10,00	8,86
243	Maurilândia	3,00	6,00	3,66	3,83	4,62	10,00	4,87	4,88	5,11
226	Mimoso de Goiás	0,00	7,00	3,57	10,00	10,00	10,00	0,00	10,00	6,32
237	Minaçu	3,00	6,00	5,93	5,74	2,49	10,00	6,63	6,45	5,78
158	Mineiros	6,67	10,00	7,94	10,00	5,56	9,42	5,81	5,39	7,60
219	Moiporá	0,00	10,00	10,00	10,00	10,00	0,00	10,00	2,60	6,57
203	Monte Alegre de Goiás	6,33	5,00	2,29	10,00	10,00	8,85	7,78	4,80	6,88
31	Montes Claros de Goiás	9,67	10,00	6,73	10,00	10,00	9,13	5,56	10,00	8,88
129	Montividiu	3,33	10,00	6,39	7,91	8,18	9,40	7,64	9,66	7,82
184	Montividiu do Norte	0,00	7,00	5,48	10,00	10,00	10,00	5,83	10,00	7,29
99	Morrinhos	6,00	10,00	6,69	7,97	8,98	9,61	6,84	8,86	8,12
3	Morro Agudo de Goiás	10,00	10,00	7,55	10,00	10,00	10,00	8,00	10,00	9,44
2	Mossâmedes	10,00	10,00	8,04	10,00	10,00	10,00	9,14	8,54	9,46
221	Mozarlândia	4,67	5,00	7,12	6,02	6,53	9,09	3,92	10,00	6,54
37	Mundo Novo	10,00	8,00	7,80	10,00	10,00	9,34	5,39	10,00	8,82
44	Mutunópolis	10,00	10,00	6,65	10,00	10,00	10,00	5,19	8,05	8,74
86	Nazário	6,00	8,00	6,12	10,00	10,00	10,00	6,74	9,45	8,29
46	Nerópolis	10,00	10,00	5,24	10,00	10,00	9,01	5,60	10,00	8,73
218	Niquelândia	4,33	4,00	4,84	7,84	10,00	9,56	6,10	6,04	6,59
89	Nova América	5,67	10,00	5,71	10,00	10,00	10,00	4,64	10,00	8,25
136	Nova Aurora	0,00	10,00	5,37	10,00	10,00	10,00	6,88	10,00	7,78
124	Nova Crixás	10,00	6,00	4,43	10,00	10,00	9,09	5,18	8,06	7,84
223	Nova Glória	0,00	5,00	5,57	7,50	7,82	10,00	6,94	8,44	6,41
160	Nova Iguaçu de Goiás	0,00	7,00	6,04	10,00	10,00	10,00	7,22	10,00	7,53
117	Nova Roma	0,00	9,00	5,71	10,00	10,00	8,61	10,00	10,00	7,92
87	Nova Veneza	6,33	10,00	5,02	10,00	10,00	9,10	5,75	10,00	8,28
28	Novo Brasil	9,33	10,00	8,71	10,00	10,00	10,00	5,16	8,39	8,95
245	Novo Gama	0,00	4,00	3,42	1,99	1,32	9,21	4,59	5,77	3,79
225	Novo Planalto	0,00	5,00	2,83	10,00	10,00	10,00	10,00	2,82	6,33
131	Orizona	4,33	10,00	5,65	10,00	10,00	10,00	5,60	6,92	7,81

Ranking IDM	Município	Leitos SUS	Médicos SUS	Acompanhamento pré-natal	CeSF	CeSF Bucal	TMI	Mortes por causas externas	Cobertura pentavalente	IDM Saúde
171	Ouro Verde de Goiás	0,00	10,00	5,28	10,00	10,00	8,98	6,67	8,25	7,40
29	Ouvidor	10,00	10,00	8,26	10,00	10,00	8,67	6,32	8,26	8,94
199	Padre Bernardo	3,00	10,00	3,61	8,34	10,00	9,03	5,17	7,12	7,03
11	Palestina de Goiás	10,00	10,00	9,76	9,79	9,82	10,00	7,06	7,01	9,18
207	Palmeiras de Goiás	0,67	10,00	6,14	8,69	9,11	9,26	5,56	5,03	6,81
15	Palmelo	10,00	10,00	5,94	10,00	10,00	10,00	7,22	10,00	9,15
12	Palminópolis	10,00	10,00	7,86	10,00	9,34	8,81	7,37	10,00	9,17
192	Panamá	0,00	10,00	7,03	10,00	10,00	10,00	5,00	5,39	7,18
77	Paranaiguara	10,00	10,00	7,03	10,00	6,62	9,52	6,27	7,45	8,36
41	Paraúna	6,33	10,00	8,98	10,00	10,00	9,70	5,24	10,00	8,78
173	Perolândia	0,00	6,00	6,52	10,00	10,00	10,00	6,43	10,00	7,37
45	Petrolina de Goiás	7,67	10,00	6,16	10,00	10,00	9,35	6,67	10,00	8,73
137	Pilar de Goiás	0,00	8,00	8,61	10,00	10,00	10,00	5,54	10,00	7,77
135	Piracanjuba	8,00	10,00	6,53	6,05	6,55	8,97	6,20	10,00	7,79
67	Piranhas	9,00	5,00	8,42	10,00	10,00	9,60	6,95	8,74	8,46
130	Pirenópolis	6,33	10,00	4,85	10,00	8,00	9,47	7,02	6,85	7,81
204	Pires do Rio	4,67	7,00	4,36	4,27	10,00	9,24	5,58	9,78	6,86
209	Planaltina	2,67	7,00	4,99	10,00	8,87	9,44	3,85	7,60	6,80
156	Pontalina	4,33	8,00	8,57	9,51	5,22	9,76	6,76	8,84	7,62
201	Porangatu	4,33	10,00	6,51	5,97	7,24	9,91	6,39	4,94	6,91
7	Porteirão	10,00	10,00	8,54	9,08	9,19	10,00	7,62	10,00	9,30
103	Portelândia	10,00	10,00	8,61	8,13	8,37	10,00	5,00	4,33	8,06
215	Posse	5,00	8,00	4,88	8,50	6,47	9,72	5,26	5,17	6,62
176	Professor Jamil	0,00	9,00	6,41	10,00	10,00	10,00	3,33	10,00	7,34
143	Quirinópolis	3,00	10,00	6,94	9,16	9,98	9,38	6,54	6,76	7,72
55	Rialma	7,67	10,00	7,20	10,00	10,00	10,00	7,89	6,58	8,67
133	Rianópolis	0,00	10,00	8,85	10,00	10,00	10,00	6,09	7,45	7,80
174	Rio Quente	0,00	10,00	6,01	8,17	10,00	9,14	5,59	10,00	7,36
242	Rio Verde	3,33	10,00	5,16	0,00	1,81	9,47	5,61	6,70	5,26
19	Rubiataba	10,00	10,00	7,08	10,00	10,00	10,00	6,81	8,63	9,06
151	Sanclerlândia	7,33	5,00	7,32	10,00	10,00	9,48	4,38	7,81	7,66
90	Santa Bárbara de Goiás	7,67	10,00	5,67	4,11	10,00	9,46	9,29	9,77	8,24
38	Santa Cruz de Goiás	10,00	10,00	7,06	10,00	10,00	10,00	3,42	10,00	8,81
194	Santa Fé de Goiás	10,00	6,00	6,86	5,56	6,12	8,77	4,00	10,00	7,16
85	Santa Helena de Goiás	10,00	10,00	6,56	10,00	6,65	9,37	6,18	7,56	8,29
163	Santa Isabel	0,00	10,00	5,96	10,00	10,00	10,00	5,69	8,36	7,50
235	Santa Rita do Araguaia	0,00	3,00	8,47	8,12	3,53	9,46	6,28	8,08	5,87
234	Santa Rita do Novo Destino	0,00	3,00	4,43	10,00	10,00	10,00	0,00	10,00	5,93
43	Santa Rosa de Goiás	10,00	10,00	3,74	10,00	10,00	6,16	10,00	10,00	8,74
58	Santa Tereza de Goiás	10,00	10,00	7,27	8,92	10,00	8,49	6,88	7,05	8,58
220	Santa Terezinha de Goiás	10,00	4,00	4,59	10,00	2,70	9,25	6,07	5,89	6,56
159	Santo Antônio da Barra	0,00	10,00	7,61	10,00	6,91	10,00	6,15	10,00	7,58
39	Santo Antônio de Goiás	10,00	10,00	6,39	10,00	5,59	10,00	9,36	9,13	8,81
241	Santo Antônio do Descoberto	0,67	5,00	3,89	8,38	4,74	9,30	3,66	7,56	5,40
213	São Domingos	5,67	7,00	3,94	10,00	4,96	8,79	3,27	10,00	6,70
195	São Francisco de Goiás	0,00	8,00	4,76	10,00	10,00	8,70	5,31	10,00	7,10
138	São João da Paraúna	0,00	6,00	8,57	10,00	10,00	10,00	7,50	10,00	7,76
175	São João d'Aliança	7,00	7,00	5,18	10,00	8,16	7,92	3,63	10,00	7,36
106	São Luís de Montes Belos	5,00	10,00	5,90	7,94	9,24	9,44	7,95	8,82	8,03
97	São Luíz do Norte	6,67	8,00	6,57	10,00	10,00	10,00	6,21	7,59	8,13
78	São Miguel do Araguaia	8,67	10,00	3,98	10,00	8,78	9,84	5,60	10,00	8,36
72	São Miguel do Passa Quatro	8,33	10,00	6,19	10,00	8,41	10,00	6,95	7,44	8,42
190	São Patrício	0,00	5,00	6,09	10,00	10,00	10,00	7,22	9,47	7,22
84	São Simão	8,67	10,00	6,36	8,56	10,00	9,10	6,93	6,76	8,30
166	Senador Canedo	2,67	10,00	5,67	10,00	10,00	9,47	4,98	6,82	7,45
104	Serranópolis	8,33	9,00	7,27	7,90	7,55	9,39	5,00	10,00	8,05
92	Silvânia	7,00	10,00	5,95	10,00	10,00	8,94	7,44	6,58	8,24

Ranking IDM	Município	Leitos SUS	Médicos SUS	Acompanhamento pré-natal	CeSF	CeSF Bucal	TMI	Mortes por causas externas	Cobertura pentavalente	IDM Saúde
200	Simolândia	7,67	7,00	6,74	10,00	4,38	8,61	2,42	8,73	6,94
134	Sítio d'Abadia	0,00	10,00	6,79	10,00	10,00	10,00	5,59	10,00	7,80
25	Taquaral de Goiás	10,00	10,00	6,43	9,38	10,00	10,00	6,00	10,00	8,98
193	Teresina de Goiás	0,00	10,00	4,49	10,00	10,00	10,00	2,86	10,00	7,17
230	Terezópolis de Goiás	0,00	10,00	4,66	8,94	3,89	8,46	4,39	10,00	6,29
113	Três Ranchos	0,00	10,00	6,79	10,00	10,00	10,00	8,91	7,92	7,95
140	Trindade	10,00	10,00	5,01	9,03	5,28	9,74	5,71	7,06	7,73
53	Trombas	10,00	10,00	6,60	10,00	10,00	10,00	2,86	10,00	8,68
88	Turvânia	10,00	10,00	6,43	10,00	10,00	8,15	6,43	5,09	8,26
79	Turvelândia	9,33	10,00	4,09	6,02	10,00	9,33	8,61	9,30	8,34
205	Uirapuru	0,00	3,00	5,33	10,00	10,00	10,00	8,61	7,87	6,85
119	Uruaçu	3,67	10,00	8,07	9,40	9,48	9,66	6,39	6,53	7,90
83	Uruana	4,67	10,00	6,05	10,00	9,33	9,68	6,81	10,00	8,32
214	Urutá	0,00	10,00	7,55	5,54	6,11	7,62	6,55	10,00	6,67
240	Valparaíso de Goiás	0,67	9,00	4,84	4,47	3,07	9,45	4,67	7,76	5,49
227	Varjão	0,00	8,00	6,14	8,68	8,85	7,56	4,79	6,51	6,32
66	Vianópolis	7,67	7,00	6,44	10,00	10,00	9,75	7,86	9,08	8,47
120	Vicentinópolis	6,33	7,00	8,10	10,00	10,00	10,00	4,44	7,23	7,89
185	Vila Boa	7,67	5,00	3,68	10,00	10,00	6,72	5,31	9,81	7,27
189	Vila Propício	0,00	10,00	3,77	10,00	10,00	7,73	6,43	10,00	7,24

Elaboração: Instituto Mauro Borges/Segplan-GO/Gerência de Estudos Socioeconômicos e Especiais – 2018.

6.7 Tabela 7 – IDM Segurança 2018: Escores

Ranking	Município	Crimes contra			Tráfico de drogas	Contravenções penais	IDM Segurança
		Dignidade sexual	Pessoa	Patrimônio			
239	Abadia de Goiás	4,01	4,69	2,65	8,18	7,35	5,38
140	Abadiânia	6,60	7,14	6,33	7,29	8,16	7,10
233	Acreúna	6,67	5,86	5,76	3,79	6,44	5,70
49	Adelândia	6,19	7,74	8,68	10,00	8,47	8,21
16	Água Fria de Goiás	8,26	8,19	9,01	10,00	8,42	8,78
40	Água Limpa	7,52	8,16	8,28	8,49	9,50	8,39
150	Águas Lindas de Goiás	7,16	6,57	4,30	8,07	8,81	6,98
171	Alexânia	5,60	7,39	4,88	7,66	8,49	6,80
46	Aloândia	10,00	6,38	7,82	8,56	8,58	8,27
92	Alto Horizonte	9,15	6,96	7,36	7,41	7,43	7,66
246	Alto Paraíso de Goiás	3,48	0,00	0,00	3,26	3,98	2,14
196	Alvorada do Norte	7,74	4,96	6,84	7,24	5,80	6,51
3	Amaralina	10,00	8,32	9,17	10,00	8,95	9,29
22	Americano do Brasil	8,37	8,59	8,56	10,00	8,04	8,71
54	Amorinópolis	10,00	7,17	8,22	9,13	6,27	8,16
211	Anápolis	7,49	7,02	4,88	8,30	3,86	6,31
96	Anhanguera	5,65	8,49	7,61	10,00	6,51	7,65
34	Anicuns	8,42	8,35	8,02	9,18	8,28	8,45
136	Aparecida de Goiânia	8,22	7,30	3,62	7,85	8,65	7,13
87	Aparecida do Rio Doce	10,00	6,73	7,75	6,46	7,66	7,72
185	Aporé	8,82	6,78	7,74	6,40	3,59	6,67
31	Araçu	8,69	8,25	9,13	7,62	8,95	8,53
217	Aragarças	9,51	7,32	3,91	2,66	7,48	6,17
196	Aragoiânia	6,98	5,25	4,19	7,86	8,28	6,51
150	Araguapaz	4,41	5,66	7,97	9,24	7,63	6,98
167	Arenópolis	6,72	6,67	7,72	10,00	3,08	6,84
245	Aruanã	5,69	3,53	5,73	7,05	1,46	4,69
223	Aurilândia	1,47	5,71	8,11	10,00	5,15	6,09
157	Avelinópolis	4,13	7,87	8,13	7,62	6,86	6,92
33	Baliza	7,89	8,44	8,48	9,36	8,31	8,49
136	Barro Alto	6,70	6,50	6,55	7,42	8,49	7,13
220	Bela Vista de Goiás	6,21	5,94	5,03	7,58	5,98	6,15
120	Bom Jardim de Goiás	8,35	7,42	6,56	8,66	5,70	7,34
116	Bom Jesus de Goiás	7,34	7,52	6,84	8,75	6,55	7,40
104	Bonfinópolis	9,46	6,05	5,50	9,01	7,71	7,55
6	Bonópolis	10,00	8,47	9,52	9,28	8,33	9,12
138	Brazabrantes	7,28	6,77	7,01	6,69	7,82	7,11
108	Britânia	7,48	7,21	6,47	8,98	7,47	7,52
181	Buriti Alegre	8,97	6,68	7,06	5,32	5,57	6,72
27	Buriti de Goiás	8,11	8,50	9,12	10,00	7,34	8,62
146	Buritinópolis	2,80	6,58	8,12	10,00	7,69	7,04
79	Cabeceiras	10,00	7,10	5,93	8,12	7,77	7,78
194	Cachoeira Alta	9,18	7,33	7,79	2,54	5,90	6,55
142	Cachoeira de Goiás	6,55	6,24	8,20	7,90	6,54	7,09
154	Cachoeira Dourada	7,08	5,60	7,33	7,16	7,54	6,94

Ranking	Município	Crimes contra			Tráfico de drogas	Contravenções penais	IDM Segurança
		Dignidade sexual	Pessoa	Patrimônio			
89	Caçu	8,39	7,43	7,91	8,44	6,26	7,69
132	Caiapônia	7,35	7,71	7,16	7,26	6,44	7,18
206	Caldas Novas	6,93	6,82	4,51	6,09	7,53	6,38
45	Caldazinha	7,35	8,03	6,82	9,19	10,00	8,28
50	Campestre de Goiás	8,65	6,32	7,93	10,00	8,10	8,20
39	Campinaçu	10,00	6,64	8,79	10,00	6,59	8,40
52	Campinorte	8,01	7,70	7,32	9,52	8,32	8,17
209	Campo Alegre de Goiás	6,56	7,18	6,88	5,82	5,17	6,32
37	Campo Limpo de Goiás	8,66	7,22	8,59	9,59	7,99	8,41
159	Campos Belos	8,52	6,93	7,14	4,88	7,02	6,90
60	Campos Verdes	8,60	4,72	9,39	10,00	7,46	8,03
66	Carmo do Rio Verde	8,51	7,61	7,07	9,09	7,41	7,94
70	Castelândia	7,30	6,52	8,28	9,18	8,10	7,88
161	Catalão	8,90	6,75	4,73	6,64	7,39	6,88
134	Caturai	3,21	7,65	8,15	8,23	8,64	7,17
189	Cavalcante	3,54	6,21	7,83	9,70	5,91	6,63
205	Ceres	6,25	7,47	6,89	7,04	4,28	6,39
199	Cezarina	7,66	5,34	5,62	7,87	6,01	6,50
244	Chapadão do Céu	10,00	5,07	7,63	1,76	0,00	4,89
154	Cidade Ocidental	7,06	5,41	5,33	8,97	7,95	6,94
150	Cocalzinho de Goiás	7,00	6,01	5,83	9,54	6,53	6,98
130	Colinas do Sul	5,85	7,26	8,32	7,48	7,22	7,23
11	Córrego do Ouro	10,00	8,95	9,22	10,00	6,50	8,93
124	Corumbá de Goiás	6,03	7,05	7,60	8,93	6,99	7,32
165	Corumbaíba	6,85	6,02	6,67	6,80	7,99	6,87
161	Cristalina	6,89	6,46	5,16	9,03	6,84	6,88
176	Cristianópolis	8,39	6,73	4,30	7,06	7,41	6,78
88	Crixás	7,68	7,73	8,06	7,36	7,67	7,70
243	Cromínia	5,94	2,83	6,90	7,53	2,66	5,17
240	Cumari	6,72	5,37	7,06	2,01	5,39	5,31
2	Damianópolis	10,00	7,57	9,50	10,00	9,42	9,30
221	Damolândia	0,00	8,51	8,12	10,00	3,98	6,12
51	Davinópolis	7,71	6,71	6,95	10,00	9,54	8,18
14	Diorama	10,00	7,63	7,94	10,00	8,46	8,81
56	Divinópolis de Goiás	8,05	7,39	8,76	10,00	6,27	8,09
109	Doverlândia	5,60	8,44	8,12	9,62	5,71	7,50
191	Edealina	6,16	7,08	7,89	5,32	6,66	6,62
138	Edeia	7,20	8,04	6,31	6,10	7,91	7,11
201	Estrela do Norte	1,33	5,85	8,54	10,00	6,52	6,45
40	Faina	7,19	8,61	8,39	9,15	8,59	8,39
48	Fazenda Nova	9,20	6,66	7,93	9,51	7,91	8,24
119	Firminópolis	6,97	6,47	8,29	8,15	6,88	7,35
84	Flores de Goiás	5,76	6,81	7,97	9,21	8,95	7,74
217	Formosa	6,99	5,52	3,18	8,04	7,11	6,17
209	Formoso	4,74	5,21	8,23	9,36	4,08	6,32
67	Gameleira de Goiás	8,70	7,68	7,06	9,21	6,87	7,91

Ranking	Município	Crimes contra			Tráfico de drogas	Contravenções penais	IDM Segurança
		Dignidade sexual	Pessoa	Patrimônio			
227	Goianápolis	6,02	5,12	5,42	4,62	8,40	5,91
187	Goianira	6,51	5,68	7,02	7,88	6,15	6,65
214	Goianésia	6,66	4,96	5,57	6,90	7,11	6,24
231	Goiânia	8,40	6,34	0,63	8,20	5,22	5,76
241	Goianira	5,34	5,83	2,20	5,86	6,88	5,22
203	Goiás	7,78	6,58	5,58	6,68	5,41	6,41
167	Goiatuba	8,58	7,16	6,84	5,49	6,14	6,84
14	Gouvelândia	10,00	8,20	8,29	9,47	8,08	8,81
211	Guapó	8,31	6,83	5,20	2,40	8,78	6,31
62	Guaraíta	7,80	5,42	8,98	10,00	7,79	8,00
8	Guarani de Goiás	8,82	8,72	9,08	10,00	8,82	9,09
12	Guarinos	7,64	8,95	9,25	10,00	8,58	8,88
115	Heitorai	7,40	6,71	7,97	10,00	5,03	7,42
161	Hidrolândia	8,32	7,41	4,28	6,35	8,02	6,88
10	Hidrolina	10,00	8,19	8,98	10,00	7,97	9,03
72	Iaciara	7,13	6,63	8,48	9,13	7,91	7,86
134	Inaciolândia	6,82	8,03	8,41	5,64	6,96	7,17
241	Indiara	7,10	6,28	7,07	0,00	5,67	5,22
72	Inhumas	9,16	7,77	6,30	7,44	8,61	7,86
179	Ipameri	8,35	6,54	6,49	6,21	6,14	6,75
5	Ipiranga de Goiás	10,00	8,44	8,99	10,00	8,34	9,15
174	Iporá	8,18	7,43	6,71	6,22	5,44	6,79
217	Israelândia	1,62	7,34	8,01	6,94	6,97	6,17
225	Itaberaí	8,56	7,02	5,79	7,51	1,08	5,99
56	Itaguari	8,97	6,88	7,28	10,00	7,30	8,09
146	Itaguaru	6,42	5,66	7,59	8,91	6,59	7,04
148	Itajá	10,00	5,95	7,69	3,31	8,20	7,03
86	Itapaci	8,41	8,44	7,60	8,21	6,00	7,73
75	Itapirapuã	10,00	7,13	7,26	7,67	7,08	7,83
154	Itapuranga	7,80	5,97	7,65	7,65	5,65	6,94
13	Itarumã	9,30	8,20	8,99	9,57	8,31	8,87
23	Itauçu	9,46	8,69	7,76	9,01	8,58	8,70
222	Itumbiara	6,99	6,25	5,59	5,55	6,18	6,11
92	Ivolândia	6,19	7,36	8,57	10,00	6,17	7,66
127	Jandaia	6,88	8,26	8,08	7,15	5,93	7,26
106	Jaraguá	7,66	7,50	6,31	7,71	8,49	7,53
161	Jataí	8,60	6,93	5,69	6,08	7,09	6,88
29	Jaupaci	10,00	8,63	8,12	8,02	8,04	8,56
24	Jesúpolis	8,02	8,14	8,45	10,00	8,81	8,69
52	Joviânia	6,73	8,15	8,22	9,20	8,55	8,17
121	Jussara	7,97	6,20	7,22	7,84	7,40	7,33
145	Lagoa Santa	6,70	4,94	7,61	10,00	6,02	7,05
79	Leopoldo de Bulhões	8,21	7,61	6,31	9,64	7,13	7,78
183	Luziânia	7,37	6,43	4,26	7,82	7,61	6,70
216	Mairipotaba	5,99	5,63	6,98	5,11	7,18	6,18
31	Mambaí	8,22	7,03	9,19	10,00	8,21	8,53

Ranking	Município	Crimes contra			Tráfico de drogas	Contravenções penais	IDM Segurança
		Dignidade sexual	Pessoa	Patrimônio			
118	Mara Rosa	7,62	6,25	7,26	9,13	6,56	7,36
171	Marzagão	1,21	7,06	8,85	7,32	9,56	6,80
55	Matrinchã	7,83	7,53	9,09	8,68	7,38	8,10
99	Maurilândia	8,53	6,95	7,77	8,66	6,24	7,63
20	Mimoso de Goiás	6,39	9,02	8,59	10,00	9,64	8,73
71	Minaçu	9,05	6,75	6,47	9,13	7,96	7,87
206	Mineiros	8,12	6,36	4,69	6,47	6,26	6,38
47	Moiporá	7,08	7,54	8,99	10,00	7,65	8,25
77	Monte Alegre de Goiás	6,53	7,57	8,74	7,89	8,26	7,80
236	Montes Claros de Goiás	7,04	4,42	6,62	8,92	0,47	5,49
127	Montividiu	5,31	6,32	8,00	9,29	7,41	7,26
61	Montividiu do Norte	4,50	8,26	9,08	10,00	8,23	8,01
203	Morrinhos	7,63	6,45	6,29	3,76	7,92	6,41
121	Morro Agudo de Goiás	1,71	7,64	9,40	10,00	7,92	7,33
170	Mossâmedes	4,83	5,80	7,42	8,74	7,30	6,82
189	Mozarlândia	8,38	6,16	6,67	6,84	5,12	6,63
92	Mundo Novo	7,43	6,78	8,22	9,48	6,39	7,66
99	Mutunópolis	8,75	5,61	8,30	10,00	5,48	7,63
113	Nazário	7,78	6,60	6,82	9,33	6,89	7,48
144	Nerópolis	7,39	6,53	6,41	7,99	7,07	7,08
78	Niquelândia	7,65	7,74	6,84	8,96	7,75	7,79
44	Nova América	7,94	7,76	8,63	10,00	7,10	8,29
102	Nova Aurora	7,78	7,47	8,84	7,30	6,44	7,57
182	Nova Crixás	6,56	5,44	7,56	8,84	5,17	6,71
183	Nova Glória	6,57	6,03	7,83	8,95	4,14	6,70
9	Nova Iguaçu de Goiás	8,35	8,86	8,33	10,00	9,67	9,04
36	Nova Roma	7,16	8,81	9,67	10,00	6,58	8,44
56	Nova Veneza	9,48	8,06	7,99	6,82	8,11	8,09
34	Novo Brasil	8,50	7,03	8,83	9,09	8,80	8,45
92	Novo Gama	7,95	7,61	5,79	8,45	8,48	7,66
140	Novo Planalto	5,53	7,68	8,38	7,96	5,96	7,10
109	Orizona	6,84	7,82	7,37	8,46	7,01	7,50
101	Ouro Verde de Goiás	10,00	5,56	7,41	8,51	6,55	7,60
157	Ouvidor	7,68	8,16	7,40	2,93	8,44	6,92
65	Padre Bernardo	8,17	8,05	6,32	8,42	8,96	7,98
6	Palestina de Goiás	8,61	8,97	9,15	9,15	9,72	9,12
237	Palmeiras de Goiás	6,22	4,27	5,01	6,28	5,56	5,47
121	Palmelo	7,98	6,21	6,56	7,55	8,38	7,33
125	Palminópolis	6,00	6,70	7,53	9,19	7,06	7,30
84	Panamá	8,20	7,15	6,98	8,90	7,47	7,74
42	Paranaiguara	9,01	7,90	8,80	9,10	6,93	8,35
215	Paraúna	6,95	6,06	6,95	8,67	2,39	6,21
91	Perolândia	8,44	6,84	7,79	8,10	7,18	7,67
79	Petrolina de Goiás	6,30	7,23	8,16	9,72	7,49	7,78
96	Pilar de Goiás	6,16	8,57	8,17	7,66	7,69	7,65
148	Piracanjuba	8,05	6,78	5,44	6,56	8,32	7,03

Ranking	Município	Crimes contra			Tráfico de drogas	Contravenções penais	IDM Segurança
		Dignidade sexual	Pessoa	Patrimônio			
224	Piranhas	7,35	4,42	6,77	7,85	3,70	6,02
238	Pirenópolis	6,44	4,63	5,04	7,35	3,73	5,44
185	Pires do Rio	7,80	6,85	4,81	7,32	6,59	6,67
188	Planaltina	5,43	7,19	4,72	7,55	8,31	6,64
68	Pontalina	8,91	6,41	7,69	8,51	7,98	7,90
208	Porangatu	7,62	5,35	5,67	6,98	6,12	6,35
116	Porteirão	8,70	7,55	6,79	8,41	5,55	7,40
29	Portelândia	10,00	8,32	8,60	8,53	7,33	8,56
68	Posse	7,24	7,11	8,08	8,66	8,39	7,90
194	Professor Jamil	6,99	6,13	4,78	6,34	8,49	6,55
150	Quirinópolis	8,89	6,84	5,17	7,17	6,83	6,98
234	Rialma	0,70	5,18	6,68	8,38	7,42	5,67
196	Rianópolis	4,94	6,34	6,77	8,15	6,34	6,51
126	Rio Quente	7,62	6,64	4,79	8,55	8,80	7,28
213	Rio Verde	7,64	5,30	3,58	7,58	7,21	6,27
180	Rubiataba	8,29	6,90	7,00	6,72	4,75	6,73
59	Sanclerlândia	7,50	7,98	8,48	9,24	7,11	8,06
230	Santa Bárbara de Goiás	5,40	6,47	6,98	2,53	7,54	5,78
79	Santa Cruz de Goiás	10,00	6,05	5,75	10,00	7,11	7,78
37	Santa Fé de Goiás	9,08	7,40	8,37	9,44	7,78	8,41
174	Santa Helena de Goiás	7,85	7,28	6,22	6,85	5,77	6,79
19	Santa Isabel	8,73	7,49	8,50	10,00	8,98	8,74
89	Santa Rita do Araguaia	9,40	8,34	7,84	7,45	5,44	7,69
4	Santa Rita do Novo Destino	10,00	7,84	8,52	10,00	9,71	9,21
26	Santa Rosa de Goiás	10,00	7,07	8,66	10,00	7,40	8,63
132	Santa Tereza de Goiás	6,07	7,28	8,10	9,20	5,26	7,18
62	Santa Terezinha de Goiás	9,49	5,77	8,70	9,08	6,96	8,00
83	Santo Antônio da Barra	6,93	7,11	8,01	8,75	7,94	7,75
24	Santo Antônio de Goiás	9,15	7,94	8,23	8,96	9,15	8,69
129	Santo Antônio do Descoberto	7,34	6,15	6,02	8,17	8,58	7,25
165	São Domingos	4,16	6,55	8,21	8,58	6,87	6,87
43	São Francisco de Goiás	9,23	7,91	7,93	9,07	7,53	8,34
232	São João da Paraúna	3,72	7,36	7,73	6,18	3,69	5,73
109	São João d'Aliança	8,44	6,74	7,42	6,92	7,97	7,50
131	São Luís de Montes Belos	8,82	7,91	7,67	7,21	4,51	7,22
62	São Luís do Norte	9,03	6,61	7,06	9,41	7,87	8,00
200	São Miguel do Araguaia	4,41	5,92	6,87	8,82	6,37	6,48
112	São Miguel do Passa Quatro	5,15	7,78	6,49	9,26	8,78	7,49
27	São Patrício	7,64	9,18	8,63	10,00	7,63	8,62
169	São Simão	7,26	6,27	6,66	7,72	6,25	6,83
176	Senador Canedo	7,34	6,69	3,71	7,33	8,82	6,78
193	Serranópolis	6,47	6,79	7,87	7,85	4,09	6,61
103	Silvânia	8,09	8,05	6,95	7,09	7,60	7,56
171	Simolândia	9,29	4,87	8,11	7,41	4,30	6,80
18	Sítio d'Abadia	6,74	7,98	9,34	10,00	9,67	8,75
96	Taquaral de Goiás	7,31	7,33	6,61	10,00	7,03	7,65

Ranking	Município	Crimes contra			Tráfico de drogas	Contravenções penais	IDM Segurança
		Dignidade sexual	Pessoa	Patrimônio			
106	Teresina de Goiás	5,63	6,54	7,51	10,00	7,95	7,53
235	Terezópolis de Goiás	4,85	4,17	3,63	6,87	8,06	5,52
227	Três Ranchos	8,32	5,33	3,37	7,95	4,59	5,91
142	Trindade	7,61	6,75	4,67	8,08	8,33	7,09
17	Trombas	8,63	7,90	8,65	9,17	9,45	8,76
226	Turvânia	1,91	3,79	7,36	9,38	7,16	5,92
76	Turvelândia	7,08	7,59	8,28	10,00	6,10	7,81
1	Uirapuru	8,35	9,51	9,33	10,00	9,34	9,31
178	Uruaçu	7,92	7,78	4,52	6,73	6,91	6,77
74	Uruana	7,94	7,58	7,17	8,74	7,79	7,84
229	Urutaí	8,45	5,40	6,19	8,11	1,29	5,89
201	Valparaíso de Goiás	6,98	5,90	3,71	8,37	7,30	6,45
104	Varjão	6,20	6,67	7,17	9,23	8,47	7,55
191	Vianópolis	8,21	6,93	4,61	7,60	5,76	6,62
21	Vicentinópolis	10,00	7,72	8,22	8,22	9,41	8,72
114	Vila Boa	8,28	5,84	7,67	8,43	7,07	7,46
159	Vila Propício	5,69	5,18	6,93	8,95	7,75	6,90

Elaboração: Instituto Mauro Borges/Segplan-GO/Gerência de Estudos Socioeconômicos e Especiais – 2018.

7 TABELAS DE VARIÁVEIS ORIGINAIS

7.1 Tabela 8 – IDM Economia: Variáveis Originais

Município	PIB <i>per capita</i>	Serviços	Agro	Indústria	Evolução PIB	Recursos próprios	Receita	Despesa
Abadia de Goiás	20.665	74.750	6.201	27.991	-5,2%	5.608.378	26.546.929	26.807.344
Abadiânia	15.628	138.199	42.839	16.728	1,2%	5.220.712	33.856.872	34.546.850
Acreúna	28.049	207.423	232.884	47.274	8,6%	9.848.482	52.788.612	53.629.450
Adelândia	12.481	8.462	7.943	2.749	2,5%	234.733	9.989.268	9.561.946
Água Fria de Goiás	49.715	39.360	186.932	17.040	30,1%	1.055.349	16.544.930	16.863.336
Água Limpa	22.039	11.204	16.061	1.595	-3,5%	288.383	12.323.950	12.682.781
Águas Lindas de Goiás	8.511	741.497	3.198	127.956	6,7%	47.451.993	269.516.881	282.004.462
Alexânia	52.952	872.356	49.970	145.341	44,6%	10.627.447	55.848.376	63.796.556
Aloândia	18.673	12.265	11.119	2.127	6,6%	841.625	9.665.556	9.557.955
Alto Horizonte	69.674	86.914	11.393	238.039	-8,8%	6.375.060	66.554.447	67.108.035
Alto Paraíso de Goiás	21.484	63.801	48.494	9.572	15,9%	4.091.338	23.180.721	21.856.909
Alvorada do Norte	13.102	48.809	15.458	7.625	3,7%	2.388.800	21.720.420	23.138.965
Amaralina	13.710	7.090	24.772	1.553	6,5%	341.720	12.281.346	11.817.126
Americano do Brasil	13.707	19.427	31.180	5.189	18,1%	394.370	13.491.309	12.747.050
Amorinópolis	15.864	11.277	23.761	1.964	1,0%	545.230	10.471.261	10.990.660
Anápolis	35.372	5.874.020	54.165	3.712.361	1,5%	243.903.729	802.515.828	902.555.730
Anhanguera	14.292	4.088	1.917	1.051	2,5%	969.834	8.290.181	9.063.385
Anicuns	18.907	121.335	96.835	88.717	5,6%	6.611.372	41.916.879	48.649.875
Aparecida de Goiânia	22.515	6.057.955	10.267	2.468.260	1,3%	216.836.277	868.581.014	845.319.322
Aparecida do Rio Doce	29.396	15.233	34.699	3.356	5,1%	1.957.981	13.136.861	14.515.051
Aporé	73.609	36.779	110.397	121.407	28,9%	4.274.570	26.119.803	24.736.827
Araçu	13.826	13.131	15.220	4.823	5,4%	1.268.545	11.120.887	12.015.500
Aragarças	10.898	108.045	8.906	12.568	4,3%	1.840.363	31.199.079	31.209.079
Aragoiânia	10.319	34.272	10.152	12.718	3,3%	3.720.400	17.483.275	18.839.632
Araguapaz	14.623	32.943	40.756	4.542	5,8%	1.144.670	17.971.560	17.898.329
Arenópolis	30.767	17.463	49.089	6.805	-8,5%	2.145.934	14.355.620	14.070.088
Aruanã	18.185	50.830	56.735	7.679	6,5%	6.603.295	29.675.800	28.387.805
Aurilândia	16.114	14.575	18.757	3.779	1,7%	925.676	12.144.116	12.116.283
Avelinópolis	18.425	9.542	19.467	2.629	-2,0%	376.916	11.880.009	11.562.147
Baliza	15.828	9.699	39.071	2.511	9,6%	1.775.062	12.679.812	13.628.205
Barro Alto	77.672	157.750	40.803	470.051	19,6%	27.162.968	58.278.588	63.620.818
Bela Vista de Goiás	28.951	272.976	145.017	209.448	1,7%	11.236.204	57.884.686	59.030.645
Bom Jardim de Goiás	16.231	45.630	52.864	5.524	3,3%	2.442.722	16.665.920	18.285.245
Bom Jesus de Goiás	32.369	266.469	310.386	43.392	15,3%	10.240.663	44.657.281	55.834.183
Bonfinópolis	8.097	23.867	6.541	6.315	0,1%	1.714.319	14.191.869	15.090.369
Bonópolis	22.458	14.320	52.868	3.256	12,0%	1.516.166	14.985.603	13.938.423
Brazabrantes	31.858	24.653	10.749	54.680	21,8%	810.190	11.948.763	11.946.417
Britânia	17.976	30.546	38.771	4.963	5,6%	493.613	17.084.774	17.342.933
Buriti Alegre	31.622	91.082	95.911	52.169	20,8%	4.053.364	25.735.880	27.397.418
Buriti de Goiás	14.274	11.480	8.254	2.399	2,6%	996.899	10.377.195	10.854.983
Buritinópolis	24.767	6.961	4.620	53.965	79,4%	1.311.862	11.960.025	12.997.226
Cabeceiras	34.393	47.671	160.621	22.125	14,7%	2.142.084	18.229.461	17.408.287
Cachoeira Alta	21.782	85.052	66.597	40.894	3,3%	2.692.847	26.537.264	27.076.056

Município	PIB per capita	Serviços	Agro	Indústria	Evolução PIB	Recursos próprios	Receita	Despesa
Cachoeira de Goiás	17.600	5.947	8.125	796	1,8%	8.311.369	38.494.549	39.190.208
Cachoeira Dourada	114.808	63.992	81.621	689.152	33,2%	941.885	8.966.528	8.986.565
Caçu	53.695	137.981	113.312	455.405	28,7%	9.538.271	43.017.938	46.665.056
Caiapônia	34.636	142.527	362.029	32.684	11,3%	4.647.817	41.642.046	43.047.027
Caldas Novas	26.695	1.136.485	135.717	428.021	6,2%	52.036.446	190.569.016	209.171.336
Caldazinha	12.144	11.229	10.663	3.060	2,2%	435.859	12.015.521	11.468.894
Campestre de Goiás	13.526	13.063	14.454	2.559	1,4%	334.184	10.992.420	10.901.524
Campinaçu	13.342	9.732	23.376	1.442	-3,1%	660.344	17.129.843	17.188.030
Campinorte	15.918	92.297	30.895	12.580	-1,6%	2.890.004	22.180.474	22.593.180
Campo Alegre de Goiás	55.960	80.291	239.539	22.319	6,9%	6.263.056	25.997.088	28.629.887
Campo Limpo de Goiás	11.314	22.122	11.951	13.813	-2,2%	1.110.946	16.950.526	16.877.106
Campos Belos	12.563	122.783	15.712	13.840	2,1%	6.997.701	37.070.495	40.273.795
Campos Verdes	11.985	13.702	9.906	1.907	-5,5%	833.620	11.985.897	12.933.243
Carmo do Rio Verde	25.795	51.222	44.694	105.515	15,9%	3.007.084	20.106.215	21.243.607
Castelândia	23.483	27.941	31.090	3.732	8,5%	1.343.635	12.358.851	12.809.116
Catalão	58.560	2.089.361	368.115	1.811.028	1,5%	68.804.220	301.558.490	306.848.667
Caturai	14.316	20.614	20.277	4.744	12,9%	613.630	12.669.839	12.623.704
Cavalcante	25.304	29.372	17.991	152.295	9,0%	896.611	28.706.270	27.776.116
Ceres	22.670	287.408	12.055	68.893	3,6%	10.173.369	69.185.274	74.898.741
Cezarina	32.385	56.503	20.816	116.855	-0,8%	5.783.341	26.252.010	28.815.436
Chapadão do Céu	121.054	265.871	375.756	320.867	14,8%	8.975.190	54.273.472	50.113.022
Cidade Ocidental	10.694	281.321	15.474	124.184	9,2%	20.668.923	108.271.695	99.147.239
Cocalzinho de Goiás	14.790	89.783	54.900	43.409	2,5%	2.830.879	40.171.381	40.433.154
Colinas do Sul	11.540	11.518	8.408	1.339	-1,2%	1.163.417	15.715.477	17.022.037
Córrego do Ouro	17.697	8.734	19.921	2.403	0,3%	1.259.628	10.249.315	10.664.969
Corumbá de Goiás	12.934	47.769	38.720	6.406	1,6%	1.222.688	23.112.043	23.255.858
Corumbáiba	48.719	149.466	71.415	133.055	0,8%	3.195.835	31.318.393	31.217.508
Cristalina	42.330	708.411	894.720	281.521	12,2%	26.598.932	146.573.374	145.376.131
Cristianópolis	22.427	22.410	17.812	6.439	-11,4%	407.884	11.489.778	12.936.837
Crixás	23.428	118.186	54.297	116.178	3,1%	8.606.867	49.250.388	51.825.351
Cromínia	17.815	16.550	24.781	2.818	4,7%	296.479	10.601.317	10.699.542
Cumari	20.106	12.507	27.823	2.110	-1,7%	1.427.196	11.173.220	11.369.917
Damianópolis	9.048	8.022	6.423	1.208	4,4%	587.561	11.833.917	11.811.549
Damolândia	12.583	9.982	7.279	3.669	1,2%	1.209.173	11.554.970	11.140.578
Davinópolis	148.316	9.802	17.228	271.804	41,7%	793.364	16.097.965	16.880.457
Diorama	19.679	8.281	25.332	1.719	7,7%	397.489	9.665.483	9.090.524
Divinópolis de Goiás	11.746	15.677	13.721	5.284	3,7%	1.443.001	17.031.248	19.257.794
Doverlândia	26.789	52.084	103.472	11.629	7,1%	3.048.151	21.060.237	21.145.924
Edealina	63.109	47.739	88.055	60.621	5,8%	9.335.117	22.551.329	24.165.423
Edeia	58.819	173.386	145.838	307.080	21,2%	6.920.046	30.333.656	32.572.335
Estrela do Norte	13.092	14.119	8.926	2.811	-2,6%	454.573	13.241.869	13.563.275
Faina	15.673	25.803	46.763	3.282	7,2%	1.700.679	17.594.196	18.774.043
Fazenda Nova	16.437	32.952	35.836	3.526	4,9%	1.765.006	15.151.439	13.889.650
Firminópolis	12.227	57.284	37.534	9.241	6,0%	2.718.221	21.994.734	22.228.272
Flores de Goiás	9.487	23.981	52.033	4.851	5,6%	852.702	25.187.877	25.540.479
Formosa	18.457	1.093.289	127.969	258.127	10,7%	39.921.769	190.282.246	188.487.361

Município	PIB per capita	Serviços	Agro	Indústria	Evolução PIB	Recursos próprios	Receita	Despesa
Formoso	12.971	16.979	18.866	2.686	3,8%	1.219.271	12.906.263	12.238.793
Gameleira de Goiás	34.753	21.944	78.189	6.670	15,7%	1.319.053	14.833.324	13.956.864
Goianápolis	14.700	66.998	21.347	21.175	4,8%	2.019.511	26.598.000	28.358.820
GoianDIRA	20.122	37.762	19.991	29.609	14,3%	3.197.308	24.593.383	14.789.027
Goianésia	18.620	538.835	122.039	233.337	8,9%	39.684.354	144.719.274	136.677.069
GoIânia	32.209	28.379.914	36.554	6.516.717	0,5%	1.607.346.840	3.146.051.766	4.034.117.079
Goianira	19.641	350.867	12.911	185.944	10,7%	20.142.686	79.709.088	80.795.318
GoIás	16.933	181.944	89.165	24.609	-1,6%	4.292.648	59.044.441	59.434.571
Goiatuba	43.031	536.656	410.216	246.164	12,8%	19.386.684	101.149.721	120.440.277
Gouvelândia	33.660	40.981	84.047	26.232	18,7%	2.308.539	19.009.779	20.200.882
Guapó	11.897	68.981	23.133	16.741	2,4%	4.381.635	30.778.240	30.689.388
Guaraíta	13.576	6.273	9.628	1.130	6,4%	320.262	9.815.915	9.983.152
Guarani de Goiás	10.616	8.310	13.185	2.556	4,6%	1.706.270	13.283.744	14.644.382
Guarinos	21.832	11.072	12.902	8.423	25,7%	899.275	10.911.803	11.080.107
Heitorai	12.140	11.610	14.182	2.139	3,9%	583.719	10.445.743	11.053.981
Hidrolândia	36.400	340.193	64.311	143.976	21,2%	10.571.651	48.108.408	48.734.156
Hidrolina	14.156	13.228	19.790	2.703	1,2%	176.925	11.948.861	11.872.821
Iaciara	10.710	46.240	34.597	6.271	5,7%	8.519.498	29.265.476	32.299.797
Inaciolândia	34.727	47.947	112.488	15.231	18,9%	3.630.227	17.074.489	20.634.287
Indiara	21.967	113.112	77.831	55.967	2,5%	7.852.498	36.011.650	36.376.252
Inhumas	18.933	419.906	134.874	170.663	2,8%	18.064.895	90.371.281	98.245.993
Ipameri	44.237	291.687	368.647	330.877	16,6%	13.032.687	66.256.108	69.533.720
Ipiranga de Goiás	18.285	8.855	27.081	2.594	11,9%	220.333	10.931.369	10.642.092
Iporá	18.041	305.389	49.034	62.809	6,2%	10.414.708	51.560.760	58.082.336
Israelândia	15.650	12.235	15.161	2.279	6,7%	531.365	10.604.720	11.155.355
Itaberaí	26.430	417.058	147.553	230.602	9,2%	13.730.749	78.129.482	81.659.606
Itaguari	12.565	20.627	11.825	3.248	2,6%	1.229.831	12.372.452	13.227.178
Itaguaru	12.433	26.949	13.032	3.180	4,2%	1.789.144	13.196.320	13.864.672
Itajá	20.693	27.217	42.668	3.116	3,0%	2.987.564	17.764.889	18.929.435
Itapaci	15.214	109.279	52.926	71.101	5,1%	2.233.286	34.894.813	33.261.077
Itapirapuã	21.765	39.363	63.090	6.933	3,7%	1.857.741	21.588.446	17.924.334
Itapuranga	14.524	167.496	77.076	25.415	2,2%	7.894.545	39.162.201	46.373.100
Itarumã	32.935	36.706	102.316	50.127	21,7%	5.169.178	27.523.387	30.518.813
Itauçu	14.219	48.828	16.146	21.540	-3,0%	3.378.655	16.137.008	21.172.913
Itumbiara	40.477	1.696.056	323.896	1.248.309	3,2%	48.356.605	226.158.021	279.405.680
Ivolândia	32.393	8.324	34.040	25.555	20,2%	983.590	13.416.186	18.455.263
Jandaia	41.229	56.922	93.357	64.304	14,4%	3.363.695	20.223.136	21.580.311
Jaraguá	13.390	275.944	76.569	71.329	-1,1%	13.124.063	68.342.300	76.438.451
Jataí	41.620	1.558.401	969.787	781.122	6,2%	68.137.132	275.392.948	289.290.367
Jaupaci	15.168	10.728	16.025	2.478	10,7%	491.322	10.852.804	10.919.365
Jesúpolis	10.586	6.475	5.344	1.351	2,3%	898.056	10.025.351	9.933.422
Joviânia	28.443	81.597	76.349	11.628	14,2%	2.711.830	19.939.986	20.569.401
Jussara	22.219	182.615	120.124	22.624	2,1%	9.523.203	39.621.516	44.683.818
Lagoa Santa	26.051	10.342	13.365	3.170	7,8%	701.767	10.154.374	10.161.293
Leopoldo de Bulhões	23.784	30.611	100.497	16.519	6,7%	2.642.097	17.918.573	19.169.829
Luziânia	17.471	1.247.423	332.040	896.319	5,4%	73.219.938	325.735.213	304.612.851

Município	PIB per capita	Serviços	Agro	Indústria	Evolução PIB	Recursos próprios	Receita	Despesa
Mairipotaba	23.085	9.611	29.122	2.370	18,3%	530.087	10.872.522	10.242.665
Mambai	9.425	30.496	2.968	8.115	4,0%	1.102.352	16.768.137	16.111.803
Mara Rosa	17.278	64.818	45.508	15.801	5,1%	1.705.266	22.027.427	22.696.012
Marzagão	17.084	13.501	7.386	2.077	0,2%	311.318	9.341.853	11.290.428
Matrinchã	21.738	28.732	40.729	4.467	11,6%	1.571.566	14.108.842	14.745.816
Maurilândia	14.248	55.518	62.641	10.739	2,0%	1.387.183	22.575.886	25.778.443
Mimoso de Goiás	15.275	6.288	19.469	1.948	-5,8%	1.115.312	11.721.538	11.831.767
Minaçu	32.202	195.537	37.485	581.911	4,9%	18.055.972	93.092.269	95.545.865
Mineiros	36.704	851.973	477.335	464.288	8,5%	46.151.312	176.776.441	185.106.648
Moiporá	20.486	6.172	15.332	1.403	6,2%	296.792	9.607.254	9.586.710
Monte Alegre de Goiás	9.732	16.331	29.022	2.342	5,2%	568.447	13.858.412	13.855.163
Montes Claros de Goiás	34.807	77.315	148.126	13.370	6,4%	4.293.136	25.788.150	25.670.738
Montividiu	59.011	200.611	391.683	43.506	11,3%	6.142.622	43.151.605	48.619.447
Montividiu do Norte	13.920	13.085	24.307	2.689	8,7%	257.984	13.149.049	13.368.080
Morrinhos	27.621	466.187	264.588	236.173	5,6%	21.716.212	85.521.031	95.201.831
Morro Agudo de Goiás	15.197	8.173	12.030	1.392	4,8%	831.545	10.178.895	10.131.596
Mossâmedes	16.565	16.699	32.825	4.925	3,0%	2.445.537	16.028.170	16.618.166
Mozarlândia	30.714	154.777	48.657	143.185	-0,9%	4.645.131	41.455.163	40.804.528
Mundo Novo	18.191	23.892	46.697	4.427	6,2%	517.780	17.708.284	17.987.910
Mutunópolis	15.123	12.182	24.345	2.110	7,1%	1.566.923	13.509.905	13.528.955
Nazário	19.144	51.176	24.858	42.067	9,3%	1.931.589	16.740.150	17.991.965
Nerópolis	23.209	260.356	20.288	162.172	3,7%	17.945.366	79.853.157	81.412.082
Niquelândia	20.464	290.087	119.985	270.382	-4,7%	13.583.131	107.838.184	126.200.609
Nova América	15.140	8.157	11.325	1.432	5,6%	478.254	11.093.619	11.102.619
Nova Aurora	22.073	9.220	12.306	13.727	16,4%	317.670	9.882.596	9.889.257
Nova Crixás	29.242	95.439	192.486	11.924	12,9%	6.017.603	44.383.560	40.693.036
Nova Glória	14.063	36.799	41.297	6.196	8,1%	451.901	13.233.022	13.002.342
Nova Iguaçu de Goiás	11.949	8.399	12.478	1.289	2,0%	235.054	10.711.659	10.802.620
Nova Roma	13.278	8.669	16.635	1.310	12,9%	1.021.783	12.974.010	12.967.933
Nova Veneza	17.486	48.788	13.387	51.525	10,1%	2.915.691	15.771.245	18.190.011
Novo Brasil	17.903	12.858	26.017	2.694	1,5%	1.226.845	11.799.412	12.228.642
Novo Gama	7.501	365.603	2.271	57.450	4,0%	15.686.147	86.632.301	133.818.586
Novo Planalto	16.866	16.761	31.220	3.779	6,2%	1.296.208	13.211.756	13.637.783
Orizona	30.024	136.824	196.500	41.473	10,9%	3.234.845	36.425.942	36.991.051
Ouro Verde de Goiás	21.972	14.337	46.338	5.417	0,6%	2.028.293	17.180.798	17.475.700
Ouvidor	95.795	105.130	14.331	351.773	36,2%	11.239.434	37.214.606	39.934.182
Padre Bernardo	15.678	162.312	158.315	30.312	13,2%	9.298.879	64.874.772	65.136.000
Palestina de Goiás	28.429	18.106	56.462	4.218	9,2%	748.498	13.122.522	15.026.745
Palmeiras de Goiás	30.668	270.490	105.485	262.210	3,3%	12.904.599	61.616.446	67.975.156
Palmelo	12.224	8.096	6.208	1.498	2,9%	164.858	10.235.687	10.339.957
Palminópolis	31.401	46.552	33.097	5.952	44,1%	2.225.220	15.658.666	15.944.718
Panamá	30.243	14.675	43.060	6.460	15,0%	488.380	11.535.822	11.497.829
Paranaiguara	18.279	50.872	71.649	8.131	12,1%	3.375.581	19.363.002	22.467.163
Paraúna	72.605	176.799	396.468	151.060	14,2%	8.154.978	44.099.642	43.851.486
Perolândia	134.920	57.800	180.463	146.189	16,3%	1.335.343	19.307.074	19.833.493
Petrolina de Goiás	12.733	50.379	30.405	6.977	4,4%	4.255.239	19.879.158	19.977.430

Município	PIB per capita	Serviços	Agro	Indústria	Evolução PIB	Recursos próprios	Receita	Despesa
Pilar de Goiás	60.385	25.034	26.451	72.938	17,3%	3.940.852	16.095.359	16.074.276
Piracanjuba	29.862	241.615	290.562	63.486	6,3%	14.021.711	53.563.776	61.597.111
Piranhas	31.821	143.936	77.733	56.556	8,5%	5.297.766	24.924.327	26.864.054
Pirenópolis	14.120	153.440	66.908	20.082	-6,7%	4.745.544	42.382.854	78.766.428
Pires do Rio	25.488	359.526	72.318	155.833	8,7%	9.070.000	55.172.554	51.854.749
Planaltina	10.896	392.911	73.379	87.184	4,0%	19.057.217	136.234.929	162.850.812
Pontalina	25.000	152.834	156.612	44.265	4,8%	2.740.266	36.750.756	35.130.800
Porangatu	18.776	394.827	102.671	106.821	2,0%	18.473.024	85.994.589	92.263.432
Porteirão	61.808	36.782	152.343	13.757	16,8%	2.272.066	20.903.233	16.919.148
Portelândia	51.122	77.326	77.416	13.319	14,4%	1.041.070	16.863.738	16.859.028
Posse	13.191	231.133	30.800	42.413	4,4%	12.255.513	67.095.096	59.301.752
Professor Jamil	14.954	16.201	13.318	3.376	-8,5%	476.017	10.601.503	11.025.246
Quirinópolis	33.075	538.070	290.882	456.442	9,1%	32.084.489	106.236.492	118.875.575
Rialma	17.330	95.152	15.155	20.189	8,3%	1.350.933	24.121.396	22.889.319
Rianópolis	18.825	37.130	8.496	14.728	-7,1%	761.322	13.745.629	12.563.133
Rio Quente	68.262	183.711	9.714	17.071	3,1%	8.412.785	24.442.255	26.337.288
Rio Verde	39.289	3.524.445	1.294.402	1.725.588	6,2%	149.098.187	615.820.631	645.222.999
Rubiataba	20.752	149.521	50.106	107.643	10,2%	6.956.573	43.143.478	45.155.674
Sanclerlândia	16.517	60.196	21.365	10.061	0,5%	2.482.372	15.407.402	20.807.200
Santa Bárbara de Goiás	14.795	29.943	14.396	17.945	-9,0%	1.673.481	13.647.138	14.272.452
Santa Cruz de Goiás	34.771	15.822	73.318	4.210	5,0%	1.056.712	11.727.558	12.018.848
Santa Fé de Goiás	39.387	52.683	36.651	73.283	1,4%	2.287.527	16.928.182	18.687.478
Santa Helena de Goiás	26.845	385.107	238.094	181.879	4,6%	15.786.811	78.594.766	81.201.180
Santa Isabel	19.789	11.927	40.742	3.645	8,7%	2.138.543	13.309.471	14.477.339
Santa Rita do Araguaia	18.526	61.055	39.472	7.364	7,5%	1.177.944	14.859.345	14.958.184
Sta Rita do Novo Destino	20.572	9.649	37.724	3.333	15,5%	566.819	12.010.341	11.984.815
Santa Rosa de Goiás	15.966	10.787	13.841	2.372	3,9%	1.435.929	11.897.519	12.083.389
Santa Tereza de Goiás	14.958	16.041	17.774	2.133	5,7%	404.030	13.044.313	12.706.331
Sta Terezinha de Goiás	13.240	54.130	25.316	5.540	5,1%	2.376.716	19.073.576	19.946.321
Santo Antônio da Barra	37.197	24.812	54.044	68.637	8,6%	1.680.756	15.886.475	16.973.734
Santo Antônio de Goiás	22.391	29.378	11.849	55.477	-3,7%	11.809.528	107.209.136	121.321.812
Sto Antônio Descoberto	8.321	235.967	14.874	39.992	4,0%	3.771.710	16.624.855	17.162.174
São Domingos	11.816	34.455	32.005	28.847	8,1%	4.174.603	25.889.180	25.337.606
São Francisco de Goiás	14.625	37.412	17.155	5.574	1,4%	1.616.212	14.401.686	14.530.542
São João da Paraúna	29.901	8.527	23.737	2.482	7,0%	1.618.835	20.516.254	22.272.642
São João d'Aliança	23.187	74.181	137.217	14.274	18,3%	362.762	10.761.283	10.761.283
São Luís de Mtes Belos	23.906	351.676	41.453	207.137	13,6%	15.072.803	59.645.532	67.676.336
São Luíz do Norte	18.096	32.600	26.566	4.937	10,2%	1.949.556	16.011.253	18.771.482
São Miguel do Araguaia	22.636	224.032	132.645	27.084	9,8%	10.076.914	52.297.894	60.386.086
São Miguel Passa Quatro	32.026	21.205	77.752	6.663	11,0%	2.105.197	14.303.344	14.353.902
São Patrício	17.278	7.222	14.226	1.887	6,6%	1.126.970	10.173.906	11.020.963
São Simão	121.806	184.441	23.802	2.012.681	2,9%	6.048.864	77.529.087	79.127.865
Senador Canedo	33.136	1.341.747	8.846	1.126.029	19,3%	65.152.070	321.605.156	358.046.272
Serranópolis	52.079	94.989	187.285	95.117	22,6%	5.061.342	26.766.350	26.846.415
Silvânia	30.458	224.487	236.495	33.093	10,8%	14.151.922	51.266.009	57.064.092
Simolândia	13.217	42.479	8.560	4.427	9,3%	1.841.163	14.459.239	15.119.512

Município	PIB <i>per capita</i>	Serviços	Agro	Indústria	Evolução PIB	Recursos próprios	Receita	Despesa
Sítio d'Abadia	12.331	5.576	16.075	1.631	0,6%	1.022.086	11.253.146	11.358.229
Taquaral de Goiás	15.610	14.729	17.376	4.991	0,6%	1.522.475	12.731.490	13.959.655
Teresina de Goiás	8.935	9.012	2.608	1.356	4,3%	365.876	11.838.676	11.883.711
Terezópolis de Goiás	24.369	88.047	7.173	31.193	7,8%	1.404.452	17.539.671	18.666.359
Três Ranchos	15.080	16.449	6.710	2.577	0,2%	1.277.602	14.603.347	14.153.822
Trindade	16.277	775.959	43.677	523.711	9,8%	35.158.570	148.043.993	151.780.966
Trombas	12.673	8.889	17.215	1.201	8,1%	437.893	13.884.921	13.628.783
Turvânia	18.252	18.343	41.393	4.608	1,2%	836.052	14.821.858	14.640.645
Turvelândia	81.567	48.550	136.191	178.137	17,1%	3.193.015	25.553.534	24.663.361
Uirapuru	14.815	8.041	18.831	1.302	5,5%	225.649	9.603.699	12.540.008
Uruçu	18.774	392.825	64.059	82.597	1,9%	11.889.523	60.904.259	70.097.520
Uruana	14.344	75.747	54.559	10.425	10,6%	3.560.514	26.825.367	36.424.137
Urutaí	26.599	13.771	47.162	3.055	-0,6%	1.458.366	14.700.132	14.749.052
Valparaíso de Goiás	14.700	1.245.114	426	287.258	7,7%	65.577.972	242.921.081	239.009.744
Varjão	15.140	13.637	22.985	2.371	4,0%	1.403.467	11.507.581	12.390.031
Vianópolis	27.534	137.090	131.262	25.269	11,1%	6.162.795	30.427.507	34.592.057
Vicentinópolis	41.610	100.499	150.950	39.106	11,8%	3.774.887	21.803.520	24.036.712
Vila Boa	23.565	27.734	49.400	15.248	20,9%	1.727.172	15.892.530	15.919.277
Vila Propício	37.431	31.641	136.002	13.494	23,4%	810.158	17.043.694	17.329.305

Fontes: Instituto Mauro Borges e Tribunal de Contas dos Municípios-GO.

Elaboração: Instituto Mauro Borges/Segplan-GO/Gerência de Estudos Socioeconômicos e Especiais – 2018.

7.2 Tabela 9 – IDM Trabalho: Variáveis Originais

Município	Pop 18 a 64	Empregos formais (18 a 64)	Trabalhadores formais com formação em nível Médio ou Superior	Varição do número de empregos formais	Remuneração mediana
Abadia de Goiás	5.405	1.801	1347	-1,68%	1.394,88
Abadiânia	12.537	2.373	1982	1,76%	1.352,95
Acreúna	14.490	3.136	1948	-4,04%	1.636,87
Adelândia	1.726	373	200	18,13%	1.339,62
Água Fria de Goiás	3.591	891	580	2,19%	1.558,62
Água Limpa	1.289	411	185	6,42%	1.105,66
Águas Lindas de Goiás	124.855	12.201	9371	1,74%	1.222,90
Alexânia	16.989	5.125	3963	8,50%	1.339,70
Aloândia	1.347	243	138	0,41%	1.300,00
Alto Horizonte	3.775	1.788	1344	-6,32%	1.700,52
Alto Paraíso de Goiás	4.739	1.293	917	4,12%	1.299,82
Alvorada do Norte	5.347	962	715	2,23%	1.286,96
Amaralina	2.523	300	176	3,12%	1.405,29
Americano do Brasil	3.947	473	324	-4,41%	1.081,92
Amorinópolis	2.263	343	201	5,97%	1.420,00
Anápolis	247.662	93.612	72850	-1,82%	1.620,87
Anhanguera	717	166	106	0,30%	1.669,33
Anicuns	14.766	3.133	1683	-4,35%	1.305,20
Aparecida de Goiânia	359.541	109.146	75150	-0,02%	1.500,00
Aparecida do Rio Doce	1.667	742	420	5,22%	1.305,00
Aporé	2.712	1.068	377	7,15%	1.874,00
Araçu	2.504	469	288	7,96%	1.159,15
Aragarças	13.212	1.354	1025	2,25%	1.404,39
Aragoiânia	6.303	936	579	-5,40%	1.279,34
Araguapaz	5.195	820	494	2,30%	1.405,50
Arenópolis	1.975	577	335	1,94%	1.500,00
Aruanã	5.829	1.058	558	5,51%	1.623,54
Aurilândia	2.281	382	215	2,27%	1.394,14
Avelinópolis	1.629	378	176	-8,69%	1.066,07
Baliza	3.168	249	139	-4,04%	1.494,55
Barro Alto	6.910	3.034	2375	4,81%	1.886,50
Bela Vista de Goiás	18.912	5.592	3680	2,48%	1.503,70
Bom Jardim de Goiás	5.819	716	495	-2,33%	1.405,50
Bom Jesus de Goiás	15.671	3.169	1633	-3,25%	1.521,17
Bonfinópolis	5.757	691	432	5,03%	1.280,42
Bonópolis	2.698	570	275	1,31%	1.710,65
Brazabrantes	2.414	508	370	-7,15%	1.389,54
Britânia	3.821	857	387	4,80%	1.500,00
Buriti Alegre	6.095	2.219	1156	1,39%	1.500,64
Buriti de Goiás	1.795	470	314	4,88%	980
Buritinópolis	2.167	262	208	-8,96%	1.527,94
Cabeceiras	5.051	902	551	-0,49%	1.405,50
Cachoeira Alta	7.967	2.190	1273	0,98%	1.642,67
Cachoeira de Goiás	904	252	140	-11,46%	1.456,38
Cachoeira Dourada	5.428	2.208	1334	5,77%	2.442,66
Caçu	10.246	3.718	2150	3,83%	1.760,20
Caiapônia	12.313	2.192	1276	1,28%	1.754,57
Caldas Novas	55.682	22.894	14480	1,64%	1.441,56
Caldazinha	2.504	421	235	12,92%	1.296,02
Campestre de Goiás	2.434	396	232	5,85%	1.443,21
Campinaçu	2.473	90	54	-48,43%	1.120,47
Campinorte	7.997	1.203	807	-2,90%	1.299,46
Campo Alegre de Goiás	4.495	1.422	700	3,42%	1.681,81
Campo Limpo de Goiás	4.462	1.162	673	8,84%	1.268,90
Campos Belos	12.469	2.196	1637	-1,72%	1.267,50

Município	Pop 18 a 64	Empregos formais (18 a 64)	Trabalhadores formais com formação em nível Médio ou Superior	Varição do número de empregos formais	Remuneração mediana
Campos Verdes	2.281	461	356	-0,84%	1.115,40
Carmo do Rio Verde	6.526	1.198	864	2,01%	1.455,67
Castelândia	2.431	385	215	2,80%	1.350,52
Catalão	69.148	24.275	19377	-1,73%	1.730,23
Caturai	3.301	485	271	7,61%	1.365,57
Cavalcante	5.752	864	564	-1,30%	1.311,80
Ceres	15.121	5.054	4067	-0,67%	1.445,22
Cezarina	5.641	1.423	1002	-1,52%	1.500,00
Chapadão do Céu	5.967	4.464	2309	3,07%	2.812,85
Cidade Ocidental	42.356	4.501	3305	3,75%	1.419,22
Cocalzinho de Goiás	12.452	1.576	1003	-1,42%	1.434,28
Colinas do Sul	2.215	305	213	-3,54%	1.708,32
Córrego do Ouro	1.649	417	248	4,33%	1.200,00
Corumbá de Goiás	6.988	1.187	657	7,33%	1.405,50
Corumbaíba	6.124	2.419	1257	8,00%	1.449,81
Cristalina	35.110	12.188	6272	1,95%	1.627,13
Cristianópolis	1.971	498	254	-2,45%	1.405,50
Crixás	11.242	3.660	2638	-7,14%	2.172,43
Cromínia	2.367	498	234	2,58%	1.233,40
Cumari	1.938	308	185	-3,15%	1.429,03
Damianópolis	2.183	266	188	1,13%	1.012,63
Damolândia	2.030	290	139	-13,02%	1.236,84
Davinópolis	1.363	444	358	3,71%	1.405,55
Diorama	1.680	260	170	-3,08%	1.438,85
Divinópolis de Goiás	3.096	350	236	-9,60%	1.267,50
Doverlândia	5.195	1.013	416	-2,08%	1.490,00
Edealina	2.524	698	427	-22,09%	1.760,37
Edeia	8.250	3.218	2040	-2,99%	2.060,14
Estrela do Norte	2.300	347	204	-8,47%	1.395,76
Faina	4.605	723	409	0,07%	1.296,90
Fazenda Nova	3.999	701	405	-1,43%	1.136,40
Firminópolis	8.560	1.065	830	-1,22%	1.222,17
Flores de Goiás	9.860	1.015	612	4,35%	1.561,67
Formosa	75.140	16.712	11972	4,12%	1.405,50
Formoso	3.045	394	246	-0,12%	1.340,00
Gameleira de Goiás	2.389	540	328	8,38%	1.418,32
Goianápolis	7.184	1.413	899	11,63%	1.419,60
GoianDIRA	3.541	580	368	1,03%	1.406,27
Goianésia	44.629	14.176	9094	4,44%	1.444,43
Goiania	1.000.472	584.080	481815	0,21%	1.731,59
Goianira	26.816	5.750	3678	-0,97%	1.478,65
Goiás	16.029	3.720	2324	7,22%	1.450,22
Goiatuba	22.385	9.135	4705	3,96%	1.876,96
Gouvelândia	3.578	640	267	8,45%	1.436,29
Guapó	9.519	1.571	1145	6,60%	1.230,25
Guaraíta	1.498	266	178	5,23%	1.428,52
Guarani de Goiás	2.629	422	272	20,71%	1.198,39
Guarinos	1.335	217	129	0,44%	1.171,25
Heitorai	2.481	381	217	1,76%	1.035,21
Hidrolândia	13.197	4.332	2428	5,63%	1.472,31
Hidrolina	2.561	390	216	3,60%	1.115,40
Iaciara	8.114	1.130	756	-0,26%	1.500,00
Inaciolândia	3.902	679	392	-5,55%	1.434,93
Indiara	9.955	2.719	1862	5,24%	1.583,33
Inhumas	35.269	10.314	5739	2,95%	1.354,60
Ipameri	17.599	4.908	2350	1,83%	1.539,44
Ipiranga de Goiás	1.946	356	263	-2,95%	1.307,22

Município	Pop 18 a 64	Empregos formais (18 a 64)	Trabalhadores formais com formação em nível Médio ou Superior	Varição do número de empregos formais	Remuneração mediana
Iporá	21.446	4.858	3611	4,94%	1.509,90
Israelândia	1.998	337	186	-12,11%	1.331,21
Itaberaí	27.258	9.225	5125	2,20%	1.282,05
Itaguari	3.086	519	370	-2,02%	1.200,00
Itaguaru	3.622	458	337	-3,95%	1.218,10
Itajá	3.214	847	426	0,88%	1.280,73
Itapaci	14.195	2.620	1681	3,50%	1.405,50
Itapirapuã	4.219	1.223	723	3,72%	1.250,00
Itapuranga	17.823	3.433	2745	4,63%	1.125,18
Itarumã	4.560	1.099	416	3,53%	1.568,53
Itauçu	5.984	1.062	636	10,96%	1.226,01
Itumbiara	68.627	27.970	18101	0,39%	1.601,28
Ivolândia	1.682	386	238	-1,23%	1.554,19
Jandaia	4.100	1.665	833	3,18%	1.873,84
Jaraguá	31.525	5.607	2884	-4,95%	1.408,08
Jataí	64.033	20.497	11115	0,27%	1.730,90
Jaupaci	2.010	396	256	10,33%	1.208,67
Jesúpolis	1.577	233	152	-5,13%	1.031,69
Joviânia	4.963	824	493	-2,36%	1.676,36
Jussara	12.773	3.387	2333	2,98%	1.415,20
Lagoa Santa	987	285	182	40,70%	1.651,45
Leopoldo de Bulhões	5.395	1.672	730	8,28%	1.501,34
Luziânia	127.051	20.926	15019	-3,24%	1.462,59
Mairipotaba	1.625	289	172	0,51%	1.349,64
Mambai	4.937	555	381	-2,81%	1.304,66
Mara Rosa	6.639	1.189	792	2,64%	1.267,62
Marzagão	1.412	305	161	13,00%	1.335,22
Matrinchã	3.028	657	326	-3,97%	1.436,55
Maurilândia	8.449	1.234	658	-9,82%	1.703,26
Mimoso de Goiás	1.750	423	205	-7,60%	1.402,75
Minaçu	20.214	2.948	2408	-15,85%	1.493,34
Mineiros	41.672	17.091	8891	0,83%	1.718,75
Moiporá	1.080	272	179	-2,10%	1.471,09
Monte Alegre de Goiás	4.996	537	340	-1,71%	1.171,25
Montes Claros de Goiás	5.561	1.603	819	-2,67%	1.656,41
Montividiu	8.463	2.390	1214	-3,04%	1.874,00
Montividiu do Norte	2.809	379	206	11,55%	1.420,08
Morrinhos	30.078	9.648	5512	10,69%	1.545,50
Morro Agudo de Goiás	1.546	287	216	10,81%	1.436,75
Mossâmedes	3.175	688	487	-0,14%	1.147,20
Mozarlândia	9.930	3.404	2486	-0,52%	1.500,00
Mundo Novo	3.657	873	502	-0,50%	1.488,00
Mutunópolis	2.556	357	162	-2,79%	1.589,19
Nazário	5.866	1.374	797	1,43%	1.574,10
Nerópolis	18.629	6.246	4392	-0,64%	1.332,59
Niquelândia	29.922	5.272	3568	-12,39%	1.498,85
Nova América	1.558	427	249	8,41%	1.180,70
Nova Aurora	1.378	253	157	7,18%	1.364,95
Nova Crixás	8.438	2.538	1221	4,18%	1.696,00
Nova Glória	5.470	659	494	3,71%	1.182,25
Nova Iguaçu de Goiás	1.954	250	151	6,57%	1.087,00
Nova Roma	2.122	271	102	-1,92%	1.450,00
Nova Veneza	6.134	1.601	892	1,00%	1.399,36
Novo Brasil	2.179	518	304	1,54%	967
Novo Gama	70.019	4.586	3992	26,44%	1.467,42
Novo Planalto	2.953	530	304	-2,85%	1.405,50
Orizona	10.338	2.848	1757	0,78%	1.319,89

Município	Pop 18 a 64	Empregos formais (18 a 64)	Trabalhadores formais com formação em nível Médio ou Superior	Varição do número de empregos formais	Remuneração mediana
Ouro Verde de Goiás	2.729	451	194	-4,77%	1.408,45
Ouvidor	4.114	1.642	1352	2,85%	3.486,26
Padre Bernardo	19.478	2.942	1775	4,98%	1.406,00
Palestina de Goiás	2.450	382	182	6,24%	1.669,49
Palmeiras de Goiás	18.381	6.735	4103	-0,47%	1.393,25
Palmelo	1.526	339	274	9,54%	1.334,35
Palminópolis	2.520	607	361	2,96%	1.420,08
Panamá	1.732	446	249	7,72%	1.426,41
Paranaiguara	6.385	1.011	477	6,26%	1.406,00
Paraúna	7.329	2.990	1363	4,20%	1.489,73
Perolândia	2.046	1.608	736	-0,85%	2.159,65
Petrolina de Goiás	7.253	975	561	-1,73%	1.161,46
Pilar de Goiás	1.740	952	675	-1,62%	2.135,94
Piracanjuba	16.443	3.389	1737	1,04%	1.531,06
Piranhas	7.339	1.457	713	-0,41%	1.539,02
Pirenópolis	16.149	3.924	2851	10,39%	1.350,25
Pires do Rio	20.506	7.012	4150	-0,22%	1.291,66
Planaltina	56.779	7.455	6116	3,41%	1.554,13
Pontalina	11.856	2.789	1375	5,19%	1.277,67
Porangatu	29.315	6.823	5055	5,46%	1.315,54
Porteirão	2.498	631	273	-1,43%	1.630,73
Portelândia	2.685	777	271	10,23%	1.783,51
Posse	22.438	3.816	2944	0,55%	1.280,72
Professor Jamil	2.131	365	281	-4,47%	1.365,00
Quirinópolis	32.064	11.521	6862	-0,20%	1.874,00
Rialma	7.497	1.637	1237	8,84%	1.311,80
Rianópolis	3.036	605	384	-4,37%	1.496,19
Rio Quente	2.688	3.337	2057	0,27%	1.481,72
Rio Verde	144.485	56.339	36657	-0,66%	1.712,06
Rubiataba	13.134	3.818	2283	2,25%	1.673,89
Sanclerlândia	5.169	1.362	980	2,96%	1.000,00
Santa Bárbara de Goiás	4.139	911	620	-5,41%	1.264,95
Santa Cruz de Goiás	2.033	526	293	-5,63%	1.250,00
Santa Fé de Goiás	3.441	1.675	709	7,24%	1.737,26
Santa Helena de Goiás	25.615	6.698	3818	-2,01%	1.461,72
Santa Isabel	2.628	410	210	0,60%	1.293,15
Santa Rita do Araguaia	5.317	704	345	-4,83%	1.694,45
Santa Rita do Novo Destino	2.293	618	281	10,30%	1.405,50
Santa Rosa de Goiás	1.815	317	184	-2,71%	1.279,19
Santa Tereza de Goiás	2.302	437	268	0,92%	1.366,92
Santa Terezinha de Goiás	6.420	818	385	-7,35%	1.167,86
Santo Antônio da Barra	3.103	1.048	468	-4,61%	2.006,75
Santo Antônio de Goiás	3.812	1.937	1414	1,13%	1.552,32
Santo Antônio do Descoberto	45.155	6.012	4559	14,38%	1.342,64
São Domingos	7.812	764	490	0,12%	1.400,00
São Francisco de Goiás	4.071	890	590	0,67%	1.228,83
São João da Paraúna	996	231	137	-57,37%	1.324,41
São João d'Aliança	7.693	1.357	693	115,89%	1.406,21
São Luís de Montes Belos	22.167	5.827	4436	2,26%	1.405,50
São Luís do Norte	3.221	565	454	1,34%	1.384,39
São Miguel do Araguaia	15.047	2.926	1647	-4,73%	1.600,00
São Miguel do Passa Quatro	2.626	655	335	-0,60%	1.206,63
São Patrício	1.356	1.089	443	-4,26%	2.259,08
São Simão	13.407	3.490	2145	2,24%	1.606,79
Senador Canedo	68.345	17.651	11477	3,58%	1.494,30
Serranópolis	5.448	2.035	981	8,38%	1.709,22
Silvânia	13.650	3.422	1990	2,92%	1.419,88

Município	Pop 18 a 64	Empregos formais (18 a 64)	Trabalhadores formais com formação em nível Médio ou Superior	Varição do número de empregos formais	Remuneração mediana
Simolândia	4.198	613	472	-5,71%	1.249,33
Sítio d'Abadia	1.918	298	164	2,62%	1.171,25
Taquaral de Goiás	2.593	638	406	-1,86%	1.072,34
Teresina de Goiás	1.919	297	190	1,19%	1.124,40
Terezópolis de Goiás	4.890	1.032	762	-5,67%	1.418,11
Três Ranchos	1.939	463	278	1,42%	1.405,50
Trindade	79.841	14.948	10187	1,13%	1.447,22
Trombas	2.301	368	203	4,88%	1.014,00
Turvânia	3.207	513	344	-1,60%	1.202,60
Turvelândia	3.212	2.424	909	2,51%	2.166,24
Uirapuru	1.890	321	209	5,16%	1.507,25
Uruaçu	26.086	5.960	4636	2,26%	1.416,26
Uruana	9.426	932	514	10,28%	1.381,55
Urutaí	2.093	878	663	-2,26%	1.728,00
Valparaíso de Goiás	104.729	16.437	13301	-2,20%	1.491,51
Varjão	2.553	447	199	-7,66%	1.400,00
Vianópolis	9.036	2.225	1086	-0,22%	1.494,02
Vicentinópolis	5.593	1.969	912	1,17%	2.073,48
Vila Boa	3.694	848	305	5,27%	1.264,95
Vila Propício	3.622	931	437	11,00%	1.379,70

Fonte: RAIS/Ministério do Trabalho e Emprego e Instituto Mauro Borges.

Elaboração: Instituto Mauro Borges/Segplan-GO/Gerência de Estudos Socioeconômicos e Especiais – 2018.

7.3 Tabela 10 – IDM Infraestrutura: Variáveis Originais

Município	População estimada 2017	Nº ligações de água	Nº de ligações de energia	Fixo	Internet	Nº de ligações de esgoto
Abadia de Goiás	8.190	2.955	4.340	929	725	1.097
Abadiânia	18.734	3.907	3.588	904	580	3.152
Acreúna	22.109	6.603	7.095	2.033	1.173	2.500
Adelândia	2.574	1.011	873	116	133	1
Água Fria de Goiás	5.620	1.398	976	196	87	0
Água Limpa	1.979	742	738	111	92	0
Águas Lindas de Goiás	195.147	64.643	67.303	13.276	14.427	1.616
Alexânia	26.774	8.379	8.741	1.759	1.472	1
Aloândia	2.080	903	834	118	57	0
Alto Horizonte	5.754	2.062	1.812	278	183	0
Alto Paraíso de Goiás	7.525	3.017	2.258	1.151	1.045	0
Alvorada do Norte	8.666	3.192	2.667	360	775	84
Amaralina	3.758	623	528	83	219	0
Americano do Brasil	6.026	2.316	2.143	361	333	0
Amorinópolis	3.436	1.362	1.002	136	68	0
Anápolis	375.255	132.529	146.212	34.839	58.197	74.263
Anhanguera	1.127	555	494	162	161	0
Anicuns	21.792	7.150	6.325	1.493	1.062	3.009
Aparecida de Goiânia	540.851	125.787	187.164	74.566	90.818	50.350
Aparecida do Rio Doce	2.527	1.165	897	184	111	1.135
Aporé	4.150	1.504	1.179	198	88	0
Araçu	3.755	1.622	1.545	291	317	0
Aragarças	19.917	7.537	6.902	1.790	1.168	0
Aragoiânia	9.751	2.906	4.056	512	326	0
Araguapaz	7.888	2.407	2.304	407	365	1.483
Arenópolis	2.988	1.154	991	282	228	0
Aruanã	9.110	3.635	3.927	785	570	1.280
Aurilândia	3.451	1.438	1.279	373	236	0
Avelinópolis	2.506	1.037	895	205	169	1
Baliza	4.656	675	532	80	47	0
Barro Alto	10.409	3.260	2.550	442	550	0
Bela Vista de Goiás	28.426	9.066	10.421	2.318	3.775	4.889
Bom Jardim de Goiás	8.921	2.981	2.783	542	571	0
Bom Jesus de Goiás	23.973	7.708	7.947	2.553	1.917	8.234
Bonfinópolis	9.029	3.589	3.379	609	589	0
Bonópolis	4.135	643	588	158	124	0
Brazabrantes	3.606	1.660	1.230	387	326	0
Britânia	5.833	2.181	2.120	570	368	1.790
Buriti Alegre	9.565	4.649	4.587	1.275	776	632
Buriti de Goiás	2.596	1.267	913	108	136	0
Buritinópolis	3.404	910	818	69	78	0
Cabeceiras	7.950	2.538	2.213	237	664	0
Cachoeira Alta	11.999	3.755	3.497	748	377	0
Cachoeira de Goiás	1.422	397	548	113	69	4
Cachoeira Dourada	8.395	2.468	2.458	1.395	1.073	1.680
Caçu	15.275	4.746	4.372	1.553	1.162	4.570
Caiapônia	18.523	6.208	5.005	997	531	5.332
Caldas Novas	84.661	22.569	53.145	12.012	7.926	12.583
Caldazinha	3.705	1.073	1.163	168	103	0
Campestre de Goiás	3.631	1.048	959	150	104	0
Campinaçu	3.756	1.193	1.048	171	146	0
Campinorte	12.331	4.350	4.352	832	1.651	0
Campo Alegre de Goiás	7.136	2.214	1.956	470	385	0
Campo Limpo de Goiás	7.333	2.179	2.168	178	170	0
Campos Belos	19.829	7.616	6.182	1.945	1.336	5.498
Campos Verdes	3.494	1.670	1.633	216	291	0

Município	População estimada 2017	Nº ligações de água	Nº de ligações de energia	Fixo	Internet	Nº de ligações de esgoto
Carmo do Rio Verde	9.871	3.293	3.198	587	492	0
Castelândia	3.630	1.370	1.348	331	265	0
Catalão	102.203	29.854	39.391	15.851	15.366	15.815
Caturai	5.052	1.728	1.678	407	235	0
Cavalcante	9.861	2.547	2.149	566	492	0
Ceres	22.207	9.246	8.473	2.799	3.100	7.161
Cezarina	8.391	3.005	2.499	443	316	0
Chapadão do Céu	9.059	2.208	3.119	871	423	1.591
Cidade Ocidental	66.624	29.057	26.085	5.144	8.406	9.762
Cocalzinho de Goiás	19.587	6.702	3.012	846	877	0
Colinas do Sul	3.548	703	900	147	146	1
Córrego do Ouro	2.534	813	779	129	98	0
Corumbá de Goiás	11.111	1.963	2.488	543	604	71
Corumbaíba	9.328	3.292	2.991	741	894	2.727
Cristalina	55.232	12.683	12.086	4.897	5.668	4.006
Cristianópolis	3.041	1.381	1.190	232	135	0
Crixás	16.931	4.724	4.724	856	393	0
Cromínia	3.623	1.391	1.188	265	119	0
Cumari	2.990	1.193	1.114	261	238	0
Damianópolis	3.402	1.249	960	113	72	3
Damolândia	2.942	1.084	990	379	324	0
Davinópolis	2.141	884	821	100	65	0
Diorama	2.556	741	655	129	104	0
Divinópolis de Goiás	5.020	1.685	1.406	231	97	0
Doverlândia	7.798	2.748	2.263	439	755	0
Edealina	3.827	1.549	1.426	183	79	0
Edeia	12.252	4.484	4.131	744	367	4.388
Estrela do Norte	3.394	1.315	1.217	289	298	0
Faina	6.987	1.143	1.441	176	160	9
Fazenda Nova	6.113	1.940	1.800	344	165	0
Firminópolis	12.930	3.863	3.349	1.045	948	0
Flores de Goiás	15.050	1.237	1.168	230	383	0
Formosa	115.673	37.019	36.099	11.771	10.755	27.420
Formoso	4.660	1.797	1.503	383	288	0
Gameleira de Goiás	3.773	870	592	88	91	0
Goianápolis	11.089	4.378	4.510	786	726	0
GoianDIRA	5.620	2.199	1.865	867	887	0
Goianésia	67.497	20.088	23.055	4.681	9.965	19.050
Goiania	1.466.352	538.941	590.039	228.339	388.909	416.671
Goianira	41.055	14.734	22.463	5.579	4.811	5.235
Goiás	24.262	9.544	8.280	2.894	3.269	4.804
Goiatuba	34.412	12.598	12.460	3.955	3.432	6.038
Gouvelândia	5.653	1.492	1.763	242	101	0
Guapó	14.536	6.284	5.075	1.469	1.155	3.224
Guaraíta	2.227	798	719	65	34	0
Guarani de Goiás	4.173	797	691	88	63	0
Guarinos	2.074	413	531	95	88	4
Heitorai	3.768	1.299	1.110	206	114	0
Hidrolândia	20.438	5.057	7.747	2.437	1.851	0
Hidrolina	3.881	1.290	1.197	186	573	1
Iaciara	13.689	3.608	3.034	474	344	2
Inaciolândia	6.160	1.958	2.204	804	580	0
Indiara	15.224	5.449	4.877	935	1.052	1
Inhumas	52.401	18.738	19.174	6.466	5.823	13.757
Ipameri	26.796	10.124	7.996	4.197	3.174	0
Ipiranga de Goiás	2.959	889	823	104	68	0
Iporá	32.370	14.773	13.432	3.497	3.917	5.139

Município	População estimada 2017	Nº ligações de água	Nº de ligações de energia	Fixo	Internet	Nº de ligações de esgoto
Israelândia	2.924	1.045	929	150	91	0
Itaberaí	40.833	13.241	13.921	3.116	2.326	7.758
Itaguari	4.745	2.022	1.956	232	152	0
Itaguaru	5.484	2.134	1.949	281	475	0
Itajá	4.911	1.735	1.512	570	368	0
Itapaci	21.654	6.464	7.147	929	1.841	0
Itapirapuã	6.418	2.685	2.357	772	619	0
Itapuranga	26.708	9.734	9.165	1.604	2.193	8.559
Itarumã	7.004	1.927	1.841	452	334	1
Itauçu	9.046	3.043	2.520	676	586	2.565
Itumbiara	102.612	36.463	38.569	22.238	16.682	36.926
Ivolândia	2.574	792	683	120	108	0
Jandaia	6.283	2.091	1.878	495	328	0
Jaraguá	48.177	15.763	14.718	2.697	3.409	4.269
Jataí	98.180	36.174	35.429	17.336	14.251	27.415
Jaupaci	3.020	1.250	1.055	216	124	0
Jesúpolis	2.480	929	836	69	27	0
Joviânia	7.490	2.812	2.546	448	645	2.646
Jussara	19.339	6.645	6.682	2.309	2.425	5.432
Lagoa Santa	1.486	733	566	176	149	649
Leopoldo de Bulhões	8.228	2.209	2.075	318	394	0
Luziânia	199.510	49.729	39.969	17.467	18.732	9.918
Mairipotaba	2.443	921	833	145	79	0
Mambaí	8.257	2.233	1.948	217	129	0
Mara Rosa	10.302	3.815	3.274	650	1.113	2.309
Marzagão	2.231	989	865	189	78	0
Matrinchã	4.512	1.051	1.238	231	111	3
Maurilândia	13.363	4.133	3.770	1.029	777	0
Mimoso de Goiás	2.715	630	554	58	35	515
Minaçu	30.883	10.252	9.433	2.373	2.637	5.341
Mineiros	62.625	16.624	23.066	8.135	6.576	15.525
Moiporá	1.679	649	383	95	169	0
Monte Alegre de Goiás	8.475	1.557	1.284	238	157	1
Montes Claros de Goiás	8.269	2.870	2.674	589	756	981
Montividiu	12.539	3.837	3.560	830	399	1.935
Montividiu do Norte	4.456	839	574	257	221	0
Morrinhos	45.443	18.514	16.660	5.454	3.322	12.534
Morro Agudo de Goiás	2.365	963	820	104	71	0
Mossâmedes	4.740	1.168	1.570	249	343	10
Mozarlândia	15.126	3.774	5.036	1.215	827	0
Mundo Novo	5.728	1.657	1.578	205	457	0
Mutunópolis	3.925	1.240	1.153	198	113	0
Nazário	8.852	3.647	2.738	772	551	0
Nerópolis	28.231	8.896	10.418	2.386	1.669	0
Niquelândia	45.992	12.638	12.885	1.857	1.990	5.120
Nova América	2.380	726	637	94	65	0
Nova Aurora	2.211	869	799	256	350	0
Nova Crixás	12.837	3.947	3.405	976	623	0
Nova Glória	8.565	2.606	3.150	638	472	0
Nova Iguaçu de Goiás	2.971	1.087	886	110	67	0
Nova Roma	3.456	923	870	125	60	3
Nova Veneza	9.381	2.763	3.049	719	543	0
Novo Brasil	3.273	1.388	1.104	253	132	0
Novo Gama	109.980	28.454	8.171	10.648	9.700	6.066
Novo Planalto	4.391	1.233	1.112	175	125	0
Orizona	15.501	4.303	3.959	1.513	1.146	0
Ouro Verde de Goiás	3.995	1.234	1.106	153	117	0

Município	População estimada 2017	Nº ligações de água	Nº de ligações de energia	Fixo	Internet	Nº de ligações de esgoto
Ouvidor	6.332	2.606	2.736	476	586	0
Padre Bernardo	32.110	5.474	4.996	1.361	602	4.832
Palestina de Goiás	3.526	934	860	91	46	0
Palmeiras de Goiás	27.264	9.581	9.968	2.401	1.794	9.612
Palmelo	2.432	1.066	929	176	77	0
Palminópolis	3.681	1.342	1.201	300	435	0
Panamá	2.724	709	903	182	94	3
Paranaiguara	9.933	2.972	3.430	1.572	1.212	2.962
Paraúna	11.264	4.130	3.616	763	499	3.925
Perolândia	3.145	932	838	214	115	0
Petrolina de Goiás	10.593	2.868	2.586	586	531	0
Pilar de Goiás	2.554	567	487	134	99	0
Piracanjuba	25.142	8.886	7.850	2.579	1.159	7.972
Piranhas	11.093	4.418	3.968	912	1.576	0
Pirenópolis	24.813	8.450	7.274	2.655	2.451	0
Pires do Rio	31.206	12.981	11.486	5.079	4.216	4.206
Planaltina	89.002	34.735	33.104	8.364	7.719	15.484
Pontalina	18.047	6.700	6.246	1.317	646	6.040
Porangatu	45.410	15.531	14.339	4.292	4.029	0
Porteirão	3.760	1.537	1.292	258	498	0
Portelândia	4.057	1.369	1.249	443	317	0
Posse	35.562	10.538	9.408	1.862	1.267	8.038
Professor Jamil	3.262	1.155	1.033	396	301	0
Quirinópolis	48.521	15.754	16.798	6.288	5.483	16.275
Rialma	11.073	4.593	4.189	1.155	1.242	0
Rianópolis	4.842	1.874	1.594	383	290	0
Rio Quente	4.112	1.014	2.650	559	241	157
Rio Verde	216.303	65.919	68.007	24.390	33.006	37.904
Rubiataba	20.051	7.338	7.014	1.666	1.281	6.719
Sanclerlândia	7.830	3.361	2.816	396	673	1.820
Santa Bárbara de Goiás	6.397	2.244	2.244	324	610	0
Santa Cruz de Goiás	3.070	733	435	148	85	0
Santa Fé de Goiás	5.312	1.794	1.615	601	492	0
Santa Helena de Goiás	38.845	14.189	13.689	5.238	4.016	13.858
Santa Isabel	3.869	1.202	1.052	186	53	0
Santa Rita do Araguaia	8.201	3.177	2.621	576	381	0
Santa Rita do Novo Destino	3.369	507	400	66	247	13
Santa Rosa de Goiás	2.655	995	986	181	101	0
Santa Tereza de Goiás	3.743	1.505	1.304	287	204	0
Santa Terezinha de Goiás	9.707	2.299	3.055	572	403	0
Santo Antônio da Barra	4.788	1.435	1.325	190	589	0
Santo Antônio de Goiás	5.767	2.236	2.439	536	502	0
Santo Antônio do Descoberto	71.866	18.463	19.787	5.762	5.246	10.925
São Domingos	12.591	2.445	2.028	415	163	0
São Francisco de Goiás	6.390	2.224	1.918	306	231	0
São João da Paraúna	1.561	722	644	152	96	678
São João d'Aliança	12.598	2.871	2.519	525	523	0
São Luís de Montes Belos	33.151	13.559	12.438	3.522	2.556	9.730
São Luís do Norte	5.077	1.176	1.684	176	183	0
São Miguel do Araguaia	22.787	6.623	7.476	1.708	1.443	2.357
São Miguel do Passa Quatro	4.045	1.285	1.072	224	525	0
São Patrício	2.078	608	549	80	59	0
São Simão	19.680	5.991	6.494	3.794	2.658	5.369
Senador Canedo	105.035	23.868	43.479	13.191	15.959	274
Serranópolis	8.328	2.736	2.381	519	342	0
Silvânia	20.522	6.373	5.855	1.660	1.519	5.222
Simolândia	6.912	2.116	1.821	166	325	0

Município	População estimada 2017	Nº ligações de água	Nº de ligações de energia	Fixo	Internet	Nº de ligações de esgoto
Sítio d'Abadia	3.006	466	376	57	34	0
Taquaral de Goiás	3.641	1.577	1.482	339	242	0
Teresina de Goiás	3.366	892	703	175	143	0
Terezópolis de Goiás	7.624	2.418	2.621	662	635	1.880
Três Ranchos	2.912	1.508	1.843	222	130	0
Trindade	121.129	44.967	47.414	13.371	15.136	22.749
Trombas	3.585	737	896	254	267	0
Turvânia	4.846	1.781	1.586	417	309	0
Turvelândia	5.046	1.560	1.430	209	168	0
Uirapuru	2.975	886	597	145	102	0
Uruaçu	40.149	14.944	14.959	4.084	3.115	8.366
Uruana	14.253	5.096	4.792	752	634	181
Urutaí	3.166	1.387	1.250	396	291	0
Valparaíso de Goiás	159.110	57.444	61.118	12.764	23.910	18.460
Varjão	3.868	1.205	1.117	212	100	0
Vianópolis	13.695	4.423	4.107	1.260	950	0
Vicentinópolis	8.395	2.291	2.664	396	353	4
Vila Boa	5.716	1.459	1.160	160	211	0
Vila Propício	5.694	880	723	156	177	0

Fonte: Saneago, Anatel, Celg.

Elaboração: Instituto Mauro Borges/ Segplan-GO/Gerência de Estudos Socioeconômicos e Especiais – 2018.

7.4 Tabela 11 – IDM Educação: Variáveis Originais

Município	Atendimento 4 a 5 anos	Atendimento de 6 a 14 anos	Atendimento de 15 a 17 anos	Infraestrutura	Adequação dos professores			IDEB - 5 ano	IDEB - 9 ano
					Infantil	Fund	Médio		
Abadia de Goiás	1,00	1,00	1,00	0,36	42,00	61,40	48,50	6,10	4,60
Abadiânia	0,72	0,84	0,86	0,44	53,30	47,80	36,30	5,20	5,20
Acreúna	0,81	0,87	1,00	0,58	43,80	50,60	38,20	6,20	5,40
Adelândia	1,00	0,93	0,86	0,57	50,00	41,50	38,50	4,70	4,90
Água Fria de Goiás	0,56	0,85	0,69	0,40	85,70	48,00	17,00	5,30	5,50
Água Limpa	1,00	1,00	0,80	0,47	83,30	49,10	27,00	5,90	6,10
Águas Lindas de Goiás	0,88	0,92	0,71	0,49	61,10	61,10	42,80	5,60	4,40
Alexânia	0,89	0,99	0,67	0,53	48,90	46,50	41,70	5,50	4,90
Aloândia	1,00	0,89	0,64	0,71	75,00	26,80	38,50	6,90	5,60
Alto Horizonte	1,00	0,98	0,85	0,63	21,10	67,10	36,10	6,60	5,30
Alto Paraíso de Goiás	1,00	1,00	0,79	0,59	41,20	47,20	21,60	4,90	4,50
Alvorada do Norte	0,88	0,97	0,75	0,50	30,00	53,60	20,60	5,50	5,10
Amaralina	0,95	0,94	0,82	0,40	71,40	55,50	39,40	6,00	5,00
Americano do Brasil	0,99	0,87	0,89	0,66	71,40	39,80	24,20	5,70	5,80
Amorinópolis	1,00	0,94	0,56	0,67	71,40	32,10	36,70	6,90	5,30
Anápolis	0,75	0,95	0,67	0,59	86,30	68,70	59,10	6,30	5,40
Anhanguera	0,80	0,70	0,67	0,35	100,00	66,70	17,40	-	-
Anicuns	0,70	0,77	0,83	0,63	61,30	44,80	38,40	7,40	5,90
Aparecida de Goiânia	0,40	0,78	0,64	0,65	70,30	64,70	47,90	5,60	4,60
Aparecida do Rio Doce	1,00	1,00	0,61	0,56	90,00	64,20	22,40	5,60	4,70
Aporé	0,93	0,94	0,69	0,56	38,50	54,70	28,20	7,10	5,70
Araçu	1,00	1,00	0,94	0,61	100,00	55,80	34,60	6,90	5,30
Aragarças	0,79	0,77	0,78	0,60	78,30	62,20	46,30	6,20	4,70
Aragoiânia	1,00	1,00	0,75	0,35	46,20	53,70	57,90	5,30	4,20
Araguapaz	0,76	0,91	0,47	0,43	36,40	32,60	25,30	5,70	4,80
Arenópolis	1,00	1,00	0,67	0,56	40,00	37,40	51,30	5,80	5,40
Aruanã	0,80	0,81	0,61	0,53	56,30	42,20	33,30	7,40	5,20
Aurilândia	0,90	0,99	0,83	0,71	75,00	60,90	17,40	6,40	5,50
Avelinópolis	1,00	1,00	0,58	0,71	57,10	29,50	15,40	6,80	5,60
Baliza	0,73	0,76	0,58	0,51	50,00	33,60	27,40	-	-
Barro Alto	0,95	0,93	1,00	0,44	28,60	52,00	16,60	6,40	5,30
Bela Vista de Goiás	1,00	1,00	0,44	0,51	88,00	59,50	38,70	5,80	5,20
Bom Jardim de Goiás	0,87	0,91	0,63	0,70	90,00	63,30	42,60	6,20	5,30
Bom Jesus de Goiás	0,80	0,85	0,76	0,55	92,50	66,90	58,10	6,30	5,20
Bonfinópolis	0,75	0,86	0,67	0,50	62,50	54,40	34,00	5,70	5,30
Bonópolis	0,91	0,78	0,68	0,60	60,00	57,00	33,30	5,80	4,40
Brazabrantes	1,00	1,00	0,72	0,38	62,50	55,50	48,40	5,50	5,00
Britânia	0,82	1,00	0,57	0,57	62,50	33,80	25,00	5,90	5,60
Buriti Alegre	1,00	1,00	0,72	0,52	34,40	41,70	45,90	6,60	6,00
Buriti de Goiás	1,00	1,00	0,83	0,57	80,00	60,20	35,70	6,70	6,10
Buritinópolis	0,81	0,97	0,78	0,44	53,30	31,10	52,30	-	5,00
Cabeceiras	0,85	0,90	0,76	0,43	40,00	38,90	32,10	5,00	4,40
Cachoeira Alta	0,89	0,87	0,85	0,58	73,90	54,60	38,20	5,50	5,20
Cachoeira de Goiás	1,00	1,00	0,81	0,46	66,70	59,70	25,60	6,80	5,60
Cachoeira Dourada	1,00	0,94	0,69	0,69	28,60	47,00	42,30	6,50	5,20
Caçu	0,72	0,85	0,76	0,56	76,50	63,20	55,50	6,20	5,50
Caiapônia	0,88	0,82	0,72	0,58	75,00	36,70	33,90	6,10	5,40
Caldas Novas	0,85	1,00	0,65	0,55	71,80	63,50	49,40	5,90	5,20
Caldazinha	1,00	1,00	0,54	0,47	72,70	51,80	33,90	5,40	5,50
Campestre de Goiás	1,00	1,00	0,82	0,58	71,40	47,10	25,00	6,70	5,50
Campinaçu	1,00	1,00	0,63	0,54	21,40	31,60	26,90	5,60	4,90
Campinorte	0,81	0,90	0,97	0,51	76,90	42,80	53,10	6,30	5,40
Campo Alegre de Goiás	0,65	0,80	0,89	0,66	50,00	48,30	31,10	6,10	4,90
Campo Limpo de Goiás	0,71	0,82	0,71	0,40	82,60	60,60	39,90	5,30	4,50
Campos Belos	0,90	0,96	0,62	0,53	76,50	60,80	31,20	5,30	4,70

Município	Atendimento 4 a 5 anos	Atendimento de 6 a 14 anos	Atendimento de 15 a 17 anos	Infraestrutura	Adequação dos professores			IDEB - 5 ano	IDEB - 9 ano
					Infantil	Fund	Médio		
Campos Verdes	1,00	1,00	0,69	0,56	50,00	57,70	45,30	5,70	5,60
Carmo do Rio Verde	0,80	0,74	0,93	0,58	52,60	49,20	15,00	6,20	5,20
Castelândia	1,00	1,00	1,00	0,40	45,50	54,90	23,10	5,20	5,10
Catalão	0,85	0,89	0,53	0,50	42,50	46,00	51,80	6,60	5,30
Caturai	0,93	1,00	0,70	0,63	40,00	71,40	54,10	5,80	4,90
Cavalcante	0,59	0,97	0,85	0,53	33,30	12,70	8,90	4,40	4,50
Ceres	1,00	1,00	0,67	0,62	63,60	47,30	58,50	6,80	5,60
Cezarina	0,99	0,91	0,74	0,67	92,90	46,30	32,70	5,90	4,30
Chapadão do Céu	1,00	1,00	1,00	0,50	36,40	69,90	30,60	6,70	5,80
Cidade Ocidental	0,84	0,93	0,71	0,62	80,80	68,10	41,90	5,00	4,50
Cocalzinho de Goiás	0,86	1,00	0,94	0,59	87,10	59,00	38,30	5,80	4,70
Colinas do Sul	0,94	1,00	0,71	0,57	50,00	36,80	21,60	5,50	5,30
Córrego do Ouro	0,75	0,87	0,90	0,69	75,00	57,90	45,60	6,90	6,40
Corumbá de Goiás	0,56	0,81	0,90	0,47	66,70	58,90	56,10	5,90	5,00
Corumbaíba	1,00	0,93	0,69	0,52	89,70	67,50	39,70	7,30	5,20
Cristalina	0,79	0,94	0,65	0,61	66,70	58,70	30,20	5,70	5,00
Cristianópolis	1,00	1,00	0,71	0,54	60,00	65,30	17,10	5,40	4,80
Crixás	1,00	0,97	0,70	0,54	59,10	53,90	23,60	5,80	5,40
Cromínia	1,00	1,00	1,00	0,46	55,60	54,50	40,00	6,90	5,80
Cumari	0,93	0,91	0,87	0,46	35,70	68,70	51,40	6,50	5,80
Damianópolis	0,81	1,00	0,91	0,46	0,00	30,70	21,40	5,20	4,90
Damolândia	1,00	1,00	0,60	0,63	14,30	48,30	41,30	6,50	5,40
Davinópolis	1,00	0,79	0,94	0,32	25,00	55,60	12,50	-	4,50
Diorama	0,64	0,72	0,68	0,59	60,00	46,90	33,80	6,80	5,00
Divinópolis de Goiás	0,99	1,00	0,72	0,57	37,50	27,00	5,20	4,90	4,80
Doverlândia	0,69	0,92	0,61	0,48	66,70	48,20	28,70	5,50	5,60
Edealina	1,00	1,00	0,85	0,54	100,00	76,10	50,00	5,80	4,60
Edeia	1,00	0,92	0,74	0,61	62,50	63,60	25,10	6,70	5,10
Estrela do Norte	1,00	1,00	0,79	0,63	60,00	39,60	17,10	6,10	5,30
Faina	0,78	0,96	0,74	0,38	85,70	41,90	21,30	5,50	5,50
Fazenda Nova	0,81	0,86	0,74	0,63	13,30	31,00	37,10	7,40	6,00
Firminópolis	0,82	0,72	0,69	0,42	56,50	54,30	48,70	7,50	5,30
Flores de Goiás	0,49	0,69	0,73	0,51	61,10	27,40	3,50	4,70	4,00
Formosa	0,81	0,89	0,49	0,52	63,30	55,90	50,50	5,20	4,20
Formoso	1,00	0,99	0,53	0,43	20,00	31,50	26,00	7,40	5,70
Gameleira de Goiás	0,81	0,93	0,74	0,46	90,00	59,30	7,90	5,10	5,20
Goianápolis	1,00	1,00	0,77	0,48	47,50	62,90	26,20	5,90	5,50
GoianDIRA	0,90	0,79	0,72	0,72	71,40	43,80	31,60	6,50	5,30
Goianésia	0,89	0,94	0,78	0,57	61,60	46,70	40,80	7,10	5,80
GoIânia	0,77	0,86	0,64	0,59	76,80	73,60	65,20	5,90	5,30
Goianira	1,00	1,00	0,85	0,48	87,20	70,60	49,40	5,70	5,00
Goiás	0,85	0,90	0,78	0,45	23,30	33,50	53,50	6,50	5,70
Goiatuba	0,97	0,93	0,82	0,58	40,70	57,90	49,10	5,90	5,10
Gouvelândia	0,73	0,80	0,87	0,49	40,00	43,30	33,90	5,90	4,60
Guapó	1,00	1,00	0,75	0,51	13,70	57,90	34,00	6,20	5,40
Guaraíta	1,00	0,99	0,53	0,46	40,00	27,50	42,90	5,50	5,90
Guarani de Goiás	0,94	1,00	0,64	0,63	66,70	39,40	17,50	5,40	4,40
Guarinos	0,98	1,00	1,00	0,44	40,00	26,80	13,50	5,90	6,40
Heitorai	0,96	1,00	0,80	0,46	16,70	25,00	40,90	6,00	5,40
Hidrolândia	1,00	0,92	0,89	0,49	72,10	64,20	46,30	5,10	4,50
Hidrolina	0,81	0,93	0,86	0,57	80,00	50,30	55,00	6,60	5,10
Iaciara	0,62	0,77	0,72	0,53	51,90	35,70	38,30	4,90	5,00
Inaciolândia	0,98	0,95	0,80	0,48	88,50	64,10	31,50	6,10	5,40
Indiara	0,78	0,79	0,66	0,51	74,40	44,20	50,50	6,10	4,70
Inhumas	1,00	0,95	0,83	0,50	90,80	76,50	58,50	6,30	5,50
Ipameri	0,97	0,94	0,63	0,51	53,90	50,10	33,40	6,30	5,20
Ipiranga de Goiás	0,95	0,78	0,92	0,51	80,00	57,60	26,10	7,00	5,80

Município	Atendimento 4 a 5 anos	Atendimento de 6 a 14 anos	Atendimento de 15 a 17 anos	Infraestrutura	Adequação dos professores			IDEB - 5 ano	IDEB - 9 ano
					Infantil	Fund	Médio		
Iporá	0,89	1,00	0,71	0,44	60,40	49,30	57,30	6,90	5,70
Israelândia	1,00	0,92	0,67	0,71	50,00	66,00	51,80	5,80	4,70
Itaberá	0,92	0,95	0,96	0,49	60,00	47,90	47,70	6,90	5,20
Itaguari	1,00	1,00	0,55	0,58	88,90	61,50	27,70	6,60	5,40
Itaguaru	1,00	1,00	0,70	0,46	100,00	21,20	49,40	6,60	6,00
Itajá	0,95	0,90	0,84	0,61	45,80	56,30	22,00	5,90	5,10
Itapaci	0,87	0,87	0,79	0,53	61,30	40,80	29,30	6,00	5,20
Itapirapuã	1,00	1,00	0,65	0,43	26,70	44,90	39,50	5,00	5,10
Itapuranga	0,91	1,00	0,75	0,53	46,70	43,40	47,20	6,00	5,30
Itarumã	0,67	0,80	0,95	0,71	50,00	42,70	23,00	6,60	5,10
Itauçu	0,87	0,87	0,82	0,53	87,00	70,40	59,10	7,60	5,20
Itumbiara	1,00	0,96	0,60	0,61	37,10	58,90	44,80	7,00	5,80
Ivolândia	0,96	0,85	0,67	0,63	100,00	39,00	26,90	6,30	5,50
Jandaia	0,88	1,00	0,83	0,42	50,00	55,10	15,50	6,60	5,30
Jaraguá	0,77	0,84	0,71	0,56	65,20	48,10	32,80	6,60	5,50
Jataí	0,87	0,92	0,68	0,51	85,60	61,50	47,50	5,80	5,50
Jaupaci	1,00	1,00	0,63	0,59	71,40	49,40	46,30	6,00	5,90
Jesúpolis	0,94	1,00	0,76	0,42	100,00	59,50	44,60	6,50	6,20
Joviânia	0,85	0,90	0,86	0,60	56,50	51,30	29,90	6,20	5,70
Jussara	0,87	1,00	0,84	0,49	67,90	48,80	39,60	6,50	5,60
Lagoa Santa	1,00	1,00	0,71	0,61	16,70	55,30	48,40	7,30	5,70
Leopoldo de Bulhões	0,96	0,96	0,88	0,46	29,60	37,40	28,10	5,20	5,20
Luziânia	0,70	0,92	0,75	0,46	92,00	58,10	34,50	5,70	5,20
Mairipotaba	1,00	1,00	0,70	0,88	57,10	66,00	56,00	6,00	4,90
Mambaí	0,83	0,86	0,73	0,50	76,50	38,60	53,30	5,10	4,90
Mara Rosa	0,68	0,92	0,78	0,63	75,00	49,10	60,10	5,80	5,60
Marzagão	1,00	1,00	0,65	0,43	60,00	32,20	30,40	6,50	6,10
Matrinchã	0,87	0,87	0,89	0,53	50,00	36,80	32,30	5,20	5,10
Maurilândia	0,75	0,71	0,80	0,54	45,50	50,20	46,30	6,30	5,10
Mimoso de Goiás	0,94	1,00	0,72	0,49	66,70	56,60	34,90	4,80	3,70
Minaçu	0,91	0,97	0,50	0,51	55,90	52,90	26,10	6,20	5,00
Mineiros	0,99	0,99	0,85	0,59	85,10	63,40	46,70	6,50	5,70
Moiporá	0,77	0,81	0,95	0,63	80,00	41,50	21,60	-	6,30
Monte Alegre de Goiás	0,51	0,74	0,76	0,49	64,30	26,00	26,10	4,60	4,30
Montes Claros de Goiás	0,85	0,98	0,62	0,35	75,00	35,50	34,50	6,00	5,50
Montividiu	0,91	0,92	0,69	0,56	89,30	76,40	22,70	6,10	4,60
Montividiu do Norte	0,41	0,82	0,70	0,45	66,70	32,40	30,20	5,40	5,00
Morrinhos	0,76	0,94	0,77	0,55	20,00	45,30	54,70	6,60	5,10
Morro Agudo de Goiás	1,00	1,00	0,64	0,46	16,70	26,80	22,50	6,00	5,20
Mossâmedes	1,00	1,00	0,84	0,46	29,40	53,90	42,90	7,10	6,10
Mozarlândia	0,92	0,88	0,99	0,42	40,00	43,00	38,50	5,60	4,90
Mundo Novo	0,90	0,98	0,72	0,38	80,00	57,90	25,20	5,80	4,60
Mutunópolis	0,98	1,00	0,72	0,39	60,00	44,10	27,50	6,10	5,50
Nazário	0,90	0,84	0,73	0,48	88,20	55,70	27,60	6,10	4,30
Nerópolis	0,93	0,94	0,83	0,41	93,50	67,70	55,50	5,80	5,10
Niquelândia	0,62	0,75	0,62	0,54	75,70	41,40	24,60	5,80	5,20
Nova América	1,00	1,00	0,74	0,46	17,60	44,30	29,40	5,80	6,00
Nova Aurora	0,74	0,87	0,78	0,40	37,50	69,70	30,40	6,80	5,10
Nova Crixás	0,78	0,86	0,72	0,45	82,60	52,30	17,30	5,10	4,40
Nova Glória	0,98	0,96	0,57	0,60	65,00	36,00	20,00	6,20	4,90
Nova Iguaçu de Goiás	0,92	1,00	0,59	0,57	88,90	67,10	36,50	6,30	5,30
Nova Roma	0,47	0,89	0,68	0,29	50,00	33,40	35,10	5,20	4,60
Nova Veneza	0,79	0,84	0,83	0,57	72,70	64,90	35,10	5,80	5,50
Novo Brasil	1,00	1,00	0,91	0,54	12,50	52,50	40,20	6,20	5,10
Novo Gama	0,66	0,67	0,55	0,44	85,60	60,50	45,10	5,00	4,40
Novo Planalto	0,95	1,00	0,80	0,67	36,40	46,60	42,50	4,90	4,90
Orizona	0,95	0,98	0,47	0,52	58,80	52,00	22,20	6,60	5,60

Município	Atendimento 4 a 5 anos	Atendimento de 6 a 14 anos	Atendimento de 15 a 17 anos	Infraestrutura	Adequação dos professores			IDEB - 5 ano	IDEB - 9 ano
					Infantil	Fund	Médio		
Ouro Verde de Goiás	1,00	1,00	0,63	0,51	90,00	65,10	41,10	6,20	5,40
Ouvidor	0,95	0,92	0,76	0,67	94,70	71,00	64,50	6,90	5,30
Padre Bernardo	0,82	0,83	0,83	0,63	72,50	51,60	40,00	5,00	4,60
Palestina de Goiás	0,73	1,00	0,56	0,57	80,00	45,60	34,50	6,00	5,00
Palmeiras de Goiás	0,79	0,94	0,65	0,63	54,80	56,50	36,30	6,20	5,00
Palmelo	0,89	0,75	0,69	0,40	20,00	53,60	31,70	6,10	5,10
Palminópolis	1,00	1,00	0,82	0,58	81,80	64,60	11,50	7,00	4,90
Panamá	0,78	1,00	0,49	0,63	33,30	45,40	34,00	5,80	4,90
Paranaiguara	0,80	0,82	0,91	0,73	100,00	71,30	58,30	7,00	5,70
Paraúna	0,88	0,93	0,75	0,58	45,00	49,00	27,30	6,10	4,90
Perolândia	1,00	1,00	0,60	0,54	45,70	65,20	34,40	6,60	6,20
Petrolina de Goiás	0,71	0,81	0,67	0,56	100,00	67,50	41,60	6,00	4,40
Pilar de Goiás	1,00	1,00	0,67	0,52	20,00	28,50	20,30	5,50	4,90
Piracanjuba	0,88	0,90	0,70	0,53	64,40	56,30	50,80	6,20	5,00
Piranhas	0,93	0,98	0,71	0,68	88,90	56,60	37,70	6,20	5,00
Pirenópolis	0,84	0,91	0,67	0,53	35,20	46,60	31,40	5,60	4,90
Pires do Rio	0,92	0,93	0,74	0,58	33,30	42,10	44,70	5,80	5,10
Planaltina	1,00	1,00	0,66	0,54	61,40	59,70	50,30	5,20	4,20
Pontalina	0,98	0,91	0,65	0,56	55,60	61,80	56,50	6,00	5,60
Porangatu	0,79	0,88	0,84	0,54	38,40	38,90	39,90	5,50	5,10
Porteirão	1,00	1,00	0,71	0,51	100,00	52,30	8,30	6,10	4,70
Portelândia	1,00	1,00	0,74	0,28	66,70	55,90	37,50	5,10	5,40
Posse	0,76	0,93	0,62	0,63	36,70	30,00	36,90	6,50	5,60
Professor Jamil	0,88	1,00	0,85	0,50	28,60	44,60	39,70	6,60	6,20
Quirinópolis	0,89	0,88	0,79	0,66	55,30	56,20	50,60	6,70	5,70
Rialma	0,83	0,67	0,83	0,46	57,80	62,90	32,00	6,40	5,40
Rianópolis	0,74	0,86	0,76	0,58	62,50	48,30	33,60	6,80	5,70
Rio Quente	1,00	0,92	0,73	0,71	0,00	48,10	47,70	5,40	5,10
Rio Verde	0,86	0,82	0,68	0,57	53,70	56,50	36,20	7,10	5,50
Rubiataba	0,86	0,91	0,74	0,57	75,60	52,60	20,70	7,20	6,00
Sanclerlândia	0,92	0,93	0,67	0,62	53,60	52,20	30,90	7,00	5,70
Santa Bárbara de Goiás	0,89	0,81	0,67	0,56	47,60	38,80	26,40	6,90	5,00
Santa Cruz de Goiás	0,67	0,91	0,65	0,33	25,00	28,40	24,60	5,50	5,20
Santa Fé de Goiás	1,00	0,88	0,66	0,50	60,00	49,80	42,70	6,70	4,90
Santa Helena de Goiás	0,91	0,97	0,66	0,57	81,80	66,10	46,50	6,10	5,10
Santa Isabel	0,97	0,84	0,65	0,58	60,00	35,90	34,80	6,30	6,00
Santa Rita do Araguaia	0,61	0,59	0,74	0,56	80,00	42,10	21,10	6,00	5,70
Santa Rita do Novo Destino	0,87	0,88	0,66	0,40	50,00	39,00	16,70	7,00	5,70
Santa Rosa de Goiás	1,00	1,00	0,63	0,63	100,00	44,90	18,20	6,90	5,50
Santa Tereza de Goiás	0,97	0,93	0,70	0,49	53,80	30,40	42,90	6,10	5,50
Santa Terezinha de Goiás	1,00	0,96	0,95	0,55	63,60	38,30	28,90	5,90	5,40
Santo Antônio da Barra	0,99	0,95	0,76	0,53	70,60	57,10	26,70	6,40	5,10
Santo Antônio de Goiás	1,00	0,97	0,79	0,46	73,70	84,30	51,10	6,30	5,20
Santo Antônio do Descoberto	0,88	0,89	0,74	0,45	75,00	58,30	41,90	4,60	4,20
São Domingos	0,58	0,74	0,72	0,45	40,00	28,50	27,60	5,40	5,30
São Francisco de Goiás	0,72	0,89	0,66	0,74	100,00	59,70	46,70	7,00	6,00
São João da Paraúna	1,00	1,00	0,57	0,58	100,00	60,70	13,60	6,40	5,00
São João d'Aliança	0,65	0,69	0,82	0,47	31,40	32,40	8,40	4,70	4,90
São Luís de Montes Belos	0,87	0,90	0,89	0,51	80,50	54,90	44,90	6,40	5,30
São Luíz do Norte	0,90	0,94	0,66	0,74	100,00	63,40	45,70	6,30	4,90
São Miguel do Araguaia	0,89	0,99	0,81	0,56	73,80	59,70	36,10	6,40	5,30
São Miguel do Passa Quatro	1,00	1,00	0,69	0,58	57,10	44,20	33,90	4,70	4,80
São Patrício	0,73	0,96	0,75	0,51	100,00	62,70	34,50	6,40	5,60
São Simão	0,94	0,85	0,83	0,64	41,50	60,10	42,80	6,40	5,20
Senador Canedo	0,90	1,00	0,78	0,53	86,10	70,30	50,50	5,60	4,20
Serranópolis	0,77	0,87	0,65	0,67	27,80	38,20	29,50	5,50	6,00
Silvânia	0,89	0,94	0,81	0,48	76,50	55,70	45,30	6,10	5,50

Município	Atendimento 4 a 5 anos	Atendimento de 6 a 14 anos	Atendimento de 15 a 17 anos	Infraestrutura	Adequação dos professores			IDEB - 5 ano	IDEB - 9 ano
					Infantil	Fund	Médio		
Simolândia	0,72	0,75	0,55	0,53	71,40	36,00	18,60	5,00	5,00
Sítio d'Abadia	0,60	0,80	0,76	0,33	80,00	47,40	9,50	5,50	5,30
Taquaral de Goiás	1,00	1,00	0,69	0,60	100,00	60,00	19,70	6,00	5,60
Teresina de Goiás	0,60	0,84	0,58	0,57	33,30	20,70	18,30	4,80	5,00
Terezópolis de Goiás	0,97	0,89	0,78	0,35	76,50	49,40	47,80	5,40	4,50
Três Ranchos	1,00	1,00	0,77	0,35	58,30	61,90	22,60	6,50	5,40
Trindade	0,88	0,91	0,68	0,56	87,60	57,60	46,90	5,80	5,20
Trombas	0,85	1,00	0,76	0,57	83,30	53,50	28,30	5,40	5,20
Turvânia	1,00	0,86	0,70	0,46	77,80	54,30	39,80	6,30	5,60
Turvelândia	0,91	0,97	0,81	0,49	18,80	57,50	20,80	5,70	4,80
Uirapuru	0,59	1,00	0,65	0,35	66,70	52,10	28,80	5,30	4,80
Uruaçu	0,90	0,94	0,73	0,60	62,50	60,20	49,00	6,40	5,20
Uruana	0,88	0,92	1,00	0,64	58,80	47,40	35,30	6,50	5,60
Urutaí	1,00	0,90	0,79	0,46	28,60	30,60	65,70	6,50	5,30
Valparaíso de Goiás	0,88	0,89	0,72	0,46	74,30	66,40	50,80	5,20	4,40
Varjão	0,96	1,00	1,00	0,47	20,00	31,80	20,00	5,30	5,00
Vianópolis	1,00	1,00	0,69	0,63	25,00	59,70	46,30	6,40	5,40
Vicentinópolis	0,87	0,91	0,64	0,45	53,80	58,10	35,00	6,70	5,80
Vila Boa	0,62	0,88	0,69	0,49	83,30	71,20	9,60	5,00	4,10
Vila Propício	0,93	1,00	0,63	0,51	16,00	40,00	18,30	7,00	5,40

Fonte: Censo Escolar/INEP e INEP.

Elaboração: Instituto Mauro Borges/Segplan-GO/Gerência de Estudos Socioeconômicos e Especiais – 2018.

7.5 Tabela 13 – IDM Saúde Pública: Variáveis Originais

Município	Leitos SUS por mil hab	Médicos SUS por mil hab	Pré- natal	Cobertura eSF	CeSFbucal	TMI	Mortes Causas Externas	Cobertura pentavalente
Abadia de Goiás	0,00	1,30	64,40	100,00	100,00	15,60	10,91	105,19
Abadiânia	0,00	1,00	59,41	100,00	100,00	19,80	22,50	59,22
Acreúna	1,70	0,60	52,22	94,50	63,00	14,80	13,49	86,64
Adelândia	0,00	0,40	76,19	100,00	100,00	0,00	4,17	147,62
Água Fria de Goiás	2,10	0,90	75,00	100,00	100,00	0,00	20,00	100,00
Água Limpa	0,00	1,00	85,71	100,00	100,00	47,60	9,52	104,35
Águas Lindas de Goiás	0,20	0,50	36,89	32,40	38,69	11,80	21,70	49,55
Alexânia	1,30	1,50	62,82	78,20	78,24	11,50	23,66	101,00
Aloândia	6,70	1,90	86,67	100,00	100,00	0,00	20,00	65,63
Alto Horizonte	0,00	0,90	76,42	100,00	61,29	0,00	20,00	127,37
Alto Paraíso de Goiás	2,30	1,60	72,41	100,00	46,28	6,90	18,92	123,33
Alvorada do Norte	3,70	0,80	80,30	100,00	100,00	22,60	27,69	86,57
Amaralina	0,00	1,10	50,00	100,00	100,00	0,00	15,00	90,91
Americano do Brasil	2,80	0,70	79,76	100,00	100,00	35,70	11,36	81,25
Amorinópolis	3,80	2,00	76,32	100,00	100,00	0,00	4,55	70,73
Anápolis	1,60	2,20	60,15	39,10	58,97	11,90	18,02	82,94
Anhanguera	0,00	1,80	71,43	100,00	100,00	0,00	12,50	125,00
Anicuns	2,30	0,50	62,56	100,00	47,89	10,30	10,09	54,17
Aparecida de Goiânia	1,20	2,20	63,66	44,10	11,56	14,20	20,87	101,53
Aparecida do Rio Doce	0,00	0,80	66,67	100,00	100,00	0,00	11,11	122,50
Aporé	4,80	1,50	65,00	83,90	100,00	63,50	16,67	66,20
Araçu	4,50	0,50	64,29	100,00	100,00	17,90	11,54	80,43
Aragarças	2,70	1,10	44,38	100,00	100,00	19,00	14,16	56,49
Aragoiânia	1,60	1,00	53,17	100,00	100,00	0,00	18,87	130,97
Araguapaz	1,30	0,60	71,74	100,00	88,00	21,70	5,26	172,34
Arenópolis	5,70	1,00	82,05	100,00	100,00	25,60	14,29	76,74
Aruanã	1,60	0,90	76,47	77,10	77,14	25,00	15,09	52,11
Aurilândia	0,00	0,90	67,86	100,00	100,00	0,00	17,65	91,43
Avelinópolis	4,80	0,80	72,22	100,00	100,00	55,60	8,33	210,53
Baliza	0,00	1,10	22,22	100,00	100,00	62,50	10,00	24,00
Barro Alto	2,20	1,70	57,86	67,40	100,00	14,30	16,98	112,40
Bela Vista de Goiás	1,10	1,60	69,54	100,00	100,00	17,50	17,22	91,23
Bom Jardim de Goiás	2,60	1,00	55,91	100,00	77,86	32,30	20,69	81,94
Bom Jesus de Goiás	0,90	1,20	74,06	87,60	72,99	25,70	20,59	108,04
Bonfinópolis	0,30	1,30	68,47	100,00	77,74	18,00	12,20	86,73
Bonópolis	0,00	2,00	75,00	100,00	100,00	0,00	16,67	102,56
Brazabrantes	0,00	0,90	88,00	100,00	96,77	0,00	9,68	140,00
Britânia	3,90	1,20	66,67	100,00	59,53	11,50	10,26	113,43
Buriti Alegre	2,60	1,10	63,19	100,00	72,62	27,80	9,09	139,25
Buriti de Goiás	5,40	1,20	93,94	100,00	100,00	0,00	20,00	97,14
Buritinópolis	0,00	0,60	91,67	100,00	100,00	0,00	4,76	140,74
Cabeceiras	2,00	0,60	77,00	100,00	100,00	20,00	21,43	84,87
Cachoeira Alta	2,20	0,90	83,33	100,00	100,00	0,00	6,67	109,09
Cachoeira de Goiás	0,00	0,70	80,00	100,00	100,00	100,00	12,50	130,77
Cachoeira Dourada	2,10	2,50	57,45	100,00	100,00	21,10	15,28	57,25
Caçu	1,80	1,00	79,88	91,60	88,62	11,80	15,56	104,14
Caiapônia	1,50	0,90	74,65	100,00	75,29	4,70	11,24	102,69
Caldas Novas	1,00	1,20	76,48	58,00	44,52	11,70	17,03	74,98
Caldazinha	0,00	1,40	82,98	100,00	94,16	0,00	16,67	85,71
Campestre de Goiás	0,00	1,10	61,76	95,80	95,78	29,40	3,57	122,00
Campinaçu	6,10	2,70	61,11	100,00	100,00	55,60	20,00	65,12
Campinorte	1,30	0,50	72,41	100,00	100,00	6,80	15,87	96,91
Campo Alegre de Goiás	2,50	1,90	74,29	100,00	100,00	28,20	31,03	120,97
Campo Limpo de Goiás	0,00	0,80	58,33	95,60	47,79	6,90	21,74	71,17
Campos Belos	1,70	0,70	63,75	87,70	87,72	18,10	17,50	87,17
Campos Verdes	9,40	1,00	57,63	100,00	95,02	16,90	27,27	77,78

Município	Leitos SUS por mil hab	Médicos SUS por mil hab	Pré- natal	Cobertura eSF	CeSFbucal	TMI	Mortes Causas Externas	Cobertura pentavalente
Carmo do Rio Verde	1,80	0,50	75,83	100,00	100,00	0,00	10,13	88,55
Castelândia	4,10	1,60	78,79	95,10	95,15	29,40	12,00	175,00
Catalão	2,20	2,10	85,10	37,70	44,74	8,80	16,75	81,18
Caturai	3,60	1,40	83,33	100,00	100,00	16,70	12,90	128,30
Cavalcante	1,60	1,00	37,93	100,00	70,39	15,00	8,11	128,46
Ceres	6,10	6,80	78,08	93,90	100,00	3,40	14,48	86,69
Cezarina	1,90	1,00	83,18	100,00	83,14	9,30	8,77	79,84
Chapadão do Céu	2,80	1,50	92,61	100,00	100,00	0,00	19,23	104,79
Cidade Ocidental	0,50	1,20	66,04	100,00	46,70	1,80	26,46	96,70
Cocalzinho de Goiás	1,20	0,80	55,56	100,00	89,14	28,60	17,54	129,82
Colinas do Sul	3,10	0,80	77,08	100,00	100,00	41,70	18,75	152,63
Córrego do Ouro	6,30	1,20	89,47	100,00	100,00	52,60	6,25	91,18
Corumbá de Goiás	1,20	1,00	61,00	93,90	100,00	0,00	5,19	110,58
Corumbaíba	2,80	1,10	82,05	75,00	74,95	11,90	12,77	108,82
Cristalina	0,90	0,90	66,67	76,20	76,19	8,80	30,77	99,65
Cristianópolis	2,60	2,00	62,86	100,00	100,00	0,00	28,00	97,37
Crixás	3,50	1,10	75,31	100,00	100,00	8,20	20,59	85,89
Cromínia	3,00	1,10	77,42	100,00	100,00	0,00	11,11	91,67
Cumari	4,70	1,00	82,76	100,00	100,00	0,00	35,71	94,59
Damianópolis	3,80	0,90	73,33	100,00	100,00	0,00	4,55	82,69
Damolândia	4,70	3,10	90,32	100,00	100,00	32,30	0,00	156,00
Davinópolis	0,00	3,30	75,00	100,00	100,00	0,00	11,11	254,55
Diorama	5,50	2,00	100,00	100,00	100,00	0,00	9,09	79,31
Divinópolis de Goiás	4,80	1,00	52,38	100,00	100,00	0,00	4,00	85,23
Doverlândia	3,10	1,00	78,46	100,00	100,00	15,20	13,64	74,23
Edealina	1,30	1,60	92,16	100,00	100,00	0,00	7,69	148,65
Edeia	1,80	0,60	93,20	100,00	100,00	13,50	8,96	112,90
Estrela do Norte	6,50	0,60	79,59	100,00	100,00	0,00	22,73	180,00
Faina	2,90	1,70	69,62	100,00	98,92	0,00	16,00	68,85
Fazenda Nova	2,60	0,60	85,42	100,00	100,00	0,00	21,95	83,67
Firminópolis	2,00	0,70	72,73	100,00	100,00	30,30	19,61	90,32
Flores de Goiás	0,50	1,00	69,57	93,60	93,58	17,40	34,29	108,70
Formosa	0,60	1,00	72,94	63,50	60,11	5,50	25,33	87,78
Formoso	5,40	0,80	82,00	100,00	100,00	0,00	15,38	105,36
Gameleira de Goiás	0,00	1,10	57,14	100,00	100,00	0,00	20,00	91,43
Goianápolis	1,60	1,00	58,74	100,00	100,00	4,80	17,39	115,20
GoianDIRA	4,80	2,20	86,05	100,00	100,00	0,00	12,00	157,89
Goianésia	2,50	1,70	58,19	62,10	100,00	12,80	12,76	99,15
GoIânia	2,40	3,10	69,78	44,50	37,15	11,00	15,32	70,15
Goianira	0,70	1,10	60,20	100,00	100,00	11,00	19,43	107,53
Goiás	2,50	2,40	76,43	100,00	100,00	26,30	15,79	61,86
Goiatuba	2,50	1,00	78,14	90,80	100,00	7,00	14,49	94,37
Gouvelândia	0,00	0,90	74,47	61,90	61,85	41,70	14,81	90,00
Guapó	0,00	0,80	57,97	100,00	100,00	9,70	15,60	99,48
Guaraíta	0,00	0,90	69,57	100,00	100,00	0,00	15,00	188,89
Guarani de Goiás	0,00	0,70	73,33	100,00	100,00	0,00	13,33	105,77
Guarinos	0,00	0,90	83,33	100,00	100,00	0,00	21,05	88,46
Heitorai	5,00	1,30	87,50	100,00	100,00	0,00	23,08	97,22
Hidrolândia	1,10	1,50	64,75	100,00	100,00	16,80	16,96	79,42
Hidrolina	7,20	0,80	88,46	100,00	100,00	0,00	20,00	82,05
Iaciara	1,20	1,00	50,97	76,40	50,92	12,70	28,33	84,49
Inaciolândia	2,60	1,00	70,69	100,00	100,00	0,00	18,75	123,08
Indiara	1,40	0,60	89,42	91,70	100,00	0,00	17,11	59,20
Inhumas	1,90	1,50	78,31	93,00	99,65	11,90	16,16	61,48
Ipameri	3,10	1,70	86,34	100,00	100,00	14,40	11,96	78,98
Ipiranga de Goiás	0,00	1,70	82,61	100,00	100,00	0,00	7,41	100,00
Iporá	1,60	0,90	96,17	85,70	85,67	9,00	9,96	102,23
Israelândia	2,40	1,70	69,23	100,00	100,00	0,00	5,88	104,00

Município	Leitos SUS por mil hab	Médicos SUS por mil hab	Pré- natal	Cobertura eSF	CeSFbucal	TMI	Mortes Causas Externas	Cobertura pentavalente
Itaberáí	1,60	1,20	72,35	85,70	76,01	5,10	18,63	72,71
Itaguari	0,00	0,40	71,23	100,00	100,00	0,00	7,14	214,29
Itaguaru	3,50	1,10	75,56	100,00	100,00	44,40	10,53	115,38
Itajá	3,70	1,00	66,67	100,00	70,15	28,60	12,20	72,73
Itapaci	3,00	0,90	69,21	97,10	64,72	0,00	12,61	76,18
Itapirapuã	3,60	0,90	77,97	100,00	100,00	8,50	11,90	100,00
Itapuranga	3,00	0,90	80,77	100,00	100,00	11,80	12,21	74,63
Itarumã	2,40	0,90	82,14	100,00	99,61	0,00	6,45	60,95
Itauçu	2,00	1,60	68,42	100,00	100,00	0,00	12,33	120,48
Itumbiara	1,20	1,60	59,89	51,00	57,61	10,50	13,86	71,10
Ivolândia	3,90	2,30	86,67	100,00	100,00	0,00	6,25	84,00
Jandaia	2,20	1,10	75,34	100,00	100,00	13,50	11,11	129,69
Jaraguá	1,90	0,80	66,32	79,90	72,61	13,80	17,26	68,64
Jataí	1,50	1,30	81,60	74,60	79,27	16,00	15,31	76,74
Jaupaci	3,30	1,70	70,59	100,00	100,00	29,40	15,00	80,00
Jesópolis	0,00	0,80	63,64	100,00	100,00	45,50	12,50	116,67
Joviânia	2,30	0,80	76,47	100,00	100,00	0,00	13,16	86,59
Jussara	1,70	0,50	89,45	100,00	53,65	7,30	15,75	95,20
Lagoa Santa	0,00	1,40	63,64	100,00	100,00	0,00	14,29	155,56
Leopoldo de Bulhões	3,50	0,70	59,57	100,00	88,94	21,30	21,43	62,38
Luziânia	0,20	0,70	51,60	33,30	44,19	10,70	25,18	75,29
Mairipotaba	7,30	1,60	83,33	100,00	100,00	0,00	27,27	108,00
Mambaí	1,90	0,60	69,64	100,00	85,12	17,10	24,32	115,04
Mara Rosa	1,70	0,70	88,00	100,00	100,00	16,00	21,51	82,31
Marzagão	13,00	0,50	91,89	100,00	100,00	26,30	9,09	123,33
Matrinchã	3,10	1,10	75,56	100,00	100,00	22,20	19,35	118,75
Maurilândia	0,90	0,60	50,68	52,40	52,39	0,00	20,51	61,11
Mimoso de Goiás	0,00	0,70	50,00	100,00	100,00	0,00	40,00	165,00
Minaçu	0,90	0,60	68,37	67,10	33,54	0,00	13,50	73,05
Mineiros	2,00	1,60	84,01	100,00	60,74	11,60	16,77	64,94
Moiporá	0,00	1,80	100,00	100,00	100,00	200,00	0,00	43,75
Monte Alegre de Goiás	1,90	0,50	40,00	100,00	100,00	23,00	8,89	60,48
Montes Claros de Goiás	2,90	1,10	74,56	100,00	100,00	17,50	17,78	104,21
Montividiu	1,00	1,10	71,95	83,90	83,89	12,10	9,43	97,45
Montividiu do Norte	0,00	0,70	64,86	100,00	100,00	0,00	16,67	151,61
Morrinhos	1,80	1,20	74,25	84,30	91,00	7,90	12,62	91,36
Morro Agudo de Goiás	8,00	1,30	80,95	100,00	100,00	0,00	8,00	116,67
Mossâmedes	4,20	1,00	84,78	100,00	100,00	0,00	3,45	88,89
Mozarlândia	1,40	0,50	77,63	69,30	69,27	18,30	24,32	100,00
Mundo Novo	3,10	0,80	82,89	100,00	100,00	13,20	18,42	104,11
Mutunópolis	4,80	1,00	73,91	100,00	100,00	0,00	19,23	85,19
Nazário	1,80	0,80	69,79	100,00	100,00	0,00	13,04	95,79
Nerópolis	3,30	3,90	62,95	100,00	100,00	19,90	17,62	103,07
Niquelândia	1,30	0,40	59,87	83,30	100,00	8,80	15,60	69,88
Nova América	1,70	1,70	66,67	100,00	100,00	0,00	21,43	111,11
Nova Aurora	0,00	1,80	64,00	100,00	100,00	0,00	12,50	135,29
Nova Crixás	3,50	0,60	56,71	100,00	100,00	18,30	19,30	85,26
Nova Glória	0,00	0,50	65,56	80,70	80,72	0,00	12,22	88,17
Nova Iguaçu de Goiás	0,00	0,70	69,23	100,00	100,00	0,00	11,11	102,70
Nova Roma	0,00	0,90	66,67	100,00	100,00	27,80	0,00	113,33
Nova Veneza	1,90	1,20	61,26	100,00	100,00	18,00	16,98	106,80
Novo Brasil	2,80	1,20	90,00	100,00	100,00	0,00	19,35	87,76
Novo Gama	0,00	0,40	48,80	38,20	23,25	15,80	21,63	67,85
Novo Planalto	0,00	0,50	44,26	100,00	100,00	0,00	0,00	45,45
Orizona	1,30	1,10	66,17	100,00	100,00	0,00	17,58	76,61
Ouro Verde de Goiás	0,00	2,20	63,27	100,00	100,00	20,40	13,33	86,67
Ouvidor	4,90	3,10	86,49	100,00	100,00	26,70	14,71	86,76
Padre Bernardo	0,90	1,00	50,33	87,20	100,00	19,50	19,33	78,13

Município	Leitos SUS por mil hab	Médicos SUS por mil hab	Pré- natal	Cobertura eSF	CeSFbucal	TMI	Mortes Causas Externas	Cobertura pentavalente
Palestina de Goiás	5,40	1,70	98,11	98,40	98,37	0,00	11,76	77,27
Palmeiras de Goiás	0,20	1,20	69,98	89,90	92,16	14,90	17,78	62,20
Palmelo	5,70	1,70	68,42	100,00	100,00	0,00	11,11	230,77
Palminópolis	5,20	1,90	83,33	100,00	94,16	23,80	10,53	109,09
Panamá	0,00	5,50	76,92	100,00	100,00	0,00	20,00	65,00
Paranaiguara	3,00	1,40	76,92	100,00	70,11	9,60	14,93	80,65
Paraúna	1,90	1,00	92,07	100,00	100,00	6,10	19,05	111,64
Perolândia	0,00	0,60	72,92	100,00	100,00	0,00	14,29	113,04
Petrolina de Goiás	2,30	1,20	70,13	100,00	100,00	13,00	13,33	110,59
Pilar de Goiás	0,00	0,80	89,19	100,00	100,00	0,00	17,86	134,21
Piracanjuba	2,40	1,40	73,03	69,50	69,47	20,60	15,19	103,08
Piranhas	2,70	0,50	87,70	100,00	100,00	8,10	12,20	90,44
Pirenópolis	1,90	2,90	59,93	100,00	82,30	10,70	11,93	76,09
Pires do Rio	1,40	0,70	56,10	55,80	100,00	15,20	17,67	98,31
Planaltina	0,80	0,70	61,00	100,00	89,99	11,20	24,60	81,78
Pontalina	1,30	0,80	88,89	96,20	57,71	4,80	12,95	91,18
Porangatu	1,30	1,20	72,82	68,90	75,57	1,80	14,46	61,54
Porteirão	4,30	1,60	88,68	92,90	92,87	0,00	9,52	131,58
Portelândia	4,20	1,20	89,19	85,60	85,61	0,00	20,00	56,92
Posse	1,50	0,80	60,19	88,40	68,75	5,70	18,97	63,30
Professor Jamil	0,00	0,90	72,09	100,00	100,00	0,00	26,67	157,14
Quirinópolis	0,90	1,00	76,18	93,50	99,79	12,40	13,82	75,36
Rialma	2,30	1,60	78,21	100,00	100,00	0,00	8,45	74,00
Rianópolis	0,00	1,00	91,07	100,00	100,00	0,00	15,63	80,60
Rio Quente	0,00	1,50	68,97	85,90	100,00	17,20	17,65	136,36
Rio Verde	1,00	1,20	62,38	22,80	27,53	10,70	17,55	74,91
Rubiataba	5,20	1,30	77,25	100,00	100,00	0,00	12,77	89,59
Sanclerlândia	2,20	0,50	79,17	100,00	100,00	10,40	22,50	83,33
Santa Bárbara de Goiás	2,30	1,00	66,30	54,50	100,00	10,80	2,86	98,25
Santa Cruz de Goiás	3,90	1,60	77,14	100,00	100,00	0,00	26,32	146,15
Santa Fé de Goiás	3,20	0,60	75,61	65,70	65,68	24,70	24,00	108,75
Santa Helena de Goiás	3,70	4,40	73,22	100,00	70,40	12,70	15,29	81,46
Santa Isabel	0,00	1,60	68,57	100,00	100,00	0,00	17,24	87,50
Santa Rita do Araguaia	0,00	0,30	88,10	85,50	42,76	10,80	14,89	85,42
Santa Rita do Novo Destino	0,00	0,30	56,67	100,00	100,00	0,00	40,00	162,50
Santa Rosa de Goiás	6,00	1,80	51,28	100,00	100,00	76,90	0,00	100,00
Santa Tereza de Goiás	4,50	1,00	78,79	91,70	100,00	30,30	12,50	77,55
Santa Terezinha de Goiás	3,90	0,40	57,89	100,00	35,40	15,00	15,71	68,79
Santo Antônio da Barra	0,00	1,10	81,40	100,00	72,68	0,00	15,38	112,50
Santo Antônio de Goiás	3,30	1,30	71,95	100,00	60,96	0,00	2,56	93,40
Santo Antônio do Descoberto	0,20	0,50	52,44	87,50	53,49	14,10	25,38	81,42
São Domingos	1,70	0,70	52,89	100,00	55,43	24,20	26,92	116,22
São Francisco de Goiás	0,00	0,80	59,21	100,00	100,00	26,00	18,75	134,21
São João da Paraúna	0,00	0,60	88,89	100,00	100,00	0,00	10,00	100,00
São João d'Aliança	2,10	0,70	62,50	100,00	83,74	41,70	25,49	120,54
São Luís de Montes Belos	1,50	1,00	68,09	84,10	93,27	11,30	8,20	91,01
São Luís do Norte	2,00	0,80	73,33	100,00	100,00	0,00	15,15	81,69
São Miguel do Araguaia	2,60	1,10	53,21	100,00	89,18	3,20	17,61	100,30
São Miguel do Passa Quatro	2,50	1,30	70,37	100,00	85,97	0,00	12,20	80,56
São Patrício	0,00	0,50	69,57	100,00	100,00	0,00	11,11	96,00
São Simão	2,60	1,40	71,69	88,90	100,00	18,10	12,30	75,36
Senador Canedo	0,80	2,20	66,33	100,00	100,00	10,60	20,10	75,82
Serranópolis	2,50	0,90	78,75	83,80	78,31	12,30	20,00	125,84
Silvânia	2,10	1,20	68,51	100,00	100,00	21,30	10,24	73,97
Simolândia	2,30	0,70	74,65	100,00	50,27	27,80	30,30	90,32
Sítio d'Abadia	0,00	1,00	75,00	100,00	100,00	0,00	17,65	100,00
Taquaral de Goiás	5,50	1,70	72,22	95,20	100,00	0,00	16,00	107,89
Teresina de Goiás	0,00	1,20	57,14	100,00	100,00	0,00	28,57	163,89

Município	Leitos SUS por mil hab	Médicos SUS por mil hab	Pré- natal	Cobertura eSF	CeSFbucal	TMI	Mortes Causas Externas	Cobertura pentavalente
Terezópolis de Goiás	0,00	1,80	58,46	91,80	45,92	30,80	22,45	114,89
Três Ranchos	0,00	2,80	75,00	100,00	100,00	0,00	4,35	84,21
Trindade	3,50	1,60	61,19	92,50	58,30	5,20	17,15	77,64
Trombas	4,20	1,70	73,53	100,00	100,00	0,00	28,57	120,00
Turvânia	3,50	1,20	72,22	100,00	100,00	37,00	14,29	62,71
Turvelândia	2,80	1,60	54,05	69,30	100,00	13,50	5,56	94,67
Uirapuru	0,00	0,30	63,64	100,00	100,00	0,00	5,56	83,78
Uruaçu	1,10	1,40	84,96	95,40	95,38	6,80	14,45	73,64
Uruana	1,40	1,20	69,28	100,00	94,06	6,50	12,75	108,53
Urutaí	0,00	1,00	80,95	65,60	65,63	47,60	13,79	103,85
Valparaíso de Goiás	0,20	0,90	59,83	57,30	38,74	11,00	21,31	82,96
Varjão	0,00	0,80	70,00	89,80	89,80	48,80	20,83	73,47
Vianópolis	2,30	0,70	72,31	100,00	100,00	5,10	8,57	92,97
Vicentinópolis	1,90	0,70	85,19	100,00	100,00	0,00	22,22	78,91
Vila Boa	2,30	0,50	50,82	100,00	100,00	65,60	18,75	98,57
Vila Propício	0,00	1,30	51,52	100,00	100,00	45,50	14,29	106,90

Fonte: Datasus e Mapa da Saúde/SES-GO.

Elaboração: Instituto Mauro Borges/Segplan-GO/Gerência de Estudos Socioeconômicos e Especiais – 2018.

7.6 Tabela 12 – IDM Segurança: Variáveis Originais

Município	Crimes contra a dignidade sexual	Crimes contra a pessoa	Contra o patrimônio	Tráfico de drogas	Contravenções Penais
Abadia de Goiás	10	179	424	5	22
Abadiânia	13	221	484	17	35
Acreúna	15	377	660	46	80
Adelândia	2	24	24	0	4
Água Fria de Goiás	2	42	39	0	9
Água Limpa	1	15	24	1	1
Águas Lindas de Goiás	113	2761	7831	126	236
Alexânia	24	288	966	21	41
Aloândia	0	31	32	1	3
Alto Horizonte	1	72	107	5	15
Alto Paraíso de Goiás	10	310	530	17	46
Alvorada do Norte	4	180	193	8	37
Amaralina	0	26	22	0	4
Americano do Brasil	2	35	61	0	12
Amorinópolis	0	40	43	1	13
Anápolis	192	4609	13522	214	2339
Anhanguera	1	7	19	0	4
Anicuns	7	148	304	6	38
Aparecida de Goiânia	196	6022	24287	390	739
Aparecida do Rio Doce	0	34	40	3	6
Aporé	1	55	66	5	27
Araçu	1	27	23	3	4
Aragarças	2	220	855	49	51
Aragoiânia	6	191	399	7	17
Araguapaz	9	141	113	2	19
Arenópolis	2	41	48	0	21
Aruanã	8	243	274	9	79
Aurilândia	6	61	46	0	17
Avelinópolis	3	22	33	2	8
Baliza	2	30	50	1	8
Barro Alto	7	150	253	9	16
Bela Vista de Goiás	22	476	996	23	116
Bom Jardim de Goiás	3	95	216	4	39
Bom Jesus de Goiás	13	245	534	10	84
Bonfinópolis	1	147	286	3	21
Bonópolis	0	26	14	1	7
Brazabrantes	2	48	76	4	8
Britânia	3	67	145	2	15
Buriti Alegre	2	131	198	15	43
Buriti de Goiás	1	16	16	0	7
Buritinópolis	5	48	45	0	8
Cabeceiras	0	95	228	5	18
Cachoeira Alta	2	132	187	30	50
Cachoeira de Goiás	1	22	18	1	5
Cachoeira Dourada	5	152	158	8	21
Caçu	5	162	225	8	58
Caiapônia	10	175	370	17	67
Caldas Novas	53	1108	3275	111	212
Caldazinha	2	30	83	1	0
Campestre de Goiás	1	55	53	0	7
Campinaçu	0	52	32	0	13
Campinorte	5	117	233	2	21
Campo Alegre de Goiás	5	83	157	10	35
Campo Limpo de Goiás	2	84	73	1	15
Campos Belos	6	251	399	34	60
Campos Verdes	1	76	15	0	9

Município	Crimes contra a dignidade sexual	Crimes contra a pessoa	Contra o patrimônio	Tráfico de drogas	Contravenções Penais
Carmo do Rio Verde	3	97	204	3	26
Castelândia	2	52	44	1	7
Catalão	23	1369	3795	115	271
Caturai	7	49	66	3	7
Cavalcante	13	154	151	1	41
Ceres	17	231	486	22	129
Cezarina	4	161	259	6	34
Chapadão do Céu	0	184	151	25	92
Cidade Ocidental	40	1260	2190	23	139
Cocalzinho de Goiás	12	322	575	3	69
Colinas do Sul	3	40	42	3	10
Córrego do Ouro	0	11	14	0	9
Corumbá de Goiás	9	135	188	4	34
Corumbaíba	6	153	219	10	19
Cristalina	35	806	1882	18	177
Cristianópolis	1	41	122	3	8
Crixás	8	158	231	15	40
Cromínia	3	107	79	3	27
Cumari	2	57	62	8	14
Damianópolis	0	34	12	0	2
Damolândia	6	18	39	0	18
Davinópolis	1	29	46	0	1
Diorama	0	25	37	0	4
Divinópolis de Goiás	2	54	44	0	19
Doverlândia	7	50	103	1	34
Edealina	3	46	57	6	13
Edeia	7	99	318	16	26
Estrela do Norte	6	58	35	0	12
Faina	4	40	79	2	10
Fazenda Nova	1	84	89	1	13
Firminópolis	8	188	156	8	41
Flores de Goiás	13	198	215	4	16
Formosa	71	2134	5556	76	339
Formoso	5	92	58	1	28
Gameleira de Goiás	1	36	78	1	12
Goianápolis	9	223	358	20	18
GoianDIRA	4	100	118	4	22
Goianésia	46	1402	2108	70	198
GoIânia	479	22102	96779	885	7124
Goianira	39	706	2255	57	130
Goiás	11	342	755	27	113
Goiatuba	10	402	766	52	135
Gouvelândia	0	42	68	1	11
Guapó	5	190	491	37	18
Guaraíta	1	42	16	0	5
Guarani de Goiás	1	22	27	0	5
Guarinos	1	9	11	0	3
Heitorai	2	51	54	0	19
Hidrolândia	7	218	823	25	41
Hidrolina	0	29	28	0	8
Iaciara	8	190	147	4	29
Inaciolândia	4	50	69	9	19
Indiara	9	233	314	51	67
Inhumas	9	481	1365	45	74
Ipameri	9	382	662	34	105
Ipiranga de Goiás	0	19	21	0	5
Iporá	12	343	751	41	150
Israelândia	5	32	41	3	9

Município	Crimes contra a dignidade sexual	Crimes contra a pessoa	Contra o patrimônio	Tráfico de drogas	Contravenções Penais
Itaberaí	12	502	1212	34	370
Itaguari	1	61	91	0	13
Itaguaru	4	98	93	2	19
Itajá	0	82	80	11	9
Itapaci	7	139	366	13	88
Itapirapuã	0	76	124	5	19
Itapuranga	12	443	442	21	118
Itarumã	1	52	50	1	12
Itauçu	1	49	143	3	13
Itumbiara	63	1584	3185	153	398
Ivolândia	2	28	26	0	10
Jandaia	4	45	85	6	26
Jaraguá	23	496	1252	37	74
Jataí	28	1243	2979	129	290
Jaupaci	0	17	40	2	6
Jesópolis	1	19	27	0	3
Joviânia	5	57	94	2	11
Jussara	8	303	378	14	51
Lagoa Santa	1	31	25	0	6
Leopoldo de Bulhões	3	81	214	1	24
Luziânia	107	2933	8062	146	485
Mairipotaba	2	44	52	4	7
Mambaí	3	101	47	0	15
Mara Rosa	5	159	199	3	36
Marzagão	4	27	18	2	1
Matrinchã	2	46	29	2	12
Maurilândia	4	168	210	6	51
Mimoso de Goiás	2	11	27	0	1
Minaçu	6	413	767	9	64
Mineiros	24	939	2344	74	238
Moiporá	1	17	12	0	4
Monte Alegre de Goiás	6	85	75	6	15
Montes Claros de Goiás	5	190	197	3	80
Montividiu	12	190	177	3	33
Montividiu do Norte	5	32	29	0	8
Morrinhos	22	665	1187	95	96
Morro Agudo de Goiás	4	23	10	0	5
Mossâmedes	5	82	86	2	13
Mozarlândia	5	239	355	16	75
Mundo Novo	3	76	72	1	21
Mutunópolis	1	71	47	0	18
Nazário	4	124	198	2	28
Nerópolis	15	403	714	19	84
Niquelândia	22	428	1025	16	105
Nova América	1	22	23	0	7
Nova Aurora	1	23	18	2	8
Nova Crixás	9	241	221	5	63
Nova Glória	6	140	131	3	51
Nova Iguaçu de Goiás	1	14	35	0	1
Nova Roma	2	17	8	0	12
Nova Veneza	1	75	133	10	18
Novo Brasil	1	40	27	1	4
Novo Gama	46	1083	3258	57	170
Novo Planalto	4	42	50	3	18
Orizona	10	139	287	8	47
Ouro Verde de Goiás	0	73	73	2	14
Ouvidor	3	48	116	15	10
Padre Bernardo	12	258	833	17	34

Município	Crimes contra a dignidade sexual	Crimes contra a pessoa	Contra o patrimônio	Tráfico de drogas	Contravenções Penais
Palestina de Goiás	1	15	21	1	1
Palmeiras de Goiás	21	644	958	34	123
Palmelo	1	38	59	2	4
Palminópolis	3	50	64	1	11
Panamá	1	32	58	1	7
Paranaiguara	2	86	84	3	31
Paraúna	7	183	242	5	87
Perolândia	1	41	49	2	9
Petrolina de Goiás	8	121	137	1	27
Pilar de Goiás	2	15	33	2	6
Piracanjuba	10	334	807	29	43
Piranhas	6	255	252	8	71
Pirenópolis	18	549	867	22	158
Pires do Rio	14	405	1141	28	108
Planaltina	83	1029	3312	73	153
Pontalina	4	267	294	9	37
Porangatu	22	869	1386	46	179
Porteirão	1	38	85	2	17
Portelândia	0	28	40	2	11
Posse	20	424	481	16	58
Professor Jamil	2	52	120	4	5
Quirinópolis	11	631	1651	46	156
Rialma	21	220	259	6	29
Rianápolis	5	73	110	3	18
Rio Quente	2	57	151	2	5
Rio Verde	104	4184	9775	175	612
Rubiataba	7	256	424	22	107
Sanclerlândia	4	65	84	2	23
Santa Bárbara de Goiás	6	93	136	16	16
Santa Cruz de Goiás	0	50	92	0	9
Santa Fé de Goiás	1	57	61	1	12
Santa Helena de Goiás	17	435	1035	41	167
Santa Isabel	1	40	41	0	4
Santa Rita do Araguaia	1	56	125	7	38
Santa Rita do Novo Destino	0	30	35	0	1
Santa Rosa de Goiás	0	32	25	0	7
Santa Tereza de Goiás	3	42	50	1	18
Santa Terezinha de Goiás	1	169	89	3	30
Santo Antônio da Barra	3	57	67	2	10
Santo Antônio de Goiás	1	49	72	2	5
Santo Antônio do Descoberto	39	1139	2013	44	104
São Domingos	15	179	159	6	40
São Francisco de Goiás	1	55	93	2	16
São João da Paraúna	2	17	25	2	10
São João d'Aliança	4	169	229	13	26
São Luís de Montes Belos	8	285	545	31	185
São Luíz do Norte	1	71	105	1	11
São Miguel do Araguaia	26	383	502	9	84
São Miguel do Passa Quatro	4	37	100	1	5
São Patrício	1	7	20	0	5
São Simão	11	302	463	15	75
Senador Canedo	57	1431	4654	94	126
Serranópolis	6	110	125	6	50
Silvânia	8	165	441	20	50
Simolândia	1	146	92	6	40
Sítio d'Abadia	2	25	14	0	1
Taquaral de Goiás	2	40	87	0	11
Teresina de Goiás	3	48	59	0	7

Município	Crimes contra a dignidade sexual	Crimes contra a pessoa	Contra o patrimônio	Tráfico de drogas	Contravenções Penais
Terezópolis de Goiás	8	183	342	8	15
Três Ranchos	1	56	136	2	16
Trindade	59	1624	4546	78	205
Trombas	1	31	34	1	2
Turvânia	8	124	90	1	14
Turvelândia	3	50	61	0	20
Uirapuru	1	6	14	0	2
Uruaçu	17	368	1550	44	126
Uruana	6	142	284	6	32
Urutaí	1	60	85	2	28
Valparaíso de Goiás	98	2690	7044	87	437
Varjão	3	53	77	1	6
Vianópolis	5	173	520	11	59
Vicentinópolis	0	79	105	5	5
Vila Boa	2	98	94	3	17
Vila Propício	5	113	123	2	13

Fonte: SSP/GO.

Elaboração: Instituto Mauro Borges/Segplan-GO/Gerência de Estudos Socioeconômicos e Especiais – 2018.

Elaboração

Tallyta Carolyne Martins da Silva – Gerência de Estudos Socioeconômicos e Especiais

Colaboração

Felipe Pureza Cardoso – Gerência de Estudos Socioeconômicos e Especiais

Rui Rocha Gomes – Gerência de Estudos Socioeconômicos e Especiais

Cartogramas

Rejane Moreira da Silva – Gerência de Cartografia e Geoprocessamento

Publicação via web

Vanderson Soares – Gabinete

Arte e Capa

Geovane Ferreira de Assunção – Gabinete

É permitida a reprodução deste texto e dos dados nele contidos, desde que citada a fonte. Reproduções para fins comerciais são proibidas.

Janeiro – 2019

SEGPLAN
SECRETARIA DE ESTADO DE
GESTÃO E PLANEJAMENTO

