

Fonte: Agetop - GO / Dnit / Valec / GGM-Sic - GO / IMB Elaboração: Instituto Mauro Borges (IMB) / Segplan - GO

### Legenda

- Sede municipal
- Outras localidades
- Limite municipal
- Hidrografia
- Massa d'água
- ▨ Mancha Urbana

### Rodovias

- Pavimentada em pista dupla
- Pavimentação em pista simples
- - - Em pavimentação
- Sem pavimentação
- Estaduais
- Federais

## Histórico

A história de Senador Canedo está relacionada à construção da estrada de ferro da Rede Ferroviária Federal (RFFSA) na década de 30. O crescimento do município ocorreu na trilha aberta pela ferrovia que atraiu as primeiras famílias de trabalhadores, oriundos de Minas Gerais e Bahia. A Fazenda Vargem Bonita, de propriedade do Senador Antônio Amaro Canedo, foi o local escolhido para montar os acampamentos que acolheram os trabalhadores, dando início à povoação. Próximo à estação ferroviária surgiram a zona central e os primeiros estabelecimentos comerciais. Em 1953, o povoado foi elevado à condição de distrito de Goiânia e em 1988, a Assembleia Legislativa de Goiás aprovou a emancipação do município, através da Lei nº 10.435 sancionada em 9 de janeiro de 1988 pelo então governador Henrique Santillo.

Principais atrações turísticas de Senador Canedo: Cristo Redentor no Morro de Santo Antonio, a Praça Recreativa e o Parque Boa Vista.

Principais feriados do município: dia 24 de maio se comemora o dia da padroeira da cidade (Nossa Senhora Auxiliadora) e dia 01 de junho a emancipação da cidade.

Vista aérea parcial da cidade. Fonte: Prefeitura



## SÍNTESE

Área: **248.291 km<sup>2</sup>**  
 Distância da capital: **16 km**  
 Densidade Demográfica: **414,62 hab/Km<sup>2</sup>**  
 População estimada (2016): **102.947**  
 Numero de eleitores (2016): **65.611**  
 Criação do município: **Lei 10435 de 28/01/1988**  
 Aniversário: **01 de junho**  
 Gentílico: **Canedense**

### Hidrografia

Bacia Hidrográfica: Rio Meia Ponte  
 Rios Principais: Ribeirão Bonsucesso, Rio Sozinha e Córrego da Matinha

### Relevo e Vegetação

Altitude média: 801m  
 Relevo: aplainado  
 Ecossistema: Chapadas com vegetação arbustivas dos cerrados

### Clima:

Tipo climático: Tropical com estação seca  
 Variação Média de Temperatura: 18,5° e 30° C  
 Precipitação acumulada anual média: 1.500 mm

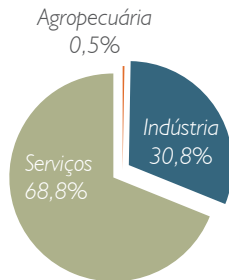


Estação Ferroviária - meados da década de 30. Fonte: Prefeitura

## Economia

Senador Canedo está entre os municípios que mais crescem no estado. Sua importância econômica se atesta por sua posição como segundo maior gerador de ICMS do estado (22,83% do total arrecadado). Figura entre as dez maiores economias, corroborando para o bom resultado do desempenho da indústria do ramo de alimentos e de produtos de higiene, vestuário, papel e químicos, o que consolida o município como polo industrial. A indústria de transformação representa 30,8% de sua estrutura produtiva, e o setor de serviços 68,8%. O município abriga o terminal da Transpetro, o Centro Distribuidor da Petrobrás (ligado por duto à refinaria de Paulínea-SP) e distribuidoras regionais de combustíveis, o distrito agroindustrial e terminal base da Ferrovia Centro Atlântica (FCA), ponto de integração entre as malhas ferroviárias do norte e sudeste. No modal rodoviário, dispõe de quatro acessos pavimentados (GO 010; 020 e 403) fatores decisivos para sair do 20º para o 9º lugar no ranking de participação no Valor Adicionado no estado no setor de Indústria de 2010 para 2013; e no Setor de Serviços da 12ª posição para a 9ª posição.

Participação dos setores na economia municipal, 2013



Fonte:IMB/Segplan-GO/IBGE

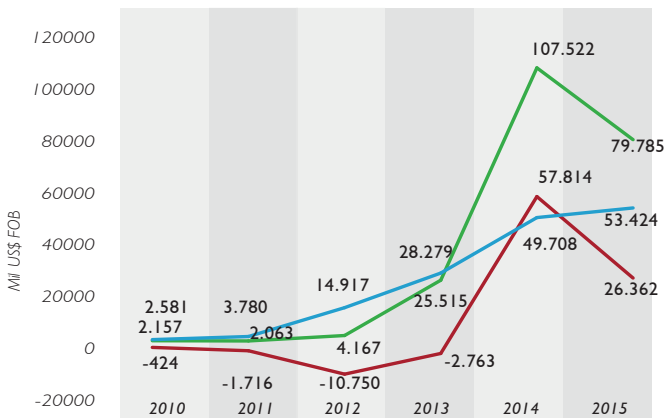
Produto Interno Bruto (R\$ mil), participação e posição no ranking estadual – 2010 e 2013

Variáveis	2010			2013		
	Valor	Part.	Rank	Valor	Part.	Rank
PIB Total	963.842	0,9%	16º	2.324.055	1,5%	9º
Serviços	653.622	1,2%	12º	1.364.408	1,7%	9º
Indústria	191.922	0,7%	20º	611.006	1,8%	9º
Agropecuária	6.598	0,1%	212º	8.997	0,1%	213º
PIB per capita (R\$)	11.420,07		119º	24.459,10		58º

Fonte:IMB/Segplan-GO/IBGE

Com localização geográfica privilegiada, fácil acesso a importantes rodovias e ferrovias de integração estadual e federal com ligação ao Porto Seco de Anápolis e ao Aeroporto Santa Genoveva em Goiânia, importantes centros de distribuição do estado, Senador Canedo, apesar do cenário internacional desfavorável, apresentou saldo positivo em sua balança comercial nos anos de 2014 e 2015.

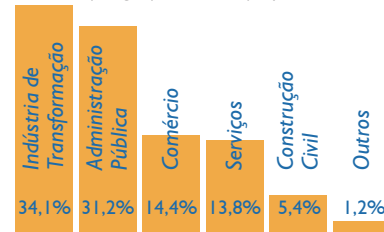
Balança Comercial



Fonte:MDIC

De acordo com os dados do RAIS/MTE, a Indústria de Transformação é o setor que mais emprega no município (34,1%), seguida pela Administração Pública, responsável por 31,2% dos empregos. O cenário vem se modificando de forma acentuada na esteira da crise econômica do país onde a Indústria de Transformação perdeu 1.044 postos de trabalho no período recente, representando 88,3% do total de perdas.

Emprego por setor (%) 2015



Fonte:RAIS/MTE

Número de empregados admitidos e desligados – 2015

Grandes setores	Admitidos	Desligados	Saldo
Indústria de Transformação	2.635	3.679	-1.044
Serviços	1.282	1.193	89
Comércio	1.108	1.085	23
Construção Civil	1.140	1.249	-109
Agropecuária, Silvicultura e Pesca	92	92	0
Serviços Ind. de Utilidade Pública	66	189	-123
Administração Pública	-	1	-1
Extrativa Mineral	7	25	-18
<b>Total</b>	<b>6.330</b>	<b>7.513</b>	<b>-1.183</b>

Fonte:Caged/MTE

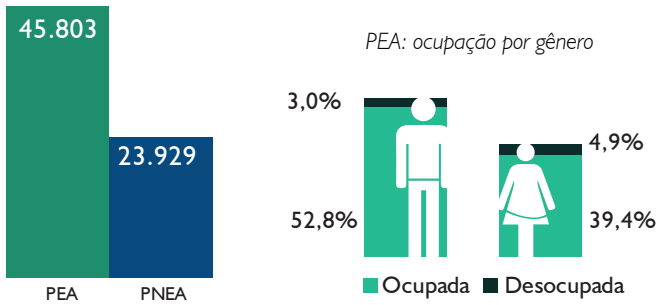
A população de Senador Canedo em idade ativa (PIA) totaliza 69.732, das quais 45.803 são economicamente ativas (PEA), enquanto a população não economicamente ativa - PNEA totaliza 23.929 (34,3%). Na PEA, a maioria está ocupada (92,2%); e somente 7,8% está desocupada. Os homens têm uma participação maior na PEA: 55,8%, e apresentam um percentual menor de desocupados: 3,0%.

Igreja Matriz. Fonte: Prefeitura



Monumento das Bênçãos. Fonte: Prefeitura

População economicamente ativa (PEA) e não ativa (PNEA), 2010.



Fonte: IBGE

Obs: A soma da PEA (ocupada e desocupada) e PNEA é igual a PIA.

### Aspectos sociais

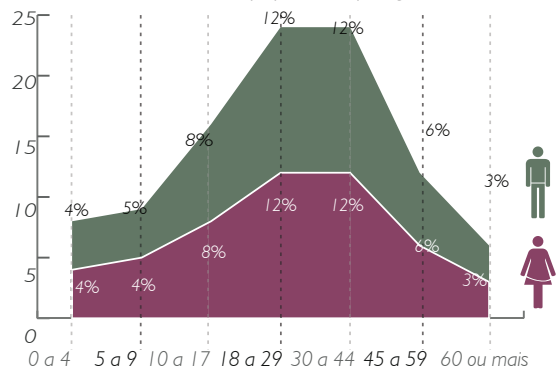
O município de Senador Canedo convive com um significativo crescimento populacional, apresentando uma taxa de crescimento de 3,36% em 2016. Entre 1991 e 2010 houve um crescimento de 253,24% na população. Destaca-se que entre 2.000 e 2010, houve uma grande diminuição da população rural, que em 1991 era maioria, o que evidencia a consolidação do município como essencialmente urbano (taxa de urbanização de 99,61%).

A densidade demográfica também apresentou elevação, passando de 97,67 hab/km<sup>2</sup>, em 1991, para 414,62 hab/km<sup>2</sup> em 2016. O deslocamento de populações para Senador Canedo está fortemente marcado pela presença de jovens, que se deslocam à procura de empregos e oportunidades no próprio município, ou de moradia mais acessível com perspectiva de obtenção de empregos e oportunidades nos municípios vizinhos: Goiânia e Aparecida de Goiânia.

A configuração da população por gênero apresenta-se homogênea - somente na faixa de 5 a 9 anos os homens são maioria, De resto, as mulheres estão em número levemente superior.

A expectativa de vida ao nascer cresceu 5,5 anos na primeira década do milênio, passando de 69,1, em 2000, para 74,6 anos, em 2010. Em 1991 era de 64,4 anos.

Distribuição da população por gênero



Fonte: Censo 2010, IBGE.

### Indicadores demográficos

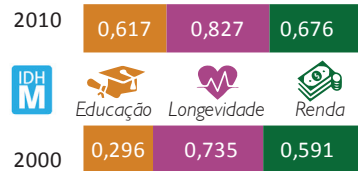
Taxa de Mortalidade Infantil (por 1.000 nascidos vivos) (2014)	9,93
Esperança de Vida ao Nascer (anos de idade) (2010)	74,59
Taxa de Fecundidade (filhos por mulher em idade fértil) (2010)	2,12
Taxa de Crescimento Geométrico Populacional (%) (2016)	3,36
Taxa de urbanização (%) (2010)	99,61

Fonte: Censo 2010 e Cidades / IBGE.

Dados de 2014 mostram a taxa de mortalidade infantil em um patamar de 9,93 - dentro dos padrões recomendados pela Organização Mundial de Saúde que é de 10 mortes para cada 1.000 nascidos.

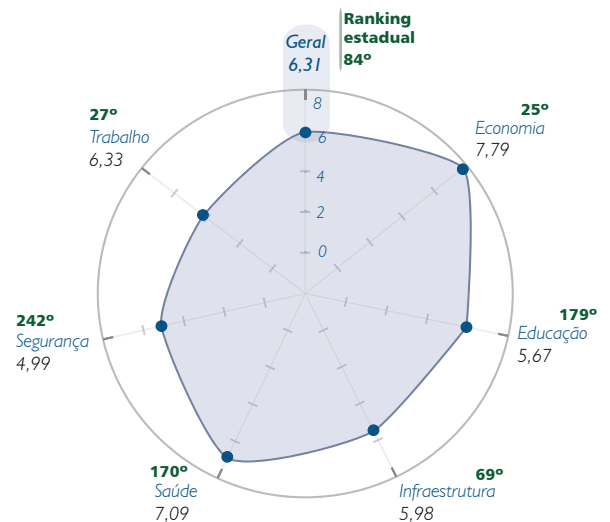
O Índice de Desenvolvimento Humano (IDHM) de Senador Canedo é 0,701, que o situa na faixa de desenvolvimento humano alto. A dimensão que mais contribui para o IDHM é a Longevidade, seguida de Renda e Educação. Apesar do intenso desenvolvimento econômico-social dos últimos anos, o 84º lugar no índice geral do Índice de Desempenho Municipal, calculado pelo IMB/Segplan-GO, indica que Senador Canedo merece atenção nas dimensões segurança, educação, saúde, infraestrutura e trabalho de forma que sua pujança econômica se reflita na área social.

### Índice de desenvolvimento humano municipal



Fonte: IBGE; IPEA; PNUD; FJP.

### Índice de desempenho do município (IDM), 2012



Fonte: Segplan/IMB.



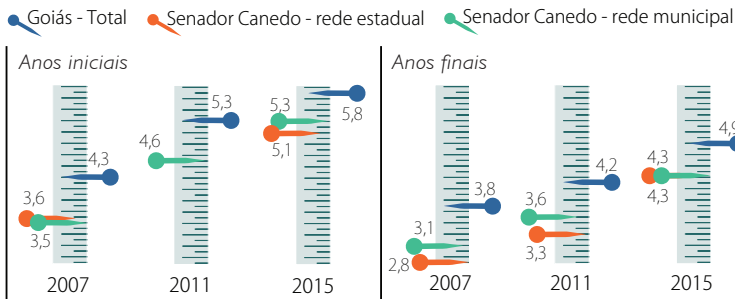
Praça Criativa do Setor Central. Fonte: Prefeitura



UPA. Fonte: Prefeitura

Na área educacional, os indicadores mostram uma tendência de melhora crescente na série histórica, mas com o desempenho mantendo-se abaixo da média estadual em todos os níveis contemplados na análise, assinalando para a necessidade de se aprimorar instrumentos para a efetividade nos resultados do processo ensino-aprendizagem.

Gráfico do IDEB Ensino fundamental



Fonte: MEC/INEP

Indicador	2015
Saúde e saneamento	2015
Hospitais (número)	2
Leitos (número)	98
Número de Leitos por 1.000 Habitantes	0,98
População Atendida com Água (%)	[1]
População Atendida com Esgoto (%)	[1]

Fonte: Datasus/Saneago. Nota [1] – Atendido pela prefeitura.

A Agência de Saneamento de Senador Canedo (SANESC) trabalha no serviço de abastecimento de água atendendo toda comunidade canedense e conta ainda com uma estação de tratamento de esgoto em operação e outra em fase de construção. O atendimento da área urbana com água tratada e coleta de lixo está praticamente universalizado. Na área de saúde, as UBSs do município, mais conhecidas como PSFs (Programa de Saúde da Família), funcionam sem registro de superlotação ou pessoas sem serem atendidas.

Em estudo do IMB, Senador Canedo ocupa a 127ª posição em vulnerabilidade juvenil, e se oportunidade de acesso à educação e emprego influencia de forma positiva o resultado, o número da violência entre os jovens em Senador Canedo é um alerta.

GO 403. Fonte: Goiás Agora.

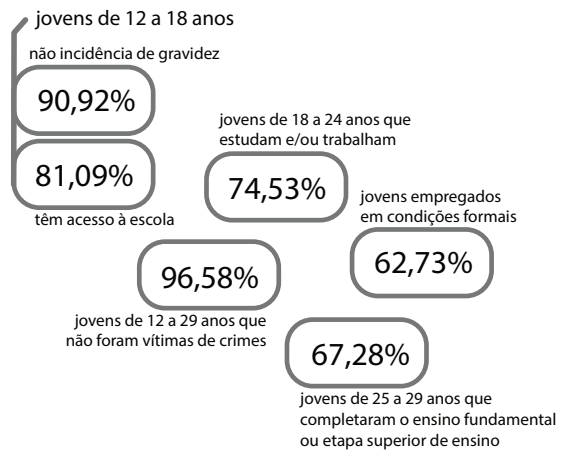


Vista aérea noturna. Fonte: Prefeitura

Terminal Ferroviário. Fonte: IMB



Perfil dos Jovens, 2010



Fonte: IMB/Segplan: Estudos do IMB - IV.

### Infraestrutura e transporte

Em 2015, Senador Canedo foi citada entre as 50 cidades pequenas mais desenvolvidas do Brasil, segundo pesquisa da Consultoria Urban Systems ocupando a quarta colocação no ranking, atrás apenas das cidades de Paulínia-SP, Lucas do Rio Verde-MT e Ipojuca-PE, e em 2016, em pesquisa pela mesma consultoria, Senador Canedo integra a lista das 100 melhores cidades do Brasil para se fazer negócios.

Por se tratar de uma região em franco desenvolvimento econômico abrigando o maior pólo distribuidor de combustíveis do Centro Oeste e empresas de porte como JBS, Cicopal, Jaipel, dentre outras, o IFG e a UEG instalaram campus para atender à necessidade da cadeia produtiva do município, oferecendo cursos no eixo Tecnológico e Processos Industriais (IFG) nas áreas de refrigeração e climatização, química, automação industrial e mecânica, e a UEG cursos de graduação e especialização na área de logística. O município conta também com a Faculdade Evangélica de Senador Canedo e Faculdade Padrão.

Obras infraestruturais como a duplicação das rodovias GO 020 (Senador Canedo-Bela Vista), e da GO 403 (Goiânia-Senador Canedo), iluminação ao longo da pavimentação, viaduto no cruzamento da GO 010, são apontadas como fomentadoras do setor imobiliário na região, destacando, sobretudo, a expansão dos condomínios horizontais.

## IMB - INSTITUTO MAURO BORGES DE ESTATÍSTICAS E ESTUDOS SOCIOECONÔMICOS

Av. República do Líbano nº 1945 - 4º andar  
Setor Oeste – Goiânia – Goiás – CEP 74.125-125  
Telefone: (62) 3201-6695/8481

Internet: [www.imb.go.gov.br](http://www.imb.go.gov.br); [www.segplan.go.gov.br](http://www.segplan.go.gov.br)  
e-mail: [imb@segplan.go.gov.br](mailto:imb@segplan.go.gov.br)