

Região Entorno DF

Legenda

- Sede municipal
- Outras localidades
- ✈ Aerodromos
- ✈ Aeroporto de Luziânia
- Ferrovias
- Limite municipal
- Massa d'água
- ▨ Mancha Urbana

Rodovias

- Pavimentada em pista dupla
- Pavimentada em pista simples
- - - Em pavimentação
- Sem pavimentação
- Estaduais
- ◻ Federais

Fonte: Agetop - GO / Dnit / Valec / GGM-Sic - GO / IMB Elaboração: Instituto Mauro Borges (IMB) / Segplan - GO

Histórico

Uma das cidades mais antigas de Goiás, inicialmente chamada de Santa Luzia, em homenagem a sua santa padroeira, começou a ser povoada em meados do século XVIII, decorrente da atividade de mineração. Em 1833 passou da categoria de arraial à de vila, e em 1867 foi elevada à categoria de cidade. Em 31 de dezembro de 1943, por meio do decreto-lei estadual nº 8.305, passou a se denominar Luziânia.

Em 1960, a transferência da capital federal para Brasília favoreceu o desenvolvimento do município, assim como seu crescimento populacional. O ex-presidente da república, Juscelino Kubitschek, possuiu uma fazenda em Luziânia, a conhecida fazendinha JK, que conserva relíquias e um patrimônio histórico, como uma casa e uma capela projetadas por Oscar Niemeyer.

Atualmente, Luziânia é o quinto município mais populoso de Goiás e possui grandes empreendimentos agroindustriais, compradores de grão da região, que se destacam na comercialização com o mercado externo.

Principais atrações turísticas de Luziânia: Igreja Nossa Senhora do Rosário, casarões da Rua do Rosário, Morro da Canastra, Palácio das Andorinhas, Cachoeira de Saia Velha, Serra dos Angicos, Canal do Rio Corumbá e Lago da usina Corumbá IV.

Principais feriados do município: 25 de maio - Folia de Rua; 30 de junho - Evangélico; e 13 de dezembro - aniversário da cidade.

Vista aérea parcial da cidade. Fonte: Mochileiro Tur



SÍNTESE

Área: **3.961,099 km²**

Distância da capital: **186 km**

Densidade Demográfica: **49,7 hab/Km²**

População estimada (2016): **196.864**

Numero de eleitores (2016): **118.553**

Criação do município: **01/04/1883**

Aniversário: **13 de dezembro**

Gentílico: **Luzianiense**

Hidrografia

Bacia Hidrográfica: Rio Paranaíba

Rios principais: Rio Corumbá, Piracanjuba, Rio S. Bartolomeu

Relevo e Vegetação

Altitude média: 948 metros

Relevo: Topografia aplainada, acompanhado o perfil característico da região próxima ao Distrito Federal

Ecosistema: Savana arborizada com floresta-de-galeria

Clima:

Tipo climático: Tropical seco e de altitude

Varição média de temperatura: entre 18,4°C e 22,2°C

Precipitação acumulada anual média: 1.515 mm



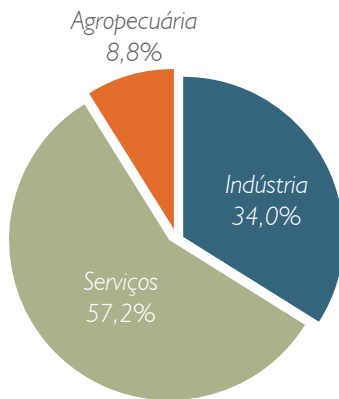
Casa da Cultura. Fonte: Goiás Turismo

Economia

Luziânia é a oitava maior economia do estado de Goiás, com participação relativa de 2,1% no PIB estadual. O setor de serviços é a principal atividade de sua economia (57,2%), em que se destacam serviços de telefonia, alojamento, alimentação, transportes e comércio de automóveis. O setor industrial participa com 34,0%, sendo importante nos seguintes ramos: alimentício, farmoquímico, metal, construção e geração de energia. Embora com menor participação na economia (8,8%), o setor agropecuário se revela competitivo, com produção de feijão, soja e milho.

O complexo soja é um importante gerador de divisas para o município, principalmente por meio de empresas multinacionais que atuam no município. O setor agropecuário exerce forte encadeamento na economia local, o que justifica a existência de grandes empreendimentos agroindustriais no município.

Participação dos setores na economia municipal, 2013



Fonte:IMB/Segplan-GO/IBGE

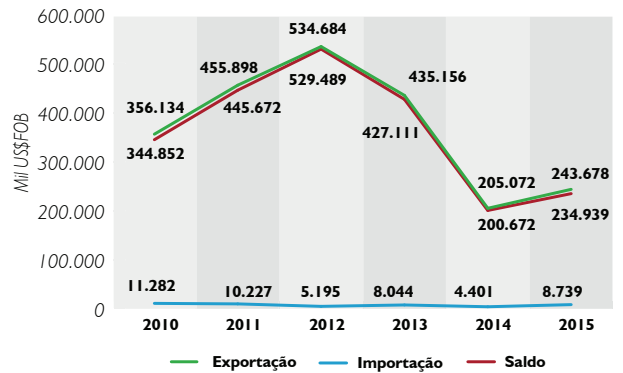
Produto Interno Bruto (R\$ mil), participação e posição no ranking estadual – 2010 e 2013

Variáveis	2010			2013		
	Valor	Part.	Rank	Valor	Part.	Rank
PIB Total	2.175.340	2,0%	8º	3.138.352	2,1%	8º
Serviços	1.165.307	2,1%	7º	1.642.888	2,0%	7º
Indústria	624.926	2,4%	8º	974.917	2,8%	8º
Agropecuária	191.191	1,8%	9º	252.630	1,5%	15º
PIB per capita (R\$)	12.463		104º	16.677		112º

Fonte:IMB/Segplan-GO/IBGE

Em relação ao fluxo com o comércio exterior, Luziânia se destaca, principalmente, nas exportações do complexo soja, tendo como principal destino a China. Já no que se refere às importações, o município realiza poucas operações, o que faz com que o saldo de sua balança comercial seja bastante favorável.

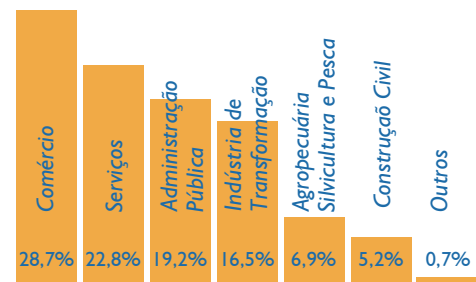
Balança Comercial



Fonte:MDIC

No que tange ao mercado de trabalho, o comércio é o setor que mais emprega em Luziânia (28,7%), seguido por serviços (22,8%). Na atividade de construção destaca-se a construção de edifícios.

Emprego por setor (%) 2015



Fonte:RAIS/MTE

Em relação ao rendimento médio no município (R\$ 1.731), segundo dados da RAIS/MTE, é inferior à média estadual (R\$ 2.187). No entanto, os setores da indústria de transformação, de serviços industriais de utilidade pública e da agropecuária possuem rendimento médio superior à média do estado.


Número de empregados admitidos e desligados – 2015

Grandes setores	Admitidos	Desligados	Saldo
Comércio	2.943	3.106	-163
Serviços	2.493	2.485	8
Construção Civil	1.304	1.201	103
Indústria de Transformação	1.232	1.282	-50
Agropecuária, Extração Vegetal, Caça e Pesca	1.012	1.104	-92
Administração Pública	16	35	-19
Serviços Industriais de Utilidade Pública	15	29	-14
Extrativa Mineral	13	20	-7
Total	9.028	9.262	-234

Fonte:Caged/MTE



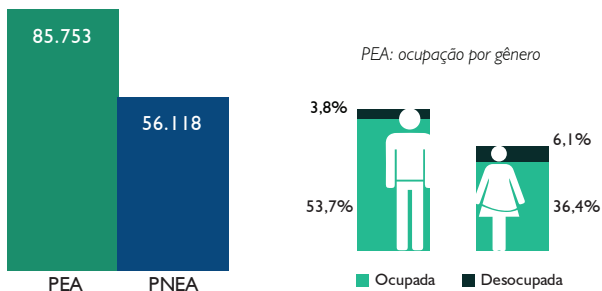
Agricultura irrigada em Luziânia. Fonte: IMB



Placa D.J. de Oliveira. Fonte: Luziânia Tur

A população em idade ativa (PIA) em Luziânia é composta por 141.872 pessoas, em que a maioria se encontra ocupada (77.240). Apesar da distribuição da população por gênero ser simétrica, a taxa de ocupação é bem maior entre os homens, enquanto a taxa de desocupação é mais expressiva entre as mulheres.

População economicamente ativa (PEA) e não ativa (PNEA), 2010.

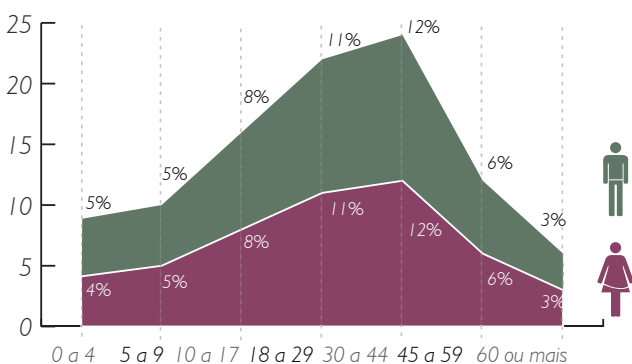


Fonte: IBGE
Obs: A soma da PEA (ocupada e desocupada) e PNEA é igual a PIA.

Aspectos sociais

A população de Luziânia cresce à taxa de 2,0% a.a., taxa superior a de Goiás (1,8% a.a) e a do Brasil (1,3% a.a). A expectativa de vida é de 74,9 anos de idade, estando acima da estadual (73,8 anos), e abaixo da nacional (75,2 anos). Além disso, o grande contingente da população possui idade entre 18 e 44 anos, verifica-se ainda que a composição populacional tem sido equânime entre homens e mulheres.

Distribuição da população por gênero



Fonte: Censo 2010, IBGE.

Devido a sua proximidade com Brasília, mais de 28 mil habitantes de Luziânia deslocam-se, diariamente, para outra cidade, principalmente Brasília, por motivo de trabalho ou estudo, ou seja, 16,3% de sua população realizam o movimento pendular.

Embora a taxa de mortalidade infantil esteja fora dos padrões recomendáveis pela Organização Mundial da Saúde (OMS), que

é de 10 mortes para cada 1000 nascidos, é superior à média estadual (12,85%). Destaca-se, ainda, a taxa de urbanização de Luziânia (93,28%), que é superior à média estadual (90,29%).

Indicadores demográficos

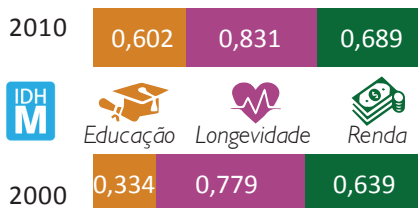
Taxa de Mortalidade Infantil (por 1.000 nascidos vivos) (2014)	13,16
Esperança de Vida ao Nascer (anos de idade) (2010)	74,86
Taxa de Fecundidade (filhos por mulher em idade fértil)(2010)	1,96
Taxa de Crescimento Geométrico Populacional (%) (2016)	2,03
Taxa de urbanização (%) (2010)	93,28

Fonte: Censo 2010 e Cidades / IBGE.

O Índice de Desenvolvimento Humano do município (2010) encontra-se na faixa de alto desenvolvimento (0,701), ocupando a 109ª posição no ranking dos municípios goianos. A dimensão Longevidade é a que apresenta melhor resultado. Embora a dimensão educação, entre 2000 e 2010, tenha apresentado maior crescimento em termos absolutos, ainda se encontra na faixa de médio desenvolvimento (0,602). No que tange à educação superior no município, destacam-se na rede pública a Universidade Estadual de Goiás e o Instituto Federal de Educação, Ciência e Tecnologia. No município também, destacam-se instituições da rede particular, como, por exemplo, o Centro Universitário de Desenvolvimento do Centro-Oeste, o Centro Universitário Anhanguera, a Universidade Norte do Paraná.

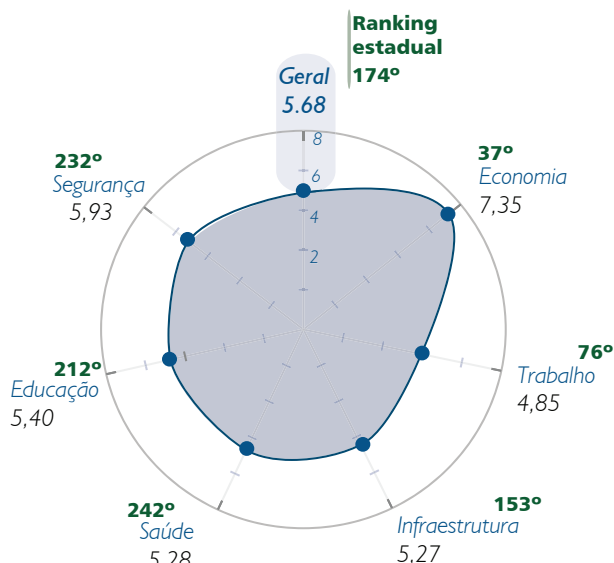
Conforme o Índice de Desempenho dos Municípios, calculado pelo IMB/Segplan-GO, Luziânia não possui bons resultados, ocupando a 174ª posição no ranking dos municípios. A dimensão saúde é a que mais contribui com esse resultado ruim, de forma que Luziânia figura como o 5º pior município goiano nesse aspecto do índice. Por outro lado, a dimensão economia possui um bom desempenho, ocupando o 37º lugar, o que é corroborado pelo resultado do PIB do município.

Índice de desenvolvimento humano municipal



Fonte: IBGE; IPEA; PNUD; FJP.

Índice de desempenho do município (IDM), 2012



Fonte: Segplan/IMB.



Santuário de Sta Luzia. Fonte: Goiás Turismo

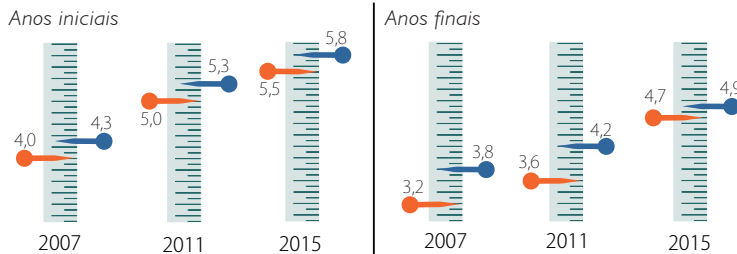


Centro esportivo Praça do Violino. Fonte: Prefeitura

Embora a melhoria na educação, que se verifica em todo estado, o Índice de Desenvolvimento da Educação Básica (IDEB) de Luziânia mostra que seu desempenho está abaixo da média do estado.

Gráfico do IDEB Ensino fundamental

● Goiás - Total ● Luziânia - rede estadual



Fonte: MEC/INEP

Quanto ao saneamento, o atendimento da área urbana com água tratada (87,6%) está abaixo da média do estado (95,9%) e o atendimento com esgoto se encontra deficitário, com baixa cobertura (18,5%) e também inferior à média estadual (51,5%).

Outro resultado negativo é o número de leitos no município, que é inferior aos padrões recomendados pela OMS (Organização Mundial da Saúde) que é de 3 a 5 leitos para cada 1.000 hab., o que ratifica sua posição, com o 5º pior resultado no IDM saúde em Goiás.

Saúde e saneamento	2015
Hospitais (número)	6
Leitos (número)	173
Número de Leitos por 1.000 Habitantes	0,89
População Atendida com Água (%)	87,6
População Atendida com Esgoto (%)	18,5

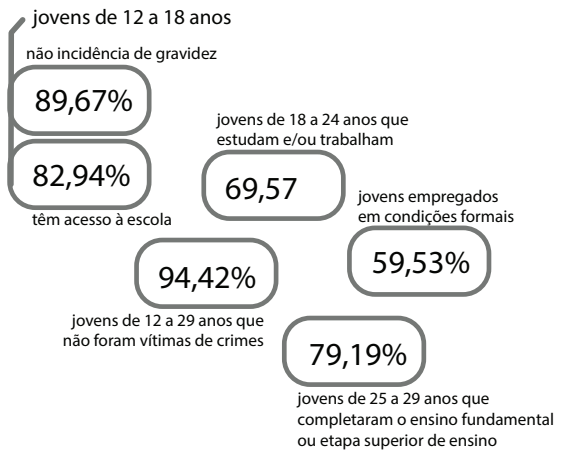
Fonte: Datasus/Saneago.

Centro de Cultura e Convenções. Fonte: Goiás Turismo



Em relação à vulnerabilidade dos jovens em Luziânia, o cenário é pouco favorável. Conforme Índice de Vulnerabilidade Juvenil, calculado pelo IMB/Segplan-GO, Luziânia está na 203ª posição, em razão, principalmente, da baixa formalidade do mercado de trabalho e do nível educacional no município.

Perfil dos Jovens, 2010



Fonte: IMB/Segplan: Estudos do IMB - IV.

Infraestrutura e transporte

A localização estratégica de Luziânia confere a ela fator de competitividade. Além de contar com importantes modais (BR-040, Ferrovia Centro Atlântica) a proximidade com a capital federal é um diferencial. Há no município um aeródromo público, o Brigadeiro Araripe Macedo, e mais dois aeródromos privados.

Há neste município duas hidrelétricas, Corumbá III e IV, que abastecem a região. Ainda sobre energia, verificam-se investimentos na produção de energia solar, com tecnologia de células fotovoltaicas. Também, como fator de competitividade, há o Distrito Agroindustrial de Luziânia (DIAL), estrategicamente instalado próximo à Brasília, entre a BR 040/050 e a Ferrovia Centro Atlântica.



Vista aérea parcial da cidade. Fonte: Rede Guia Brasil



Lago de Corumbá IV. Fonte: Luziânia Tur

IMB - INSTITUTO MAURO BORGES DE ESTATÍSTICAS E ESTUDOS SOCIOECONÔMICOS

Av. República do Líbano nº 1945 - 4º andar
Setor Oeste - Goiânia - Goiás - CEP 74.125-125
Telefone: (62) 3201-6695/8481
Internet: www.imb.go.gov.br; www.segplan.go.gov.br
e-mail: imb@segplan.go.gov.br