

Legenda

- Sede municipal
 - Outras localidades
 - Aeródromo
 - Aeroporto Municipal
 - Limite municipal
 - Hidrografia
 - Massa d'água
 - Mancha Urbana
- ### Rodovias
- Pavimentada em pista dupla
 - Pavimentada em pista simples
 - Em pavimentação
 - Sem pavimentação
 - Estaduais
 - Federais

Fonte: Agetop - GO / Dnit / Valec / GGM-Sic - GO / IMB Elaboração: Instituto Mauro Borges (IMB) / Segplan - GO

Histórico

Jataí foi constituída no período de expansão do gado, em um movimento que ocorreu da região leste do Brasil em direção à região oeste. Este movimento foi composto, principalmente, por colonizadores mineiros e paulistas. O primeiro núcleo de povoamento iniciou-se após 1837, sendo denominado de Paraíso. Elevada à categoria de vila em 1882 desmembrou-se do município de Rio Verde. O nome Jataí foi atribuído ao município em 1885.

No início do processo de colonização predominava a busca pelo ouro, contudo, a região do sudoeste goiano apresentava uma riqueza natural que propiciou o desenvolvimento de atividades agrícolas, e, Jataí está, atualmente, entre os municípios do estado que se destacam na produção agropecuária.

Principais atrações turísticas de Jataí: lago Bom Sucesso, Hotel Thermas Bonsucesso, Thermas Park Jatahy, parque ecológico JK, parque ecológico Diacuí, parque ecológico Samuel Graham, Centro de Cultura e Eventos Dom Benedito Domingos Cósia, Museu Histórico de Jataí Francisco Honório de Campos, Museu de Arte Contemporânea de Jataí e Memorial JK.

Principal feriado do município: 31 de maio, dia em que se comemora o aniversário da cidade.



Vista parcial da cidade. Fonte: Prefeitura

SÍNTESE

Área: **7.174,220 km²**
 Distância da capital: **305 km**
 Densidade Demográfica: **13,53 hab/Km²**
 População estimada (2016): **97.077**
 Numero de eleitores (2016): **64.767**
 Criação do município: **29/07/1882**
 Aniversário: **31 de maio**
 Gentílico: **Jataiense**

Hidrografia

Bacia Hidrográfica: Paraná e Tocantins-Araguaia
 Rios principais: Rio das Antas, Ribeirão João Leite

Relevo e Vegetação

Altitude média: entre 1.017 e 1.137 metros
 Relevo: ondulado, fazendo parte do Planalto Central Brasileiro
 Ecossistema: Cerrado sensu stricto e Campo Cerrado

Clima:

Tipo climático: Tropical de altitude
 Variação média de temperatura: 18 e 23°C
 Precipitação acumulada anual média: 1.465,5 mm

Velório do pioneiro José Carvalho Bastos - 1900. Fonte: Câmara Municipal de Jataí



Economia

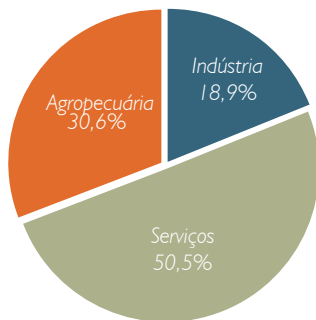
Jataí está entre as principais economias do estado de Goiás. De-
tém o 7º maior PIB entre os municípios goianos (2,2% de todo PIB
estadual) e tem uma forte atuação na atividade agropecuária.

O município possui o segundo maior Valor Adicionado da Agro-
pecuária no estado e o quinto lugar no país, sendo esta partici-
pação expressiva pelo uso da tecnologia de ponta. Entre as ativi-
dades desenvolvidas no setor, destacam-se a produção de milho
e soja (1º lugar em ambos) e tem o 8º e 2º maiores efetivos de
bovinos e de suínos do estado, respectivamente. Játaí também
se destaca na produção industrial, posicionando-se em 11º lugar
entre os municípios industriais goianos, cujos destaques são o
segmento de produção de alimentos e bebidas e de produção de
etanol e açúcar. Entre as empresas destacam-se a Raízen Energia,
com processamento de cana de açúcar e uma unidade de oleagi-
nosas da Louis Dreyfus.

A atividade de construção civil também se mostra importante,
sendo reflexo do dinamismo da economia, que também influencia
o comércio, com destaque para os ramos atacadistas e varejistas.

Dada sua estrutura produtiva o município de Jataí apresenta
uma boa infraestrutura para negócios, além de ser bem servido
por agências bancárias e contar com a presença de unidades do
Serviço Social do Comércio (Sesc) e Serviço Nacional de Aprendi-
zagem do Comércio (Senac).

Participação dos setores na economia municipal, 2013



Fonte:IMB/Segplan-GO/IBGE

Produto Interno Bruto (R\$ mil), participação e posição no ranking estadual – 2010 e 2013

Variáveis	2010			2013		
	Valor	Part.	Rank	Valor	Part.	Rank
PIB Total	2.201.508	2,1%	7º	3.270.317	2,2%	7º
Serviços	1.032.237	1,8%	8º	1.509.098	1,8%	8º
Agropecuária	522.810	5,0%	3º	915.498	5,6%	2º
Indústria	446.050	1,7%	11º	565.614	1,6%	11º
PIB per capita (R\$)	25.003,0		24º	34.880		23º

Fonte:IMB/Segplan-GO/IBGE

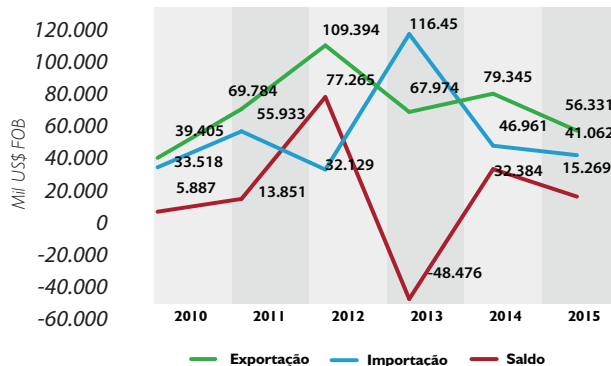


Turismo em Jataí. Fonte: Goiás Turismo

Jataí apresenta um importante fluxo de comércio exterior, re-
lacionado, principalmente, à atividade agrícola e o seu saldo co-
mercial é, normalmente, superavitário. A exportação de milho e
soja representou, em 2015, mais de 85% do total municipal, tendo
como principais destinos a China, Coreia do Sul e Japão.

As importações do município têm um fluxo também relaciona-
do à agricultura com o predomínio de adubos e fertilizantes. Estes
têm mais de 80% de participação e os principais países fornecedo-
res são Rússia e China.

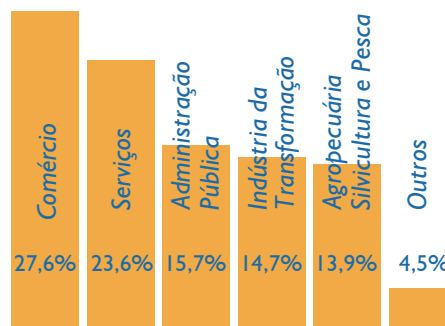
Balança Comercial



Fonte:MDIC

Entre os anos de 2010 e 2015 o número de empregos gerados
no município cresceu 14,3%. Os setores de comércio e serviços são
os maiores empregadores do município, atingindo um percentual
de pouco mais de 50%. Cabe destacar, também, a importância da
administração pública no percentual de vínculos gerados.

Emprego por setor (%) 2015



Fonte:RAIS/MTE

O rendimento médio total do município é menor do que o ob-
servado para o estado, contudo, na análise por setores a indústria
de transformação, o comércio e a agropecuária apresentam valores
maiores do que a média estadual.

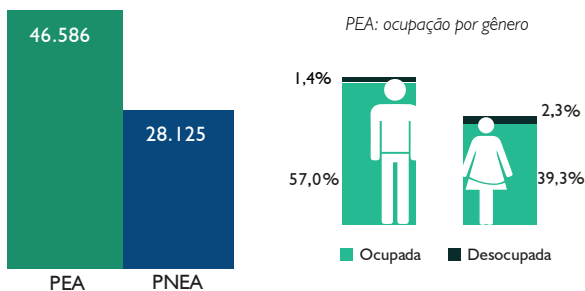
Número de empregados admitidos e desligados – 2015

Grandes setores	Admitidos	Desligados	Saldo
Indústria de Transformação	1.336	1.675	-339
Serviços	2.739	2.629	110
Comércio	2.635	2.997	-362
Construção Civil	725	751	-26
Agropecuária, Silvicultura e Pesca	1.796	1.800	-4
Serviços Ind. de Utilidade Pública	287	273	14
Extrativa Mineral	14	7	7
Total	9.532	10.132	-600

Fonte:Caged/MTE

A população em idade ativa (PIA) de Jataí é composta por 74.711 pessoas, a maioria está ocupada (44.846) ou procurando emprego (desocupada: 1.740), exceto nos extremos das faixas etárias, o que é normal entre os mais jovens e os mais velhos.

População economicamente ativa (PEA) e não ativa (PNEA), 2010.

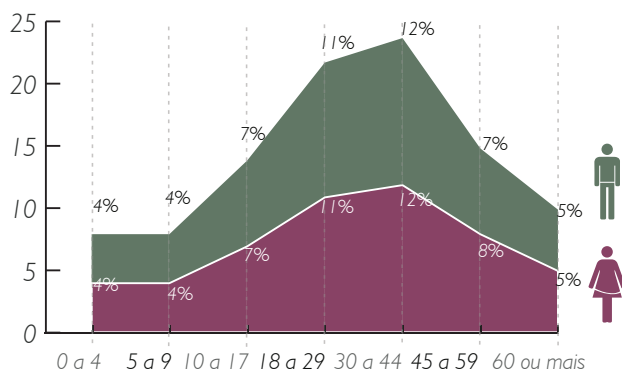


Fonte: IBGE
Obs: A soma da PEA (ocupada e desocupada) e PNEA é igual a PIA.

Aspectos sociais

A população jataiense cresce à taxa de 1,65% a.a., pouco menor que a do estado (1,83% a.a) mas acima da do Brasil (1,3% a.a). A expectativa de vida é de 76,35 anos de idade sendo maior que a de Goiás (74,6) e a nacional (75,2). Além disso, o grande contingente da população consta até 44 anos de idade tanto para os homens quanto para as mulheres.

Distribuição da população por gênero



Fonte: Censo 2010, IBGE.

Igreja Matriz. Fonte: Prefeitura



Memorial JK. Fonte: Prefeitura



A taxa de mortalidade infantil foi decrescente no passado recente, estando ela no mesmo patamar da média estadual, contudo, ainda é maior do que os padrões recomendáveis da Organização Mundial da Saúde (OMS) que é de 10 mortes para cada 1000 nascidos.

Indicadores demográficos

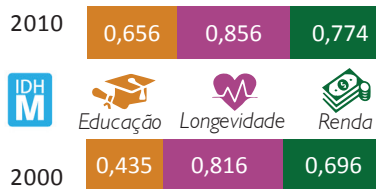
Taxa de Mortalidade Infantil (por 1.000 nascidos vivos) (2014)	14,04
Esperança de Vida ao Nascer (anos de idade) (2010)	76,35
Taxa de Fecundidade (filhos por mulher em idade fértil) (2010)	2,16
Taxa de Crescimento Geométrico Populacional (%) (2016)	1,65
Taxa de urbanização (%) (2010)	92,05

Fonte: Censo 2010 e Cidades / IBGE.

O Índice de Desenvolvimento Humano Municipal (IDHM) calculado para o município é de 0,757 e este valor coloca o município em uma faixa considerada alta. Entre os anos 2000 e 2010, o índice apresentou taxa de crescimento de 20,73%, com destaque maior para a melhoria na variável educação. O município é o 5º colocado no ranking geral com ênfase para a variável de renda, em que é o segundo colocado. Esta posição na renda pode estar relacionada com o perfil agrícola e exportador da cidade, propiciando uma elevada renda per capita.

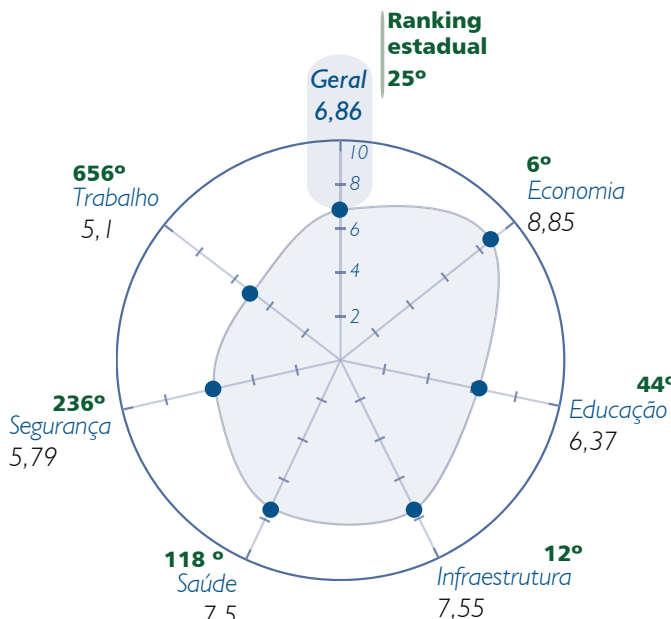
No Índice de Desempenho dos Municípios (IDM), calculado pelo Instituto Mauro Borges/Segplan-GO, Jataí encontra-se na faixa de municípios com melhor desempenho estando na 25ª posição no estado, com destaque para os indicadores de economia, infraestrutura e saúde. A boa colocação no indicador geral não se reflete na variável segurança, em que Jataí está na 236ª posição, sendo as principais ocorrências os crimes contra o patrimônio e as pessoas.

Índice de desenvolvimento humano municipal



Fonte: IBGE; IPEA; PNUD; FJP

Índice de desempenho do município (IDM), 2012



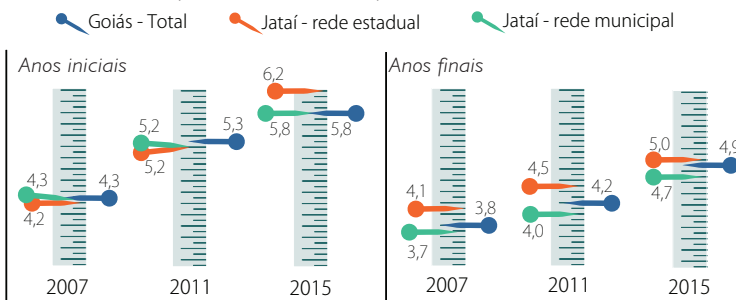
Fonte: Segplan/IMB.



Catedral do Divino Espírito Santo. Fonte: Prefeitura

A taxa de analfabetismo em Jataí é de 6,54% sendo menor que a taxa nacional - de 9,6% - e a 19ª melhor no estado. Na avaliação do Índice de Desenvolvimento da Educação Básica (IDEB) o resultado geral tem apresentado crescimento. Quando se analisa a rede estadual, os resultados são superiores à média estadual e ultrapassam a meta estipulada pelo Ministério da Educação.

Gráfico do IDEB Ensino fundamental



Fonte: MEC/INEP

Quanto ao saneamento, o atendimento da área urbana com água tratada está praticamente universalizado, bem como a coleta de lixo. O atendimento com esgoto é de 70,2%, acima da média estadual, de 51,5%.

Na área da saúde, com 5 hospitais no município, o número de leitos ainda é considerado menor do que o recomendado pela OMS (Organização Mundial da Saúde) que é de 3 a 5 leitos para cada 1.000 hab.

Saúde e saneamento	2015
Hospitais (número)	5
Leitos (número)	206
Número de Leitos por 1.000 Habitantes	2,15
População Atendida com Água (%)	99,5
População Atendida com Esgoto (%)	70,2

Fonte: Datasus/Saneago.

Museu Histórico Francisco Honório de Campos. Fonte: Prefeitura



A vulnerabilidade dos jovens, medida pelo Índice de Vulnerabilidade Juvenil calculado pelo Instituto Mauro Borges/Segplan-GO, posiciona o município na 74ª posição no ranking estadual, considerado assim, segundo a classificação do estudo, de média baixa vulnerabilidade. Na análise por indicador, destacam-se a renda per capita dos jovens, que está entre as dez maiores de Goiás, além da formação dos jovens e do acesso ao trabalho formal. Um desafio ao município é aumentar o percentual de jovens com acesso à escola.

Perfil dos Jovens, 2010



Fonte: IMB/Segplan: Estudos do IMB - IVJ.

Infraestrutura e transporte

A cidade tem um bom número de hotéis, contando, inclusive, com um hotel de rede internacional. Para qualificação de mão de obra o município conta com 5 instituições de Ensino Superior: o Campus Universitário da Universidade Federal de Goiás, o Instituto Federal de Educação, Ciência e Tecnologia - IFG Goiás, o campus da Universidade Estadual de Goiás, a Faculdade Jataiense e o Centro de Ensino Superior de Jataí - CESUT. No ano de 2013 as instituições de educação superior ofereceram em seus processos seletivos 1.740 vagas, distribuídas por 34 cursos presenciais.

Jataí também está localizada no entroncamento de importantes rodovias federais: BR-364, BR-158 e BR-060, esta última fazendo a ligação, em pistas duplicadas, com a capital Goiânia. Já a BR-364 interliga o município ao Porto de São Simão da Hidrovia Tietê-Paraná. Além disso, conta com um aeródromo com pista de 1.500 metros de extensão.



Fonte: Goiás Turismo

IMB - INSTITUTO MAURO BORGES DE ESTATÍSTICAS E ESTUDOS SOCIOECONÔMICOS

Av. República do Líbano nº 1945 - 4º andar
Setor Oeste - Goiânia - Goiás - CEP 74.125-125
Telefone: (62) 3201-6695/8481

Internet: www.imb.go.gov.br; www.segplan.go.gov.br
e-mail: imb@segplan.go.gov.br

SEGPLAN
SECRETARIA DE ESTADO DE
GESTÃO E PLANEJAMENTO



Painéis Municipais
Jataí
006
2016