

Fonte: Agetop - GO / Dnit / Valec / GGM-Sic - GO / IMB Elaboração: Instituto Mauro Borges (IMB) / Segplan - GO

Legenda

- Sede municipal
- Outras localidades
- ✈ Aerodromos
- Hidrografia
- Limite Municipal
- Massa d'água
- ▨ Mancha Urbana

Rodovias

- Pavimentada em pista dupla
- Pavimentada em pista simples
- - - Em pavimentação
- Sem pavimentação
- Estaduais
- ◡ Federais

Histórico

Itumbiara surgiu em 1824 com a construção de uma estrada para ligar a localidade Anhanguera à Uberaba, e foi o local onde instalaram um posto de arrecadação de rendas. Os primeiros moradores ergueram uma capela e elegeram Santa Rita como padroeira do povoado, o qual passou a ser chamado de Porto de Santa Rita em 1852. Tempos mais tarde, em 1909, aconteceu a instalação do município e em 1915 foi elevada à categoria de cidade.

O município é considerado o portal de entrada do estado de Goiás, pois, em 1909 foi inaugurada a primeira ponte sobre o Rio Paranaíba e assim ligar os estados de Goiás e Minas Gerais. Considerada um marco para a integração de Goiás à vida econômica do país, a Ponte Pênsil Affonso Penna é tida como uma das primeiras do Brasil, sustentada apenas por suas bases em pedra de cada lado do rio. A ponte foi tombada pelo Patrimônio Histórico e Artístico Cultural (Iphan) em 2012

Em 1943 foi realizada uma consulta pública para trocar o nome da cidade para Itumbiara, nome indígena que significa "caminho da cachoeira", em referência à Cachoeira Dourada, que nos dias atuais não mais faz parte de Itumbiara.

No que diz respeito às atrações turísticas, tem-se o ecoturismo como grande responsável pelo turismo de Itumbiara com destaque para a Cachoeira do Salitre e o Lago da Represa do Rio Paranaíba, que possui profundidade de 521,20 metros, área inundada de 778 km² e um volume total de aproximadamente 17 bilhões m³.

Também pontos importantes como a Praça da República, a Ponte Engenheiro Cyro Gomes de Almeida além da Ponte pênsil Affonso Penna,

Os principais eventos festivos de Itumbiara são: festa de São Sebastião (20 de janeiro), festa de Santa Rita de Cássia (maio), Quermesse de Cristo Rei (maio), procissão fluvial de Nossa Senhora das Graças e o aniversário do município, comemorado em 12 de outubro. Acontecem também a exposição agropecuária (setembro); Semana Ecológica (junho) e a Feira de Indústria e Comércio do Sul de Goiás (Exposul).

Painéis Municipais - Instituto Mauro Borges

Vista aérea da cidade. Fonte: Prefeitura



SÍNTESE

Área: 2.464,510 km²

Distância da capital: 203 km

Densidade Demográfica: 41,2 hab/km²

População estimada (2016): 101.544

Numero de eleitores (2016): 67.122

Criação do município: 16/07/1909

Aniversário: 12 de outubro

Gentílico: Itumbiarenses

Hidrografia

Bacia Hidrográfica: Rio Paranaíba, microbacia do Meia Ponte
Rios Principais: Ribeirão Santa Maria, Ribeirão da Trindade, Ribeirão Boa Vereda, Ribeirão do Campo Grande, Ribeirão Bom Jesus

Relevo e Vegetação

Altitude média: entre 500 metros e 900 metros
Ecossistema: Savana gramíneo-lenhosa, savana parque e savana florestada com floresta-de-galeria

Clima:

Tipo climático: tropical
Variação média de temperatura: 17,6°C a 30,1°C
Precipitação acumulada anual média: 1.365 mm

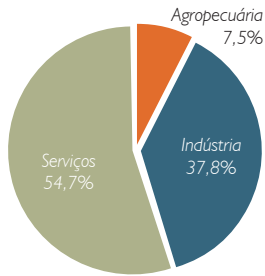
Economia

Itumbiara apresenta um PIB de R\$ 3,686 bilhões e mantém-se na 6ª posição no ranking dos municípios goianos. Essa posição no ranking é alcançada também pelo Valor Adicionado do setor da Indústria e dos Serviços. Contribui para esses bons indicadores a localização privilegiada (fácil acesso do município às regiões Sul e Sudeste do país) e ter grandes empresas no ramo industrial, o município abriga mais de 165 empresas além do Distrito Agroindustrial de Itumbiara (DIAGRI).

O parque industrial conta com empresas como: Caramuru, Friboi, STEMAC (fabricante de grupos geradores), Itumbiara Bioenergia, Cargill, Louis Dreyfus Commodities, Usina Panorama, Acofergo Tubos e Perfilados e Alca Foods. Também tem grandes empresas no ramo comercial: Servimed, Roge Goiás Distribuidora, Medicament Distribuidora, Maudi Motors, Refrescos Bandeirantes e Cical.

Tudo isso contribui para que Itumbiara esteja entre os municípios mais competitivos do Estado.

Participação dos setores na economia municipal, 2013



Fonte:IMB/Segplan-GO/IBGE

Produto Interno Bruto (R\$ mil), participação e posição no ranking estadual – 2010 e 2013

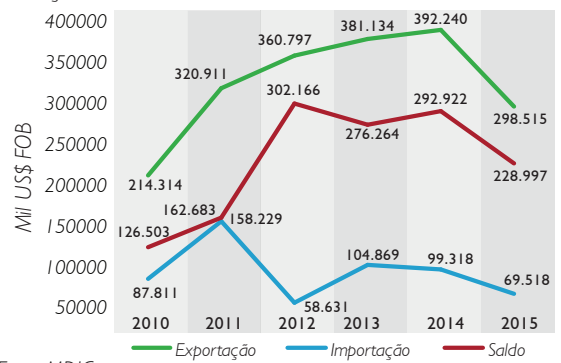
Variáveis	2010			2013		
	Valor	Part.	Rank	Valor	Part.	Rank
PIBTotal	2.247.855	2,1%	6º	3.686.400	2,4%	6º
Serviços	1.235.694	2,2%	6º	1.755.981	2,1%	6º
Indústria	561.627	2,1%	10º	1.213.284	3,5%	6º
Agropecuária	133.905	1,3%	14º	240.970	1,5%	16º
PIBper capita (R\$)	24.185,57		27º	37.431,46		19º

Fonte:IMB/Segplan-GO/IBGE

Itumbiara tem grande importância no fluxo do comércio exterior do estado, principalmente relacionada às exportações, pois é o 3º município que mais exporta no estado, cuja representatividade alcança 5,1% das exportações goianas, sendo que mais da metade está relacionada a couro e pele de animais. Holanda, Estados Unidos e China são os países que mais compram. Além mais, no município encontra-se grandes empresas exportadoras como Louis Dreyfus, JBS, BRF, Caramuru e Cargil.

Destaca-se também nas importações, sendo o 6º maior entre os municípios goianos, com participação de 2,1% no total estadual. Os principais países de origem foram Indonésia, Estados Unidos e Japão.

Balança Comercial



Fonte:MDIC

A partir da dinâmica econômica do município nota-se que os setores mais participativos no VA (Serviços e Indústria) também apresentaram a maior movimentação das vagas no mercado de trabalho itumbiarenses.

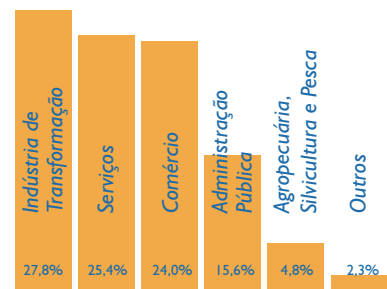
Número de empregados admitidos e desligados – 2015

Grandes setores	Admitidos	Desligados	Saldo
Serviços	3937	4201	-264
Comércio	3741	4219	-478
Indústria de Transformação	3068	3466	-398
Agropecuária, Silvicultura e Pesca	1205	1280	-75
Construção Civil	513	666	-153
Serviços Ind. de Utilidade Pública	74	72	2
Extrativa Mineral	7	6	1

Fonte:Caged/MTE

Ainda, os setores que melhor remuneraram os trabalhadores são os de Serviços Industriais de Utilidade Pública (R\$ 2.889,27), Indús-

Emprego por setor (%) 2015



Fonte:RAIS/MTE



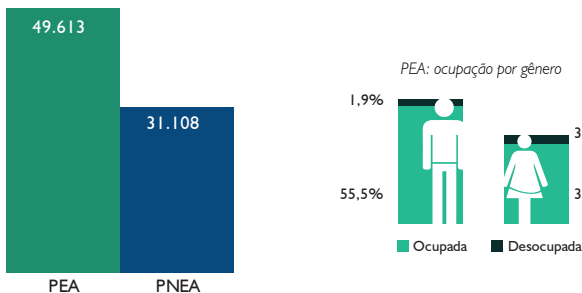
Ponte Afonso Pena. Fonte: Prefeitura



tria de Transformação (R\$ 2.289,02) e Agropecuária (R\$ 1.996,28). Estas duas últimas têm remuneração média superior às do estado.

Entre a população em idade ativa (PIA), composta por 80.721 pessoas em Itumbiara, a maioria (61,5%) representa a população economicamente ativa (PEA) - pessoas que estão ocupadas (47.143) ou procurando emprego (2.470). O desemprego no município atinge mais as mulheres que os homens, sendo 3,1% contra 1,96% para os homens.

População economicamente ativa (PEA) e não ativa (PNEA), 2010.



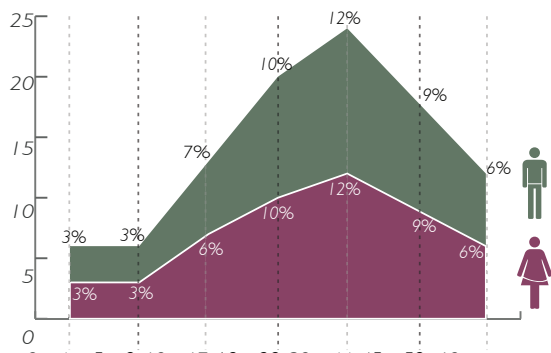
Fonte: IBGE

Obs: A soma da PEA (ocupada e desocupada) e PNEA é igual a PIA.

Aspectos sociais

A população itumbiarensense cresce à taxa de 1,5% a.a., acima da do Brasil (1,3% a.a.) mas menor que a do estado (1,83% a.a.). Tem uma expectativa de vida de 75,3 anos, superior a do estado (74,6) e a do Brasil (75,2). Além disso, o grande contingente da população consta até 44 anos de idade e apresenta um quantitativo elevado de idosos, pois 12% da população são constituídos de pessoas com mais de 60 anos.

Distribuição da população por gênero



Fonte: Censo 2010, IBGE.

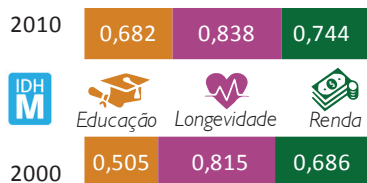
A taxa de mortalidade infantil é de 11,08 óbitos por mil nascidos está abaixo da taxa do Estado (12,9), contudo ainda é maior do que os padrões recomendáveis da Organização Mundial da Saúde (OMS) que é de 10 mortes para cada 1000 nascidos.

Indicadores demográficos	
Taxa de Mortalidade Infantil (por 1.000 nascidos vivos) (2014)	11,08
Esperança de Vida ao Nascer (anos de idade) (2010)	75,3
Taxa de Fecundidade (filhos por mulher em idade fértil) (2010)	1,88
Taxa de Crescimento Geométrico Populacional (%) (2016)	1,5
Taxa de urbanização (%) (2010)	95,76

Fonte: Censo 2010 e Cidades / IBGE.

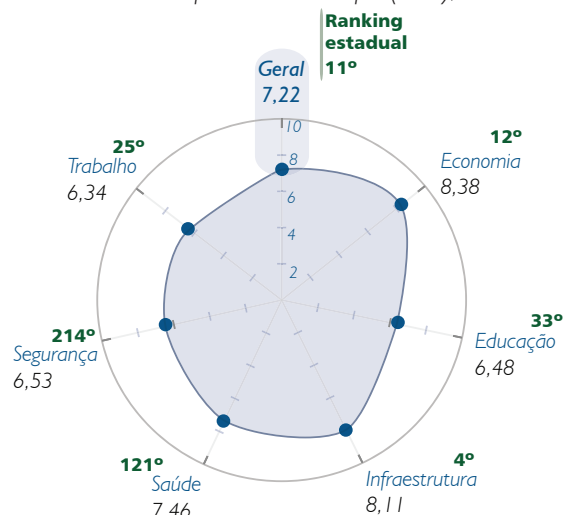
A qualidade de vida em Itumbiara é considerada alta com um Índice de Desenvolvimento Humano Municipal (IDHM) alto (0,752), superando o estado (0,735) e está na 7ª posição no ranking dos municípios. As dimensões que contribuíram para esse resultado foram a Longevidade seguida da Renda. Embora, não tenha apresentado um bom desempenho no quesito Educação, comparado aos demais municípios goianos, o IDHM de Itumbiara é o 11º do estado.

Índice de desenvolvimento humano municipal



Fonte: IBGE; IPEA; PNUD; FJP.

Índice de desempenho do município (IDM), 2012



Fonte: Segplan/IMB.

No que diz respeito à educação, o índice de alfabetização do município está longe do ideal, com taxa de não alfabetizados de 7,26%, próxima à do estado (7,32%). Porém, entre os demais municípios goianos ocupa a 27ª colocação no ranking e apresentou um desempenho razoável no IDM-Educação (33ª posição).

No Índice de Desenvolvimento da Educação Básica (IDEB) apresenta bom desempenho em 2015, Goiás foi um dos poucos Estados que conseguiu atingir a meta para 2015 no Ensino Fundamental, tanto para os anos iniciais quanto finais. As notas dos anos iniciais das escolas municipais de Itumbiara contribuíram para elevar a nota do estado, uma vez que as mesmas superaram a nota estadual, resultou em 6,4 contra 5,8.

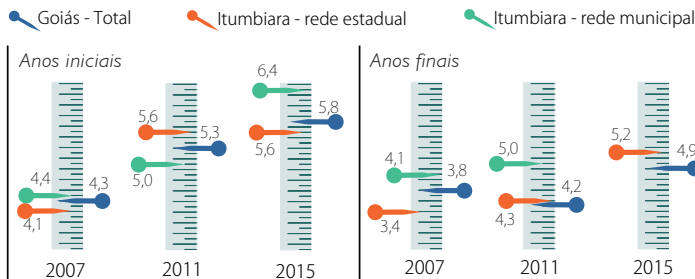
O município conta com excelentes centros universitários como unidades da Universidade Estadual de Goiás (UEG) e do Instituto Federal de Goiás (IFG), bem como universidades particulares como a



Rio Paranaíba. Fonte: Goiás Turismo

Faculdade Santa Rita de Cássia (IFASC), o Instituto Superior Luterano (ILES/ULBRA) e a Universidade Norte do Paraná (UNOPAR). Além disso conta com unidades do "sistema S", Sesi, Senai, Senac e Sesc.

Gráfico do IDEB Ensino fundamental



Fonte: MEC/INEP

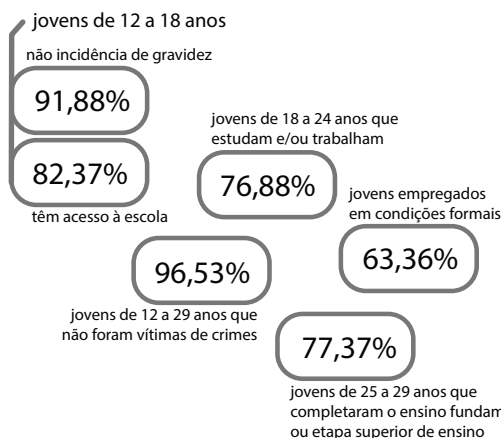
A alta qualidade de vida do município também é justificada pelos bons indicadores de saneamento básico, em que 100% da população são atendidos por água e 98,5% têm acesso a esgoto. Esse percentual é bem superior ao do Estado (51,5%) e isso acaba refletindo na saúde da população e reduzindo os gastos com a saúde pública.

Saúde e saneamento	2015
Hospitais (número)	3
Leitos (número)	62
Número de Leitos por 1.000 Habitantes	1,16
População Atendida com Água (%)	83,5
População Atendida com Esgoto (%)	26,6

Fonte: Datasus/Saneago.

Em relação à vulnerabilidade juvenil, em Itumbiara, segundo o IMB/Segplan-GO em seu Índice de Vulnerabilidade Juvenil, os resultados apontaram para a 27ª colocação no ranking municipal, posicionando-se entre os municípios goianos com baixa vulnerabilidade de seus jovens. Isto deve-se principalmente ao nível educacional e o acesso à educação, que atinge mais de 80% dos jovens, sua inserção no mercado de trabalho e aos baixos índices de vítimas de crimes.

Perfil dos Jovens, 2010



Fonte: IMB/Segplan: Estudos do IMB - IVJ.

Infraestrutura e transporte

Itumbiara tem uma localização privilegiada pois além da proximidade com a capital (distante 203 km) é cortada por duas rodovias

importantes, a BR-153 (acesso para Goiânia, Uberlândia e São Paulo) e BR-419 (acesso para Buriti Alegre). Isto justifica sua colocação no 4º lugar em infraestrutura do Índice de Desempenho dos Municípios em 2012.


Além do mais, o município é abastecido pela maior usina do sistema FURNAS, a Usina Hidrelétrica de Itumbiara (UHI), localizada entre os municípios de Itumbiara (GO) e Araporã (MG), está em operação desde 1981 e possui capacidade instalada de 2.082 MW.

Conta com um aeroporto, Francisco Vilela do Amaral, com pista de pouso asfaltada com extensão de 2700 metros e capacidade para receber aeronave de grande porte.

O município dispõe do Distrito Agroindústria de Itumbiara (Diagri) com estrutura de energia elétrica, água, esgoto, telefone e asfalto, o qual ocupa uma área de 1.100.000 m², localizado a apenas 8 km do centro da cidade, o que facilita a mobilidade de trabalhadores.



Avenida Afonso Pena. Fonte: Prefeitura de Itumbiara



Avenida Beira Rio. Fonte: mochileiro.tur.br/itumbiara



Ponte Afonso Pena, 1ª ponte pênsil do Brasil - 1909. Fonte: Araporã Net

IMB - INSTITUTO MAURO BORGES DE ESTATÍSTICAS E ESTUDOS SOCIOECONÔMICOS

Av. República do Líbano nº 1945 - 4º andar
Setor Oeste - Goiânia - Goiás - CEP 74.125-125
Telefone: (62) 3201-6695/8481

Internet: www.imb.go.gov.br; www.segplan.go.gov.br
e-mail: imb@segplan.go.gov.br