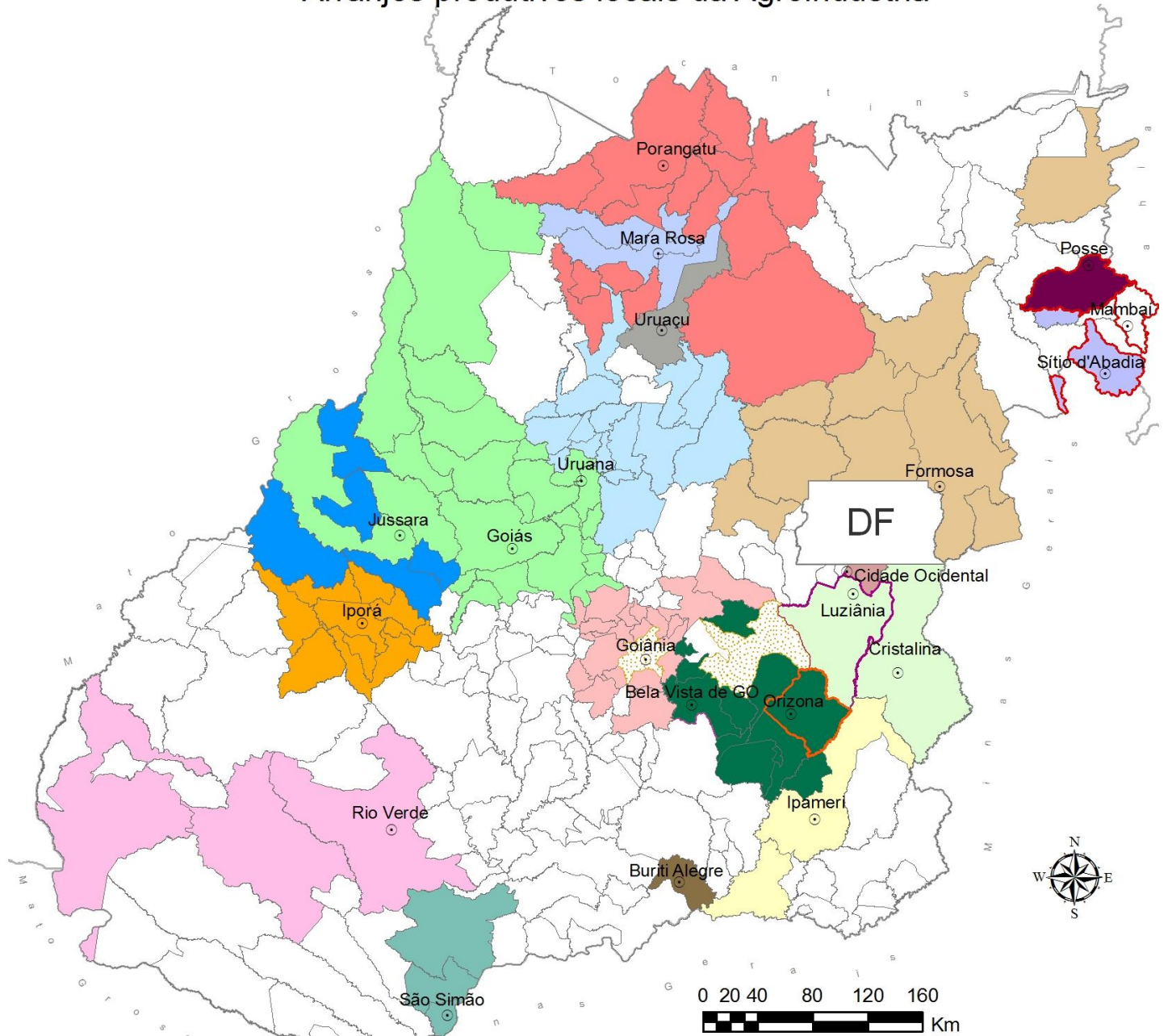


























Mapa 19 - Estado de Goiás

Arranjos produtivos locais da Agroindústria



Legenda

- | | | | |
|---|-----------------------------------|---|--|
|  | Açafrão de Mara Rosa |  | Cidade polo do APL* Agropecuária/Agroindústria |
|  | Apicultura do Entorno Norte do DF |  | Carne da Microrregião de Jussara |
|  | Apicultura do Norte |  | Florestal do Vale do São Patrício |
|  | Apicultura da Estrada de Ferro |  | Fruticultura Luziânia |
|  | Apicultura da Serra Dourada |  | Frutos do Cerrado do Vale do Paranã |
|  | Aquicultura de São Simão |  | Grãos, Aves e Suínos da Região de Rio Verde |
|  | Aquicultura da Grande Goiânia |  | Orgânicos da Grande Goiânia e Silvânia |
|  | Aquicultura de Serra da Mesa |  | Mandioca de Bela Vista |
|  | Aquicultura do Rio Paranaíba |  | Mandioca da Microrregião de Iporã |
|  | Bananicultura Buriti Alegre |  | Minhocultura na Cidade Ocidental |
|  | Cachaça da Estrada de Ferro |  | Mandioca em Cristalina, Luziânia e Planaltina |
|  | Cachaça do Vale do Paranã |  | Ovinocaprinocultura no Nordeste |

Fonte: RG-APL - Rede Goiana de Apoio aos Arranjos Produtivos Locais/SECTEC
 Elaboração: SEGPLAN - GO/SEPIN - 2012
 * Arranjo Produtivo Local - APL