

PLANEJAMENTO ESTRATÉGICO

NOSSA MISSÃO

Assessorar o Governo, órgãos estaduais e entidades públicas, na coordenação central e articulação de iniciativas estratégicas visando a entrega de políticas públicas efetivas ao bem estar da sociedade em Goiás.

**"HÁ UMA FORÇA MOTRIZ MAIS PODEROSA QUE O VAPOR,
A ELETRICIDADE E A ENERGIA ATÔMICA: A VONTADE."**

ALBERT EINSTEIN



VALORES E PRINCÍPIOS

EXCELÊNCIA

Fazer o melhor possível com os recursos disponíveis, buscando sempre a melhoria contínua.

EMPATIA

Para com o cidadão é o que nos orienta na criação e implementação de soluções que realmente fazem a diferença.

VALORIZAÇÃO DE PESSOAS

Valorização das pessoas é a chave para o engajamento, produtividade e a retenção de talentos.

CONFIABILIDADE

Confiabilidade é conquistada através da consistência, transparência e responsabilidade.

AGILIDADE

Habilidade estratégica e operacional de antecipar e se adaptar proativamente às mudanças, no contexto organizacional.

INTEGRIDADE

Integridade é garantir que os compromissos feitos hoje, serão respeitados amanhã.

RESPONSABILIDADE

Ser responsável é ser consciente do impacto de suas ações e decisões nos outros.

NOSSA VISÃO

Transformar Goiás em referência nacional em gestão pública inovadora, impulsionando o desenvolvimento sustentável e a qualidade de vida dos goianos através da liderança em energia renovável, mobilidade inteligente e serviços públicos digitais de excelência.





Legenda:
OE - Objetivos Estratégicos



PRODUTOS DO PLANO PLURIANUAL 2024 - 2027 RELACIONADOS AOS OBJETIVOS ESTRATÉGICOS

OE 1 - Fortalecer e garantir a disponibilidade e qualidade dos sistemas e soluções de Tecnologia da Informação.

- Produto 18307 - Desenvolvimento e Ampliação de Soluções de Tecnologia da Informação e Comunicação do Governo Estadual, Contemplando Serviços Digitais aos Cidadãos, Sistemas e Softwares;
- Produto 18289 - Modernização da Infraestrutura e da Segurança de Tecnologia da Informação e Comunicação;
- Produto 18308 - Gestão da Operação dos Sistemas e Soluções de Tecnologia da Informação e Comunicação do Governo Estadual;

OE3 - Transformar o estado de Goiás em referência nacional em transporte sustentável, conectando pessoas e oportunidades, e promovendo um desenvolvimento das cidades mais justo e equitativo.

- Produto 18187 - Gestão de Serviços de Infraestrutura, Cidades e Transportes.
- Produto 18186 - Infraestrutura de Terminais, Estações no Eixo-Anhanguera e Pontos de Embarque nas Extensões da Região Metropolitana de Goiânia.
- Produto 19629 - BRT Sul do Entorno do Distrito Federal.
- Produto 18212 - Subsídio Tarifário do Transporte Coletivo.
- Produto 19942 - Parques Urbanos Revitalizados.



PRODUTOS DO PLANO PLURIANUAL 2024 - 2027 RELACIONADOS AOS OBJETIVOS ESTRATÉGICOS

OE4 - Garantir a conectividade nos órgãos da administração estadual e fomentar a melhoria da conectividade e de serviços de telecomunicações no Estado.

Produto 18191 - Implantação da Rede de Fibra Ótica nos Municípios do Estado de Goiás.

OE5 - Fomentar a transição energética e a melhoria da infraestrutura de energia no Estado.

Produto 18570 - Planejamento Energético do Estado de Goiás

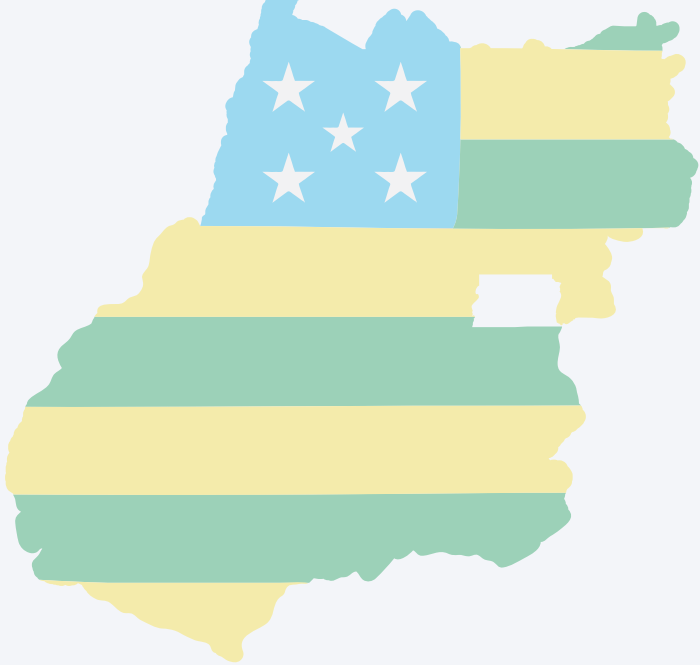
Produto 18163 - Soluções de Eficiência Energética para o Poder Executivo

OE6 - Promover o desenvolvimento urbano sustentável, eficiente e orientado para as necessidades dos cidadãos, em linha com o conceito de cidades inteligentes.

Produto 18192 - Implantação de Plataformas e Equipamentos Relacionados ao Conceito de Cidades Inteligentes no Estado de Goiás

INDICADORES DOS OBJETIVOS ESTRATÉGICOS

OE1 - Fortalecer e garantir a disponibilidade e qualidade dos sistemas e soluções de Tecnologia da Informação.



Indicador: Ranking de Competitividade dos Estados-CLP Eficiência da Máquina Pública/Oferta de Serviços Públicos Digitais.

Fórmula de Cálculo: I) Tratamento dos dados: $I_i = ((B_i - mini) / (maxi - mini)) * 100$, onde *maxi* e *mini* são, respectivamente, o limite superior e inferior para o indicador *i*.

Fórmula de Cálculo: II) Ponderação dos indicadores e pilares: Critérios de Penalização de redundância, Penalização de indicadores com grande dispersão e Avaliação de especialistas.

Descrição: Tem como objetivo principal alcançar um entendimento mais profundo e abrangente das 27 unidades da federação, trazendo para o público uma ferramenta simples e objetiva para pautar a atuação dos líderes públicos brasileiros na melhoria da competitividade e da gestão pública dos seus Estados.

Polaridade: quanto maior melhor (0 a 100).

Unidade de medida: Número

Periodicidade: Anual

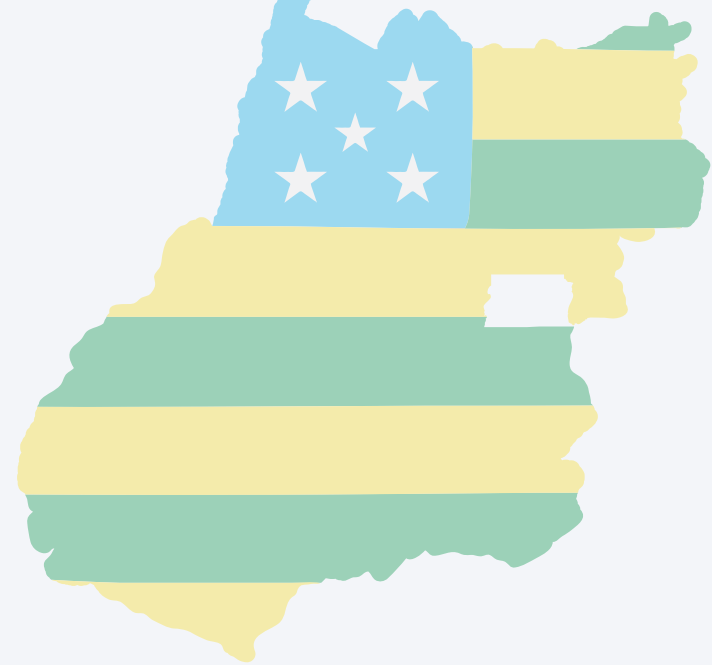
Meta 2024: 100,0

Meta 2025: 100,0

Meta 2026: 100,0

INDICADORES DOS OBJETIVOS ESTRATÉGICOS

OE2 - Institucionalizar a Cultura de Governança e Gestão de Projetos no Estado.



Indicador: Índice de Eficiência em Governança e Gestão de Projetos Governamentais

Fórmula de Cálculo: Cálculo da média dos Indicadores do Ranking GOMAP de monitoramento de Projetos em execução -> $((\text{N}^\circ \text{ Projetos com cronograma mínimo} / \text{Total de Projetos monitorados}) + (\text{N}^\circ \text{ de Projetos com PDF vinculada} / \text{Total de Projetos monitorados}) + (\text{N}^\circ \text{ de Projetos com Monitoramento atualizado} / \text{Total de Projetos monitorados}) + (\text{N}^\circ \text{ de Projetos com Riscos vinculados} / \text{Total de projetos monitorados})) / 4 \times 100$

Descrição: Indicador para medir o nível de atendimento às regras de Governança e Gestão de Projetos em execução. Esse indicador mede o atendimento aos critérios estabelecidos para monitoramento dos projetos em execução pela Subsecretaria de Governança.

Polaridade: quanto maior melhor (0 a 100).

Unidade de medida: Percentual

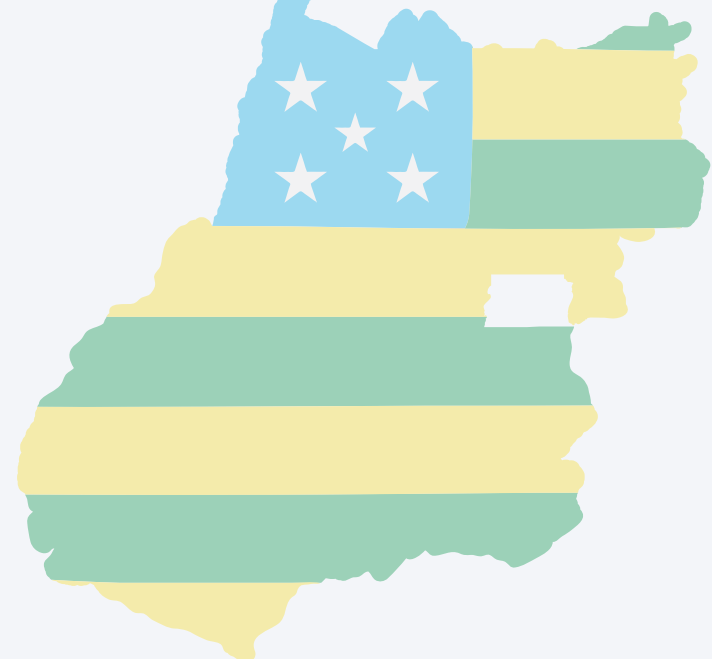
Periodicidade: Anual

Meta 2024: 90%
Meta 2025: 92,5%
Meta 2026: 95,0%

Fonte: Sistema de Monitoramento e Acompanhamento dos Projetos Governamentais (Gomap).

INDICADORES DOS OBJETIVOS ESTRATÉGICOS

OE3 - Transformar o estado de Goiás em referência nacional em transporte sustentável, conectando pessoas e oportunidades, e promovendo um desenvolvimento das cidades mais justo e equitativo.



Indicador: Satisfação do usuário com o serviço prestado nas linhas operadas pela Concessionária (FSU)

Fórmula de Cálculo: Segundo as regras estabelecidas na Pesquisa de Qualidade do Serviço Público em regulamento anual.:
NConsiderando os pesos definidos, o FSU será calculado mediante o seguinte procedimento:
a) Serão totalizadas as respostas dadas para cada atributo conforme os conceitos definidos; / b) Será realizada a multiplicação da quantidade de respostas pelo valor da nota correspondente; / c) Será calculada a nota média de cada atributo com base na quantidade total de respostas, resultando um indicador parcial por atributo (FSUi); / d) Será calculado o FSU relativo ao período medido, ponderando-se os valores dos indicadores parciais de cada atributo, com o peso específico de cada atributo,.

Descrição: O indicador de satisfação do usuário com o serviço prestado nas linhas operadas pela Concessionária (FSU) será avaliado mediante a aplicação de pesquisa de campo, realizada anualmente com uma amostra de usuários, tendo como objetivo a obtenção de uma avaliação quantitativa, expressa através de notas (numa escala de 0 a 10), sobre os seguintes atributos do serviço:
1. Terminais de Integração (limpeza, conservação, segurança, organização de filas e informação); / 2. Lotação dos veículos; / 3. Tempo de espera; / 4. Conservação e limpeza dos veículos; / 5. Tratamento oferecido pelos motoristas aos usuários; / 6. Condução dos veículos; e / 7. Serviço de Informação Metropolitano.
A amostra da pesquisa deve corresponder a um erro estatístico de no máximo 5% com um intervalo de confiança de no mínimo 95%, por área peracional, a ser distribuída por período operacional e nos dias tipo (úteis, sábados e domingos).

Polaridade: quanto maior melhor (0 a 100).

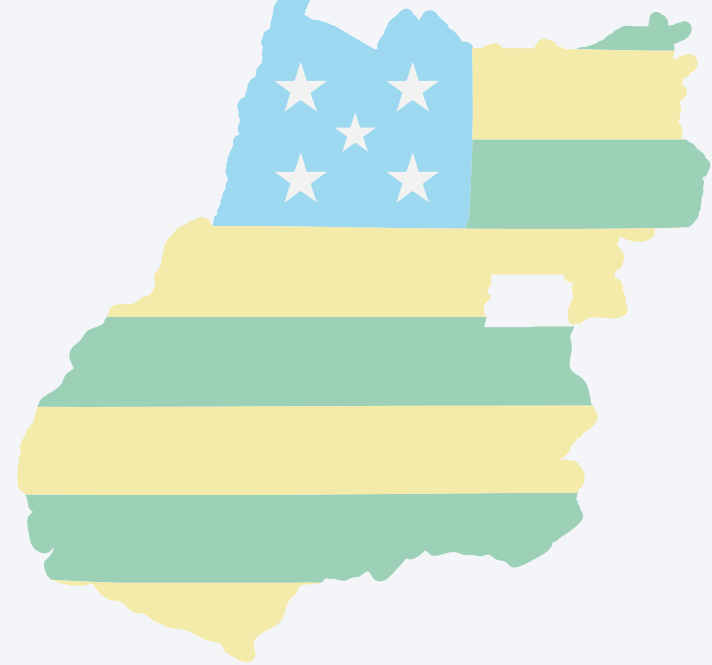
Unidade de medida: Número percentual.

Periodicidade: Anual

Meta 2024: 51% *(pesquisa em andamento com previsão de conclusão até dezembro/24)
Meta 2025: 60%
Meta 2026: 70%.

INDICADORES DOS OBJETIVOS ESTRATÉGICOS

OE4 - Garantir a conectividade nos órgãos da administração estadual e fomentar a melhoria da conectividade e de serviços de telecomunicações no Estado.



Indicador: Progresso de Unidades Públicas atendidas pelo Goiás de Fibra na rede estadual.

Fórmula de Cálculo: O número absoluto da Unidades Públicas conectadas ao Goiás de Fibra.

Descrição: O Indicador de Progresso das Unidades Públicas visa quantificar as Unidades Públicas como Escolas, Pontos de atendimentos ao cidadãos, Órgãos, Hospitais, Postos de Saúde e demais unidades que estão interligadas com a nova rede estadual Goiás de Fibra. A rede estadual Goiás de Fibra proporcionará conectividade de internet em alta velocidade e estabilidade via estrutura própria do Governo do Estado de Goiás.

Polaridade: quanto maior melhor.

Unidade de medida: Número.

Periodicidade: Anual

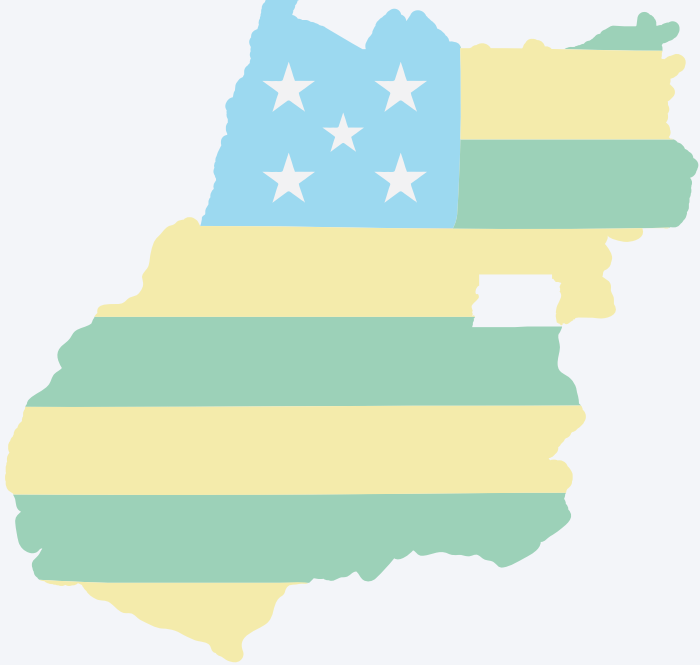
Meta 2024: 0

Meta 2025: 607

Meta 2026: 2030

INDICADORES DOS OBJETIVOS ESTRATÉGICOS

OE5 - Fomentar a transição energética e a melhoria da infraestrutura de energia no Estado.



Indicador: Percentual de redução de despesas correntes com energia elétrica

Fórmula de Cálculo: $I = (\text{valor da redução de despesas correntes com energia elétrica}) / (\text{valor total de despesas correntes com energia elétrica em 2023}) * 100$

Descrição do indicador: Redução de despesas correntes com energia elétrica do Poder Executivo Estadual, exceto Saneago, em referência ao ano base de 2023*

Polaridade: quanto maior melhor (0 a 100%).

Unidade de Medida: Percentual

Periodicidade: Anual

Meta 2024: 0%

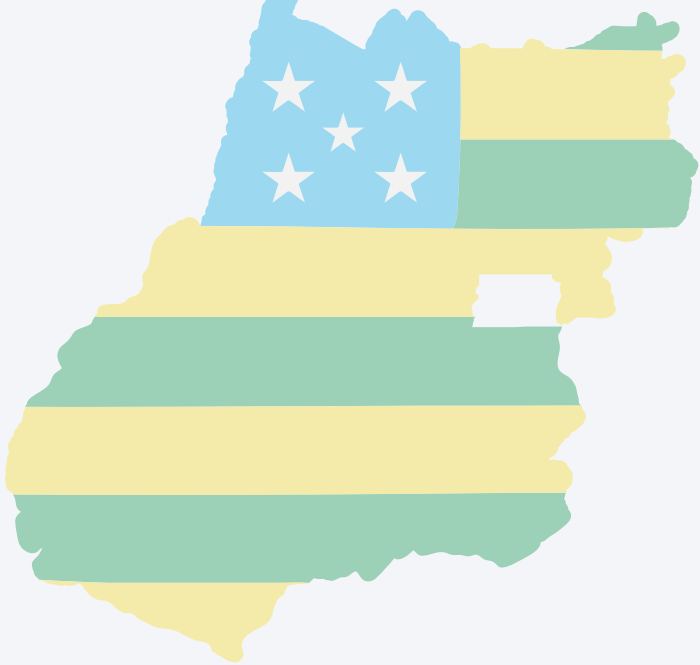
Meta 2025: 10%

Meta 2026: 20%

Fonte: Faturas de energia, Distribuidora Equatorial Goiás.

INDICADORES DOS OBJETIVOS ESTRATÉGICOS

OE5 - Fomentar a transição energética e a melhoria da infraestrutura de energia no Estado.



Indicador: Plano Estadual de Energia Goiás- 2030

Fórmula de Cálculo: I = % de Etapas Concluídas

Descrição do indicador: Plano Estadual de Energia Goiás 2030 elaborado e publicado

Polaridade: quanto maior melhor (0 a 100%).

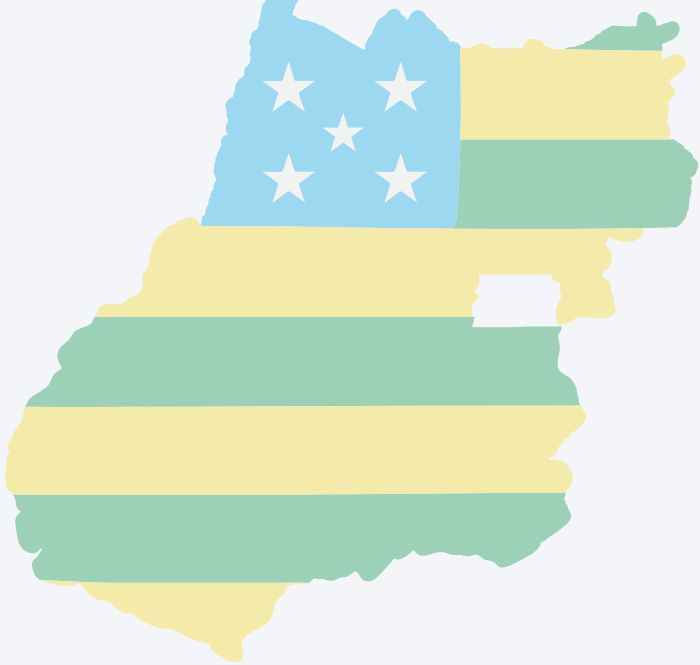
Unidade de Medida: Percentual

Periodicidade: Anual

Meta 2024: 0%
Meta 2025: 50%
Meta 2026: 100%

INDICADORES DOS OBJETIVOS ESTRATÉGICOS

OE6 - Promover o desenvolvimento urbano sustentável, eficiente e orientado para as necessidades dos cidadãos, em linha com o conceito de cidades inteligentes.



Indicador: Progresso de câmeras de videomonitoramento com inteligência artificial em operação.

Fórmula de Cálculo: Número absoluto de municípios que possuem câmeras de videomonitoramento com inteligência artificial em operação

Descrição: O indicador mede a quantidade de municípios com câmeras de monitoramento instaladas que serão capazes de fazer, por exemplo, a leitura de placas de veículos e o reconhecimento facial de pessoas. Com essa capacidade, e por meio das centrais de monitoramento, será possível aumentar o número de veículos recuperados, reduzir o furto de veículos (como consequência do aumento da sensação de risco do transgressor) e a identificação de foragidos da justiça, com sua consequente prisão. Com a implantação desses equipamentos espera-se sensível melhoria na segurança pública, na mesma proporção da quantidade instalada. Além disso, as câmeras de videomonitoramento podem ser utilizadas para a contagem e acompanhamento do tráfego de veículos, proporcionando a adaptação do tempo de semáforos e de outras formas de controle do fluxo de veículos, trazendo efetivas melhorias para o trânsito.

Polaridade: quanto maior melhor.

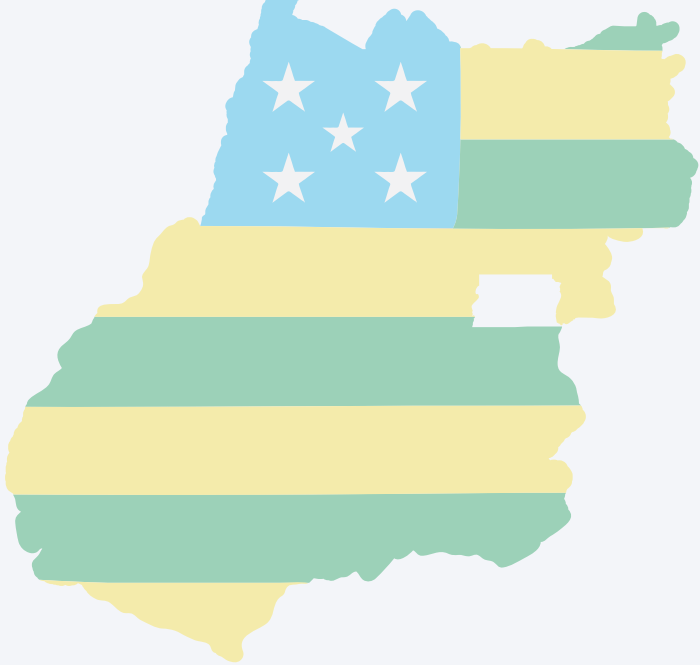
Unidade de Medida: Número.

Periodicidade: Anual

Meta 2024: 45
Meta 2025: 54
Meta 2026: 64

INDICADORES DOS OBJETIVOS ESTRATÉGICOS

OE7 - Promover a produção e a aplicação do conhecimento técnico científico para embasar decisões estratégicas, fortalecer e modernizar a gestão pública e impulsionar o desenvolvimento sustentável do Estado



Indicador: Evolução anual da Produção de Estudos

Fórmula de Cálculo: $(\text{Número de Estudos Publicados} / \text{Número de Estudos Publicados no ano anterior} - 1) * 100$

Descrição: O indicador evidencia o crescimento percentual anual de publicações de Estudos Estratégicos.

Polaridade: quanto maior melhor (0 a 100%).

Unidade de Medida: Percentual

Periodicidade: Anual

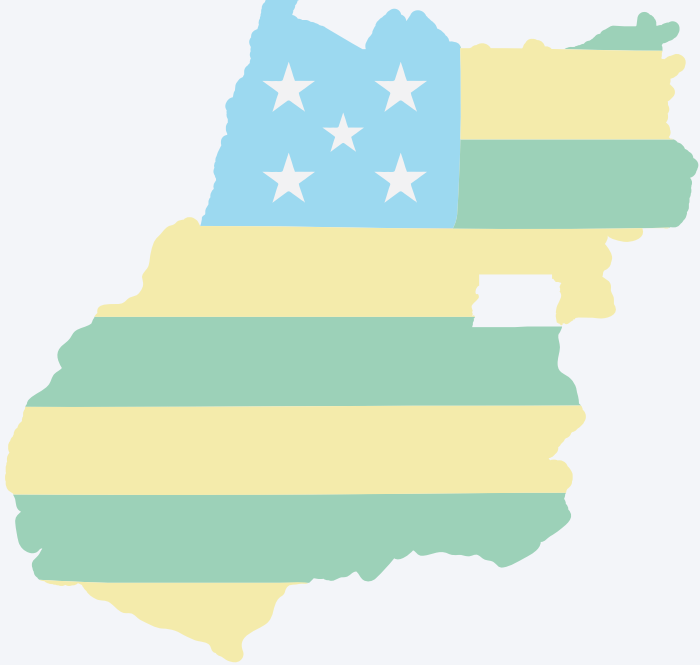
Meta 2024: 10%

Meta 2025: 15%

Meta 2026: 20%

INDICADORES DOS OBJETIVOS ESTRATÉGICOS

OE8 - Promover o bem-estar, a motivação e o desenvolvimento contínuo dos servidores da SGG.



Indicador: Satisfação dos Servidores na SGG com o ambiente de trabalho

Fórmula de Cálculo: $(\text{Número de Servidores Satisfeitos} / \text{Número de Servidores pesquisados} - 1) * 100$

Descrição: O indicador evidencia o nível de satisfação dos Servidores SGG no ambiente com o ambiente de de Trabalho

Polaridade: quanto maior melhor (0 a 100%).

Unidade de Medida: Percentual

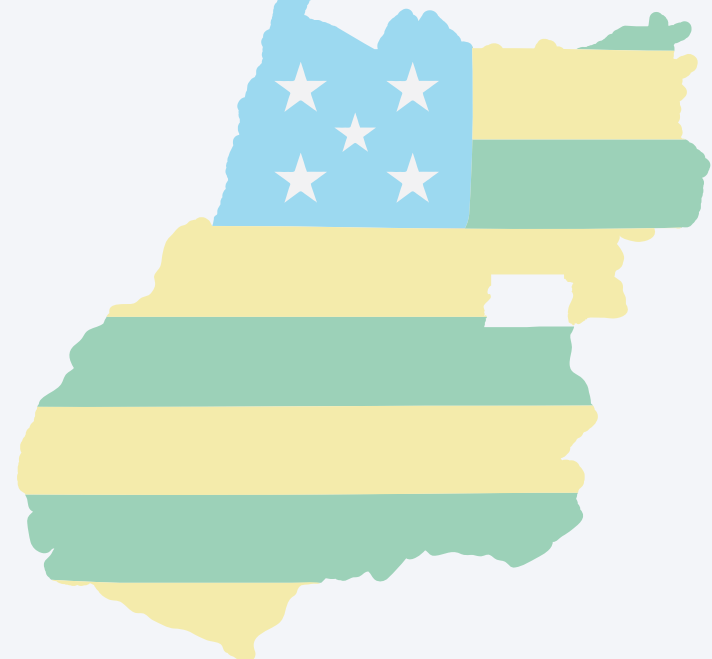
Periodicidade: Anual

Meta 2025: 60%

Meta 2026: 65%

Pesquisar uma referência de mercado.

MAPA ESTRATÉGICO POR PROJETO



OE1 - Fortalecer e garantir a disponibilidade e qualidade dos sistemas e soluções de Tecnologia da Informação.

Contratação de serviços técnicos especializados em Dados e Inteligência Artificial.

ID GOMAP: 7389
SUBSECRETARIA DE TECNOLOGIA DA INFORMAÇÃO
META DO PROJETO 100%

Contratação de Licenças de Subscrição de VMware

ID GOMAP: 7419
SUBSECRETARIA DE TECNOLOGIA DA INFORMAÇÃO
META DO PROJETO 100%

Expansão de Solução de Monitoramento de Aplicações (APM)

ID GOMAP: 7424
SUBSECRETARIA DE TECNOLOGIA DA INFORMAÇÃO
META DO PROJETO 100%

Expansão de Solução ADC (BigIP)

ID GOMAP: 7403
SUBSECRETARIA DE TECNOLOGIA DA INFORMAÇÃO
META DO PROJETO 100%

Contratação de solução de gestão de dados corporativos

ID GOMAP: 7420
SUBSECRETARIA DE TECNOLOGIA DA INFORMAÇÃO
META DO PROJETO 100%

Contratação de serviços de Apoio e Governança de TIC

ID GOMAP: 7393
SUBSECRETARIA DE TECNOLOGIA DA INFORMAÇÃO
META DO PROJETO 100%

Aquisição de Licenças BigData/Cloudera

ID GOMAP: 7429
SUBSECRETARIA DE TECNOLOGIA DA INFORMAÇÃO
META DO PROJETO 100%

Aquisição de servidores de rack 2025

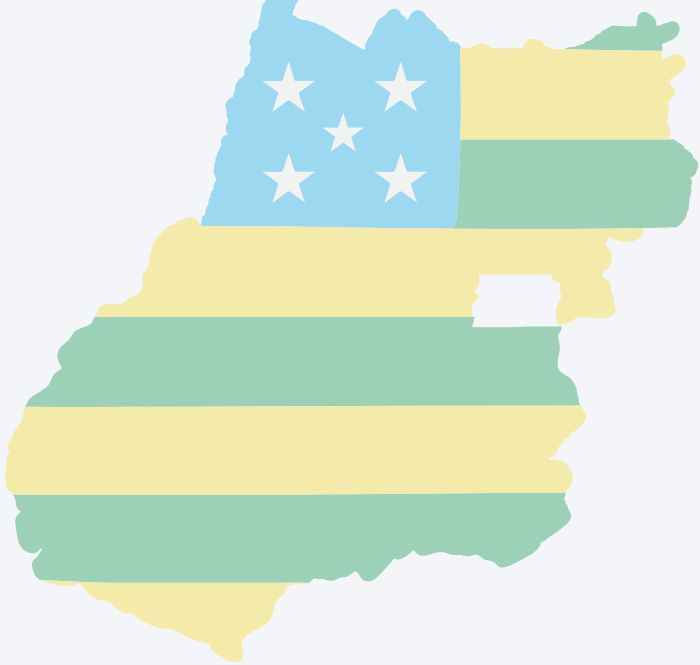
ID GOMAP: 7384
SUBSECRETARIA DE TECNOLOGIA DA INFORMAÇÃO
META DO PROJETO 100%

Renovação do Suporte e garantia Firewall Fortinet

ID GOMAP: 7396
SUBSECRETARIA DE TECNOLOGIA DA INFORMAÇÃO
META DO PROJETO 100%

MAPA ESTRATÉGICO POR PROJETO

OE1 - Fortalecer e garantir a disponibilidade e qualidade dos sistemas e soluções de Tecnologia da Informação.



Aquisição de licenças de solução de gerenciamento de identidade

ID GOMAP: 7406
SUBSECRETARIA DE TECNOLOGIA DA INFORMAÇÃO
META DO PROJETO 100%

Licenciamento Oracle (Substituto ULA)

ID GOMAP: 7388
SUBSECRETARIA DE TECNOLOGIA DA INFORMAÇÃO
META DO PROJETO 100%

API LLM (Google ou Microsoft OpenAI)

ID GOMAP: 7390
SUBSECRETARIA DE TECNOLOGIA DA INFORMAÇÃO
META DO PROJETO 100%

Serviços técnicos de Especialistas em Operação e Manutenção de ambiente de cibersegurança - SOC

ID GOMAP: 7409
SUBSECRETARIA DE TECNOLOGIA DA INFORMAÇÃO
META DO PROJETO 100%

Plataforma de Machine Learning e IA em Nuvem

ID GOMAP: 7423
SUBSECRETARIA DE TECNOLOGIA DA INFORMAÇÃO
META DO PROJETO 100%

Expansão Licenças Atlassian Jira Software Premium Cloud

ID GOMAP: 7398
SUBSECRETARIA DE TECNOLOGIA DA INFORMAÇÃO
META DO PROJETO 100%

Licenças e Serviços Microsoft (Power Bi e Power BI Premium, Project + SA)

ID GOMAP: 7411
SUBSECRETARIA DE TECNOLOGIA DA INFORMAÇÃO
META DO PROJETO 100%

Expansão da infraestrutura de energia e refrigeração DC2 - 2025

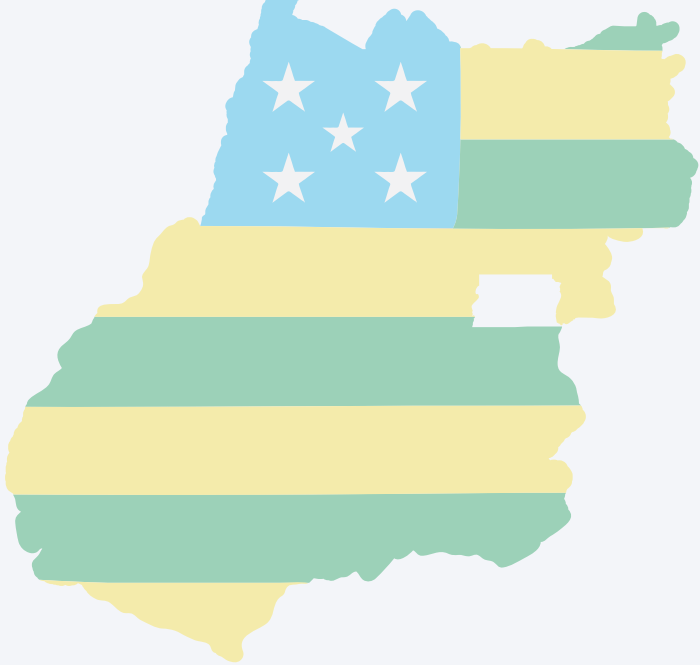
ID GOMAP: 7385
SUBSECRETARIA DE TECNOLOGIA DA INFORMAÇÃO
META DO PROJETO 100%

Fornecimento de subscrições de licenças de uso de produtos Red Hat Enterprise

ID GOMAP: 7410
SUBSECRETARIA DE TECNOLOGIA DA INFORMAÇÃO
META DO PROJETO 100%

MAPA ESTRATÉGICO POR PROJETO

OE1 - Fortalecer e garantir a disponibilidade e qualidade dos sistemas e soluções de Tecnologia da Informação.



Contratação de UPS para os ativos de Rede do PPLT

ID GOMAP: 7432
SUBSECRETARIA DE TECNOLOGIA DA INFORMAÇÃO
META DO PROJETO 100%

Aquisição de licenças para expansão da solução de Análise de Vulnerabilidades, novos módulos para ex

ID GOMAP: 7407
SUBSECRETARIA DE TECNOLOGIA DA INFORMAÇÃO
META DO PROJETO 100%

Aquisição de computadores, notebooks e telas adicionais para substituição de equipamentos antieconom

ID GOMAP: 7400
SUBSECRETARIA DE TECNOLOGIA DA INFORMAÇÃO
META DO PROJETO 100%

Contratação de Solução de Gerenciamento de DataCenter(DCIM)

ID GOMAP: 7394
SUBSECRETARIA DE TECNOLOGIA DA INFORMAÇÃO
META DO PROJETO 100%

Especialização Técnica

ID GOMAP: 7422
SUBSECRETARIA DE TECNOLOGIA DA INFORMAÇÃO
META DO PROJETO 100%

Broker de comunicação API SMS/Whatsapp

ID GOMAP: 7412
SUBSECRETARIA DE TECNOLOGIA DA INFORMAÇÃO
META DO PROJETO 100%

Mestrado profissionalizante

ID GOMAP: 7426
SUBSECRETARIA DE TECNOLOGIA DA INFORMAÇÃO
META DO PROJETO 100%

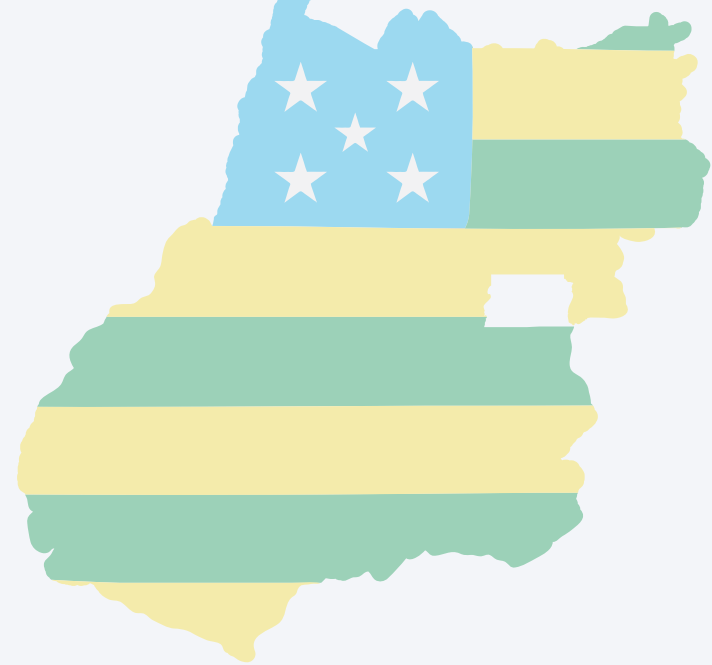
Licenças Microsoft (SQL Server, Windows Server)

ID GOMAP: 7433
SUBSECRETARIA DE TECNOLOGIA DA INFORMAÇÃO
META DO PROJETO 100%

Subscrição da ferramenta IntelliJ IDEA Ultimate pelo período de 12 (doze) meses

ID GOMAP: 7386
SUBSECRETARIA DE TECNOLOGIA DA INFORMAÇÃO
META DO PROJETO 100%

MAPA ESTRATÉGICO POR PROJETO



OE1 - Fortalecer e garantir a disponibilidade e qualidade dos sistemas e soluções de Tecnologia da Informação.

Serviços - licenças de solução de gerenciamento de identidade

ID GOMAP: 7402
SUBSECRETARIA DE TECNOLOGIA DA INFORMAÇÃO
META DO PROJETO 100%

Expansão de Solução ADC - Serviço

ID GOMAP: 7413
SUBSECRETARIA DE TECNOLOGIA DA INFORMAÇÃO
META DO PROJETO 100%

Contratação de palestrantes para realização de eventos

ID GOMAP: 7399
SUBSECRETARIA DE TECNOLOGIA DA INFORMAÇÃO
META DO PROJETO 100%

Assinatura de plataforma de treinamento Anual (Coursera Plus)

ID GOMAP: 7431
SUBSECRETARIA DE TECNOLOGIA DA INFORMAÇÃO
META DO PROJETO 100%

Locação de equipamentos de som e imagem para realização de eventos presenciais

ID GOMAP: 7401
SUBSECRETARIA DE TECNOLOGIA DA INFORMAÇÃO
META DO PROJETO 100%

Aquisição de licenças para expansão da solução de Análise de Vulnerabilidades, novos módulos para ex

ID GOMAP: 7404
SUBSECRETARIA DE TECNOLOGIA DA INFORMAÇÃO
META DO PROJETO 100%

Serviços gráficos

ID GOMAP: 7414
SUBSECRETARIA DE TECNOLOGIA DA INFORMAÇÃO
META DO PROJETO 100%

Aquisição de materiais de microinformática utilizados na manutenção da rede lógica da STI e suporte

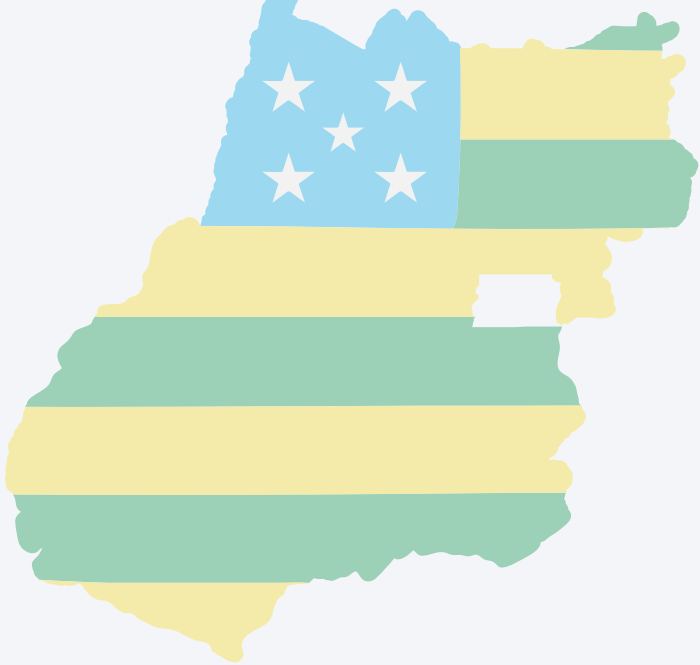
ID GOMAP: 7428
SUBSECRETARIA DE TECNOLOGIA DA INFORMAÇÃO
META DO PROJETO 100%

Aquisição de webcam e headsets e outros periféricos de uso individual 2024 / 2025

ID GOMAP: 7397
SUBSECRETARIA DE TECNOLOGIA DA INFORMAÇÃO
META DO PROJETO 100%

MAPA ESTRATÉGICO POR PROJETO

OE1 - Fortalecer e garantir a disponibilidade e qualidade dos sistemas e soluções de Tecnologia da Informação.



Certificados Digitais

ID GOMAP: 7405
SUBSECRETARIA DE TECNOLOGIA DA INFORMAÇÃO
META DO PROJETO 100%

CANVA Equipes

ID GOMAP: 7416
SUBSECRETARIA DE TECNOLOGIA DA INFORMAÇÃO
META DO PROJETO 100%

Contratação de serviço de biblioteca de fontes - AWESOME

ID GOMAP: 7408
SUBSECRETARIA DE TECNOLOGIA DA INFORMAÇÃO
META DO PROJETO 100%

Contratação do sistema Abys - Automated Biometric Identification System

ID GOMAP: 6314
SUBSECRETARIA DE TECNOLOGIA DA INFORMAÇÃO
META DO PROJETO 100%

Legislação e Governança do BIG Data

ID GOMAP: 4876
SUBSECRETARIA DE TECNOLOGIA DA INFORMAÇÃO
META DO PROJETO 100%

Contratação Expansão do Licenciamento Microsoft365

ID GOMAP: 6766
SUBSECRETARIA DE TECNOLOGIA DA INFORMAÇÃO
META DO PROJETO 100%

Contratação de serviços de sustentação de infraestrutura, monitoramento e atendimento ao usuário

ID GOMAP: 6778
SUBSECRETARIA DE TECNOLOGIA DA INFORMAÇÃO
META DO PROJETO 100%

Big Data Estadual - Segurança Pública - SSP

ID GOMAP: 7126
SUBSECRETARIA DE TECNOLOGIA DA INFORMAÇÃO
META DO PROJETO 100%

Contratação Expansão Exadata

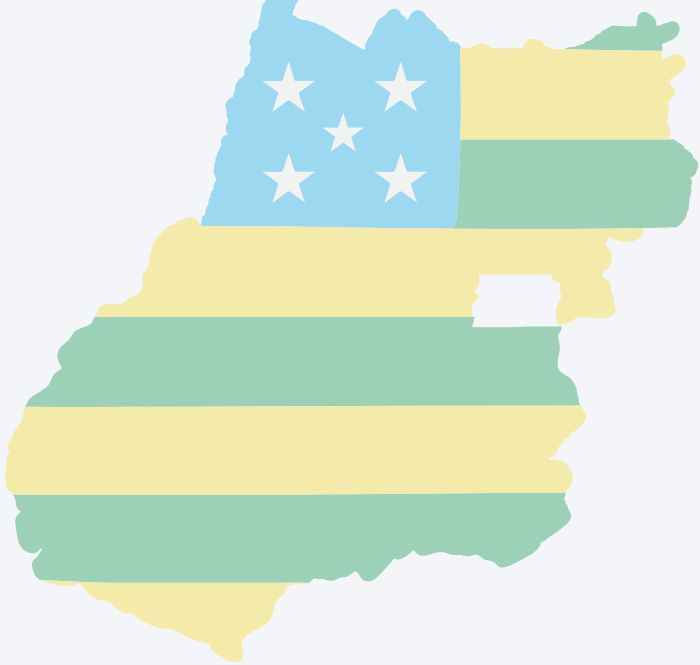
ID GOMAP: 7209
SUBSECRETARIA DE TECNOLOGIA DA INFORMAÇÃO
META DO PROJETO 100%

Contratação de Consultoria de Risco em TI

ID GOMAP: 7326
SUBSECRETARIA DE TECNOLOGIA DA INFORMAÇÃO
META DO PROJETO 100%

MAPA ESTRATÉGICO POR PROJETO

OE1 - Fortalecer e garantir a disponibilidade e qualidade dos sistemas e soluções de Tecnologia da Informação.



[EXPRESSO 3,0] Melhorias de UX para Motor de Busca

ID GOMAP: 7612
SUBSECRETARIA DE TECNOLOGIA DA INFORMAÇÃO
META DO PROJETO 100%

[EXPRESSO 3,0] Nova Identidade Visual

ID GOMAP: 7621
SUBSECRETARIA DE TECNOLOGIA DA INFORMAÇÃO
META DO PROJETO 100%

Aquisição de Servidores de Rack para o Data Center

ID GOMAP: 7801
SUBSECRETARIA DE TECNOLOGIA DA INFORMAÇÃO
META DO PROJETO 100%

Big Data Estadual - Conecta Social

ID GOMAP: 7943
SUBSECRETARIA DE TECNOLOGIA DA INFORMAÇÃO
META DO PROJETO 100%

Validação Facial V2 - Autocadastro

ID GOMAP: 8030
SUBSECRETARIA DE TECNOLOGIA DA INFORMAÇÃO
META DO PROJETO 100%

[EXPRESSO 3.0] - Nova Identidade Visual para o APP

ID GOMAP: 8040
SUBSECRETARIA DE TECNOLOGIA DA INFORMAÇÃO
META DO PROJETO 100%

Adesão a ATA dos monitores da Agira

ID GOMAP: 8102
SUBSECRETARIA DE TECNOLOGIA DA INFORMAÇÃO
META DO PROJETO 100%

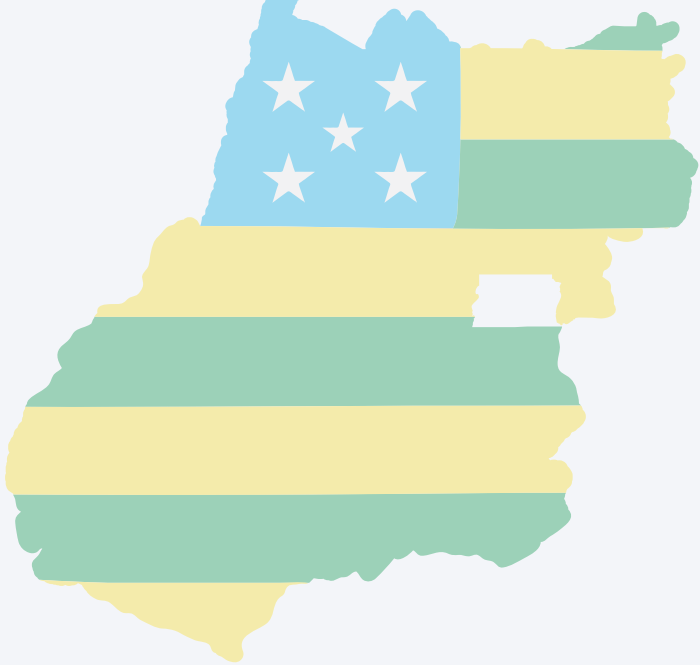
Definição dos Indicadores de Qualidade dos Serviços de TI

ID GOMAP: 8187
SUBSECRETARIA DE TECNOLOGIA DA INFORMAÇÃO
META DO PROJETO 100%

PRO43-PROMOVE-Gestão de Pessoas-Fase 01

ID GOMAP: 8220
SUBSECRETARIA DE TECNOLOGIA DA INFORMAÇÃO
META DO PROJETO 100%

MAPA ESTRATÉGICO POR PROJETO



OE1 - Fortalecer e garantir a disponibilidade e qualidade dos sistemas e soluções de Tecnologia da Informação.

Implantação de Ferramenta Corporativa de Gestão de Demandas e Atividades de TIC

ID GOMAP: 8243
SUBSECRETARIA DE TECNOLOGIA DA INFORMAÇÃO
META DO PROJETO 100%

[EXPRESSO PLATAFORMA] - Integração com Autenticador ID Goiás

ID GOMAP: 8354
SUBSECRETARIA DE TECNOLOGIA DA INFORMAÇÃO
META DO PROJETO 100%

[EXPRESSO SERVIÇOS] Prototipo Obter certidão de acidente de trânsito - usabilidade e responsividade

ID GOMAP: 8414
SUBSECRETARIA DE TECNOLOGIA DA INFORMAÇÃO
META DO PROJETO 100%

[EXPRESSO SERVIÇOS] Prototipo Obter Certidão de Prontuário da CNH para Emprego Usabilidade e Res

ID GOMAP: 8415
SUBSECRETARIA DE TECNOLOGIA DA INFORMAÇÃO
META DO PROJETO 100%

[EXPRESSO SERVIÇOS] Protótipo Participar do processo seletivo do programa CNH Social Usabilidade

ID GOMAP: 8417
SUBSECRETARIA DE TECNOLOGIA DA INFORMAÇÃO
META DO PROJETO 100%

[EXPRESSO SERVIÇOS] Protótipo Solicitar Troca da CNH Provisória pela Definitiva Usabilidade e Resp

ID GOMAP: 8418
SUBSECRETARIA DE TECNOLOGIA DA INFORMAÇÃO
META DO PROJETO 100%

[EXPRESSO 3,0] Nova Identidade Visual da Carta de Serviços

ID GOMAP: 8423
SUBSECRETARIA DE TECNOLOGIA DA INFORMAÇÃO
META DO PROJETO 100%

PR050- DRACON-Sistema de Controle de Projetos Legislativos e Atos Oficiais-FASE 02

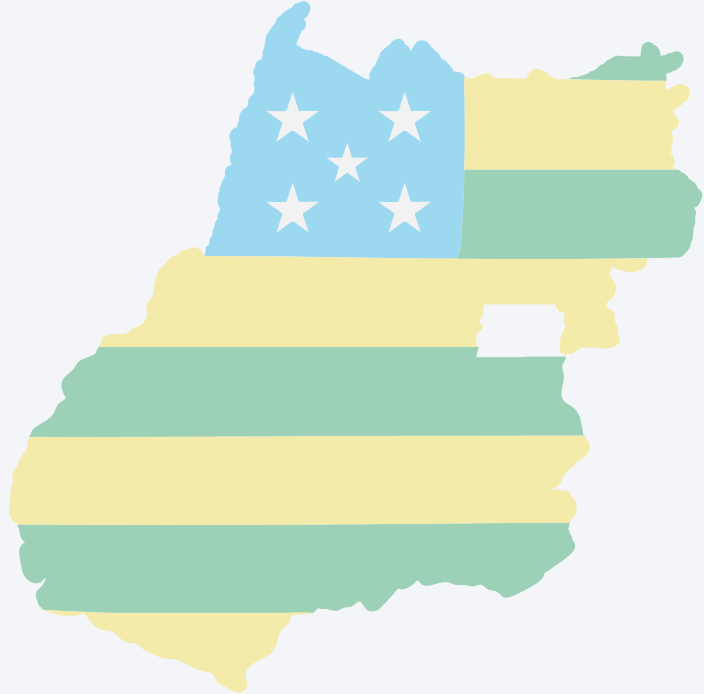
ID GOMAP: 8447
SUBSECRETARIA DE TECNOLOGIA DA INFORMAÇÃO
META DO PROJETO 100%

Autenticador Goiás

ID GOMAP: 8468
SUBSECRETARIA DE TECNOLOGIA DA INFORMAÇÃO
META DO PROJETO 100%

MAPA ESTRATÉGICO POR PROJETO

OE2 - Institucionalizar a Cultura de Governança e Gestão de Projetos no Estado.



Certificação de Governança e Gestão de Projetos para o Governo

SUBSECRETARIA DE GOVERNANÇA
META DO PROJETO 100%

Implementação de Soluções de Inteligência Artificial para apoio a Gestão e Governança de Projetos

SUBSECRETARIA DE GOVERNANÇA
META DO PROJETO 100%

Central de Informações Estratégicas para tomada de decisão

SUBSECRETARIA DE GOVERNANÇA
META DO PROJETO 100%

Ampliação da Atuação dos Escritórios de Projetos

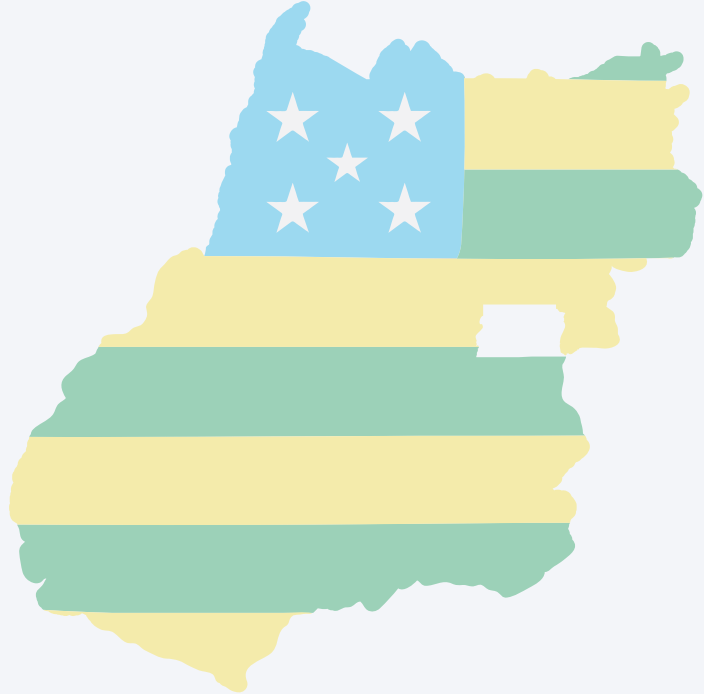
SUBSECRETARIA DE GOVERNANÇA
META DO PROJETO 100%

Melhoria do Sistema Estadual de Gerenciamento de Projetos (GOMAP)

SUBSECRETARIA DE GOVERNANÇA
META DO PROJETO 100%

MAPA ESTRATÉGICO POR PROJETO

OE3 - Instituir políticas públicas para cidades e transporte, sustentáveis e equitativas, por meio de projetos inovadores dos sistemas de transporte metropolitano, intermunicipal e logístico, promovendo o desenvolvimento regional e a inclusão social no Estado de Goiás.



Consórcio Interfederativo do Entorno do DF

ID GOMAP: 5022
SUBSECRETARIA DE POLÍTICAS PARA CIDADES E TRANSPORTE
META DO PROJETO 100%

[Nova RMTC] BRT Norte/Sul

ID GOMAP: 6890
SUBSECRETARIA DE POLÍTICAS PARA CIDADES E TRANSPORTE
META DO PROJETO 100%

[Nova RMTC] Frota Elétrica

ID GOMAP: 6927
SUBSECRETARIA DE POLÍTICAS PARA CIDADES E TRANSPORTE
META DO PROJETO 100%

Corredor de Transporte Sul do Entorno (BRT)

ID GOMAP: 5023
SUBSECRETARIA DE POLÍTICAS PARA CIDADES E TRANSPORTE
META DO PROJETO 100%

[Nova RMTC] Frota a Diesel Euro VI

ID GOMAP: 6925
SUBSECRETARIA DE POLÍTICAS PARA CIDADES E TRANSPORTE
META DO PROJETO 100%

[Nova RMTC] Infraestrutura Para Frota Elétrica

ID GOMAP: 6924
SUBSECRETARIA DE POLÍTICAS PARA CIDADES E TRANSPORTE
META DO PROJETO 100%

MAPA ESTRATÉGICO POR PROJETO

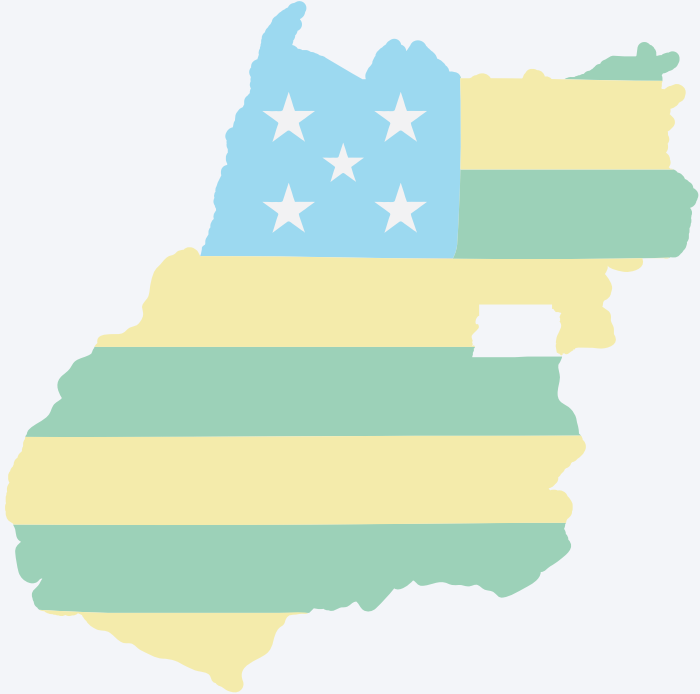
[Nova RMTC] Pontos de Parada

ID GOMAP: 6926
SUBSECRETARIA DE POLÍTICAS PARA
CIDADES E TRANSPORTE
META DO PROJETO 100%

OE3 - Instituir políticas públicas para cidades e transporte, sustentáveis e equitativas, por meio de projetos inovadores dos sistemas de transporte metropolitano, intermunicipal e logístico, promovendo o desenvolvimento regional e a inclusão social no Estado de Goiás.

[Nova RMTC] Reforma de Terminais e Estações

ID GOMAP: 6922
SUBSECRETARIA DE POLÍTICAS PARA CIDADES E
TRANSPORTE
META DO PROJETO 100%



MAPA ESTRATÉGICO POR PROJETO

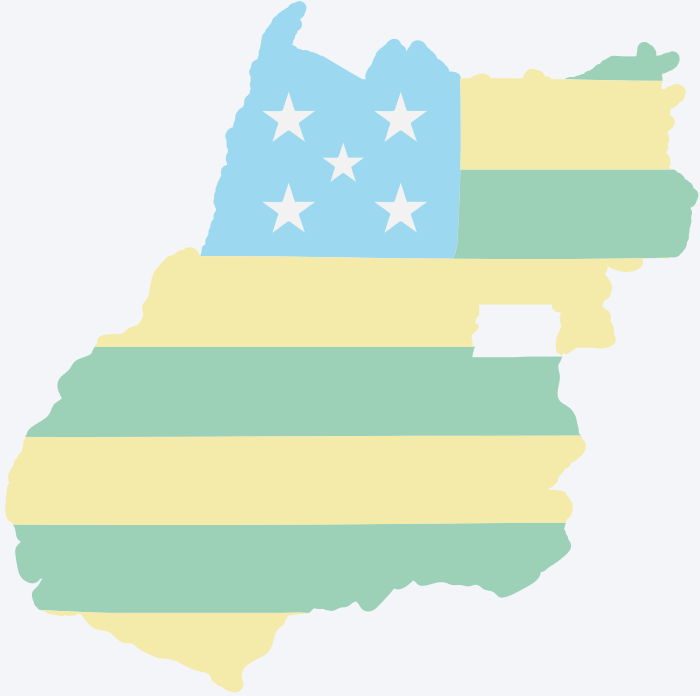
Goiás de Fibra - Etapa 1

ID GOMAP: 3885
SUBSECRETARIA DE ENERGIA, CIDADES
INTELIGENTES E TELECOMUNICAÇÕES
OBJETIVO: TELECOM
META DO PROJETO 100%
MÊS ANO 02/2025

Goiás + Digital

ID GOMAP: 6028
SUBSECRETARIA DE ENERGIA, CIDADES
INTELIGENTES E TELECOMUNICAÇÕES
OBJETIVO: TELECOM
META DO PROJETO 100%
MÊS ANO 03/2025

OE4 - Garantir a conectividade nos órgãos da administração estadual e fomentar a melhoria da conectividade e de serviços de telecomunicações no Estado.



MAPA ESTRATÉGICO POR PROJETO

Energia Eficiente para Goiás: Prédios e Infraestruturas Públicas

ID GOMAP: 7352
SUBSECRETARIA DE ENERGIA, CIDADES
INTELIGENTES E TELECOMUNICAÇÕES
META DO PROJETO 100%

Workshop: Oportunidades e Desafios para o Setor Energético em Goiás

ID GOMAP: 7355
SUBSECRETARIA DE ENERGIA, CIDADES
INTELIGENTES E TELECOMUNICAÇÕES
META DO PROJETO 100%

Regulamentação do Goiás Mais Energia Rural

ID GOMAP: 8181
SUBSECRETARIA DE ENERGIA, CIDADES
INTELIGENTES E TELECOMUNICAÇÕES
META DO PROJETO 100%

OE5 - Fomentar a transição energética e a melhoria da infraestrutura de energia no Estado.

Eficiência Energética - Grupo B - Geração Distribuída

ID GOMAP: 5810
SUBSECRETARIA DE ENERGIA, CIDADES
INTELIGENTES E TELECOMUNICAÇÕES
META DO PROJETO 100%

Plano Estadual de Energia Goiás 2030

ID GOMAP: 7351
SUBSECRETARIA DE ENERGIA, CIDADES
INTELIGENTES E TELECOMUNICAÇÕES
META DO PROJETO 100%

Programa Goiás Mais Energia Rural

ID GOMAP: 6271
SUBSECRETARIA DE ENERGIA, CIDADES
INTELIGENTES E TELECOMUNICAÇÕES
META DO PROJETO 100%

Capacitação no Âmbito do Programa Goiás Mais Energia Rural

ID GOMAP: 8186
SUBSECRETARIA DE ENERGIA, CIDADES
INTELIGENTES E TELECOMUNICAÇÕES
META DO PROJETO 100%

Eficiência Energética - Grupo A - Mercado Livre

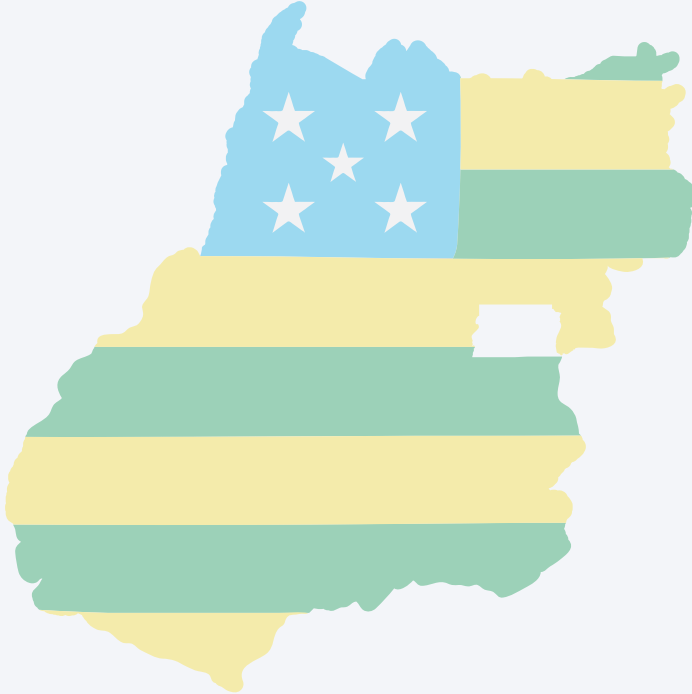
ID GOMAP: 4811
SUBSECRETARIA DE ENERGIA, CIDADES
INTELIGENTES E TELECOMUNICAÇÕES
META DO PROJETO 100%

Incentivos Fiscais e Financeiros no Âmbito do Programa Goiás Mais Energia Rural

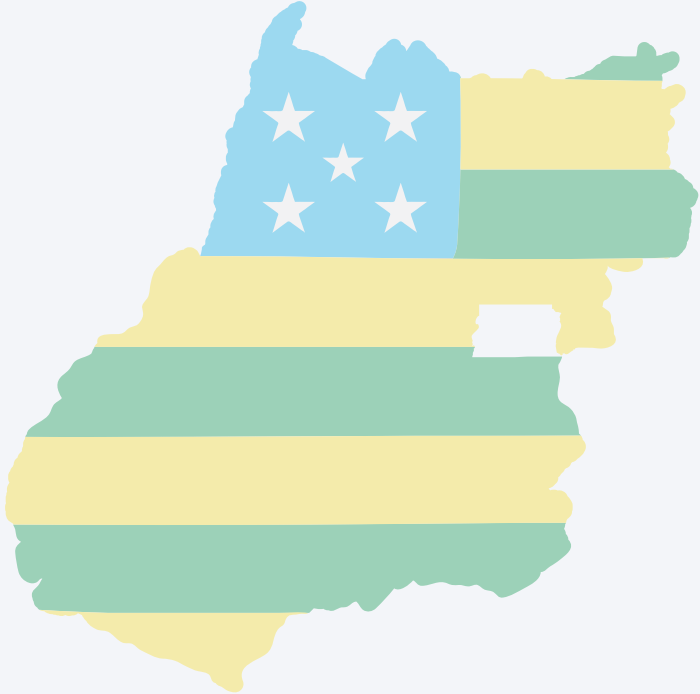
ID GOMAP: 8184
SUBSECRETARIA DE ENERGIA, CIDADES
INTELIGENTES E TELECOMUNICAÇÕES
META DO PROJETO 100%

Estudo de Viabilidade de Ônibus a Biometano

ID GOMAP: 8185
SUBSECRETARIA DE ENERGIA, CIDADES
INTELIGENTES E TELECOMUNICAÇÕES
META DO PROJETO 100%



MAPA ESTRATÉGICO POR PROJETO



OE6 - Promover o desenvolvimento urbano sustentável, eficiente e orientado para as necessidades dos cidadãos, em linha com o conceito de cidades inteligentes.

**Programa estadual de Cercamento Digital
(parceria com prefeituras)**

ID GOMAP: 7345
SUBSECRETARIA DE ENERGIA, CIDADES
INTELIGENTES E TELECOMUNICAÇÕES
META DO PROJETO 100%

**Projeto Piloto com Tecnologias de Cidades
inteligentes**

ID GOMAP: 7344
SUBSECRETARIA DE ENERGIA, CIDADES
INTELIGENTES E TELECOMUNICAÇÕES
META DO PROJETO 100%

Projeto de Prédios Inteligentes

ID GOMAP: 7346
SUBSECRETARIA DE ENERGIA, CIDADES
INTELIGENTES E TELECOMUNICAÇÕES
META DO PROJETO 100%

Plataforma IOT - Cidades Inteligentes

ID GOMAP: 7341
SUBSECRETARIA DE ENERGIA, CIDADES
INTELIGENTES E TELECOMUNICAÇÕES
META DO PROJETO 100%

**Videomonitoramento no entorno dos
terminais de ônibus**

ID GOMAP: 7340
SUBSECRETARIA DE ENERGIA, CIDADES
INTELIGENTES E TELECOMUNICAÇÕES
META DO PROJETO 100%

**Consultoria Plano Estadual de Cidades
Inteligentes**

ID GOMAP: 7343
SUBSECRETARIA DE ENERGIA, CIDADES
INTELIGENTES E TELECOMUNICAÇÕES
META DO PROJETO 100%

**Videomonitoramento com Inteligência
Artificial**

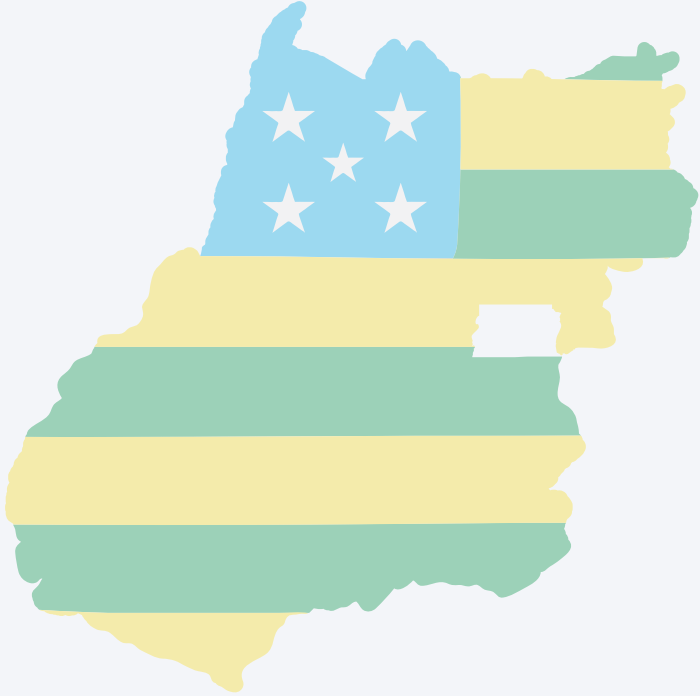
ID GOMAP: 4830
SUBSECRETARIA DE ENERGIA, CIDADES
INTELIGENTES E TELECOMUNICAÇÕES
META DO PROJETO 100%

**Workshop "Conectando o Futuro:
Cidades Inteligentes em Goiás"**

ID GOMAP: 7347
SUBSECRETARIA DE ENERGIA, CIDADES
INTELIGENTES E TELECOMUNICAÇÕES
META DO PROJETO 100%

MAPA ESTRATÉGICO POR PROCESSO

OE7 - Promover a produção e a aplicação do conhecimento técnico científico para embasar decisões estratégicas, fortalecer e modernizar a gestão pública e impulsionar o desenvolvimento sustentável do Estado



Processo de Produção Técnica e Científica

ID GOMAP: PROCESSO
INSTITUTO MAURO BORGES
REALIZAR ESTUDOS QUE PROMOVAM O DESENVOLVIMENTO E A COMPETITIVIDADE DO ESTADO DE GOIÁS.

Criar Marco Legal de avaliações das políticas públicas

ID GOMAP:
INSTITUTO MAURO BORGES
OBJETIVO: ESTABELECIMENTO DE MARCO LEGAL DE AVALIAÇÕES DAS POLÍTICAS PÚBLICAS
META DO PROJETO 100%
MÊS ANO 12/2025

MAPA ESTRATÉGICO POR PROCESSO

Promover o engajamento e bem estar dos Servidores

ID GOMAP: PROCESSO
GESTÃO DE PESSOAS
REALLIZAR AÇÕES QUE PROMOVAMM O ENGAJAMENTO
E O BEM ESTAR DOS SERVIDORES DA SGG

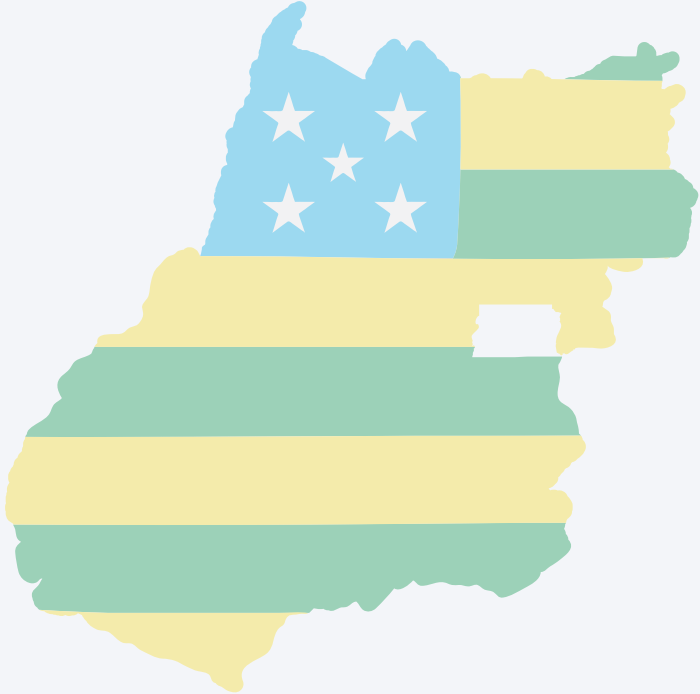
Projeto de Gestão do Conhecimento

ID GOMAP:
GESTÃO DE PESSOAS
OBJETIVO: REALIZAR O MAPEAMENTO E GESTÃO DE
COMPETÊNCIAS ATRAVÉS DA IMPLANTAÇÃO DE UM
BANCO DE TALENTOS INTERNO E IDENTIFICAÇÃO DAS
COMPETÊNCIAS CRÍTICAS PARA CADA FUNÇÃO
(ALOCÇÃO ESTRATÉGICA) E A CRIAÇÃO DE
PROGRAMAS DE MENTORIA E COMPARTILHAMENTO DE
CONHECIMENTO DOS SERVIDORES.
META DO PROJETO 100%
MÊS ANO 12/2025

OE8 - Promover o bem-estar, a motivação e o desenvolvimento contínuo dos servidores da SGG.

Projeto Trilhas de Desenvolvimento Profissional

ID GOMAP:
GESTÃO DE PESSOAS
OBJETIVO: LEVANTAMENTO DAS COMPETÊNCIAS ESSENCIAIS
POR ÁREA E CARGO
IMPLANTAÇÃO DE TRILHAS DE CAPACITAÇÃO (PRESENCIAL E
EAD) EM PARCERIA COM A ESCOLA DE GOVERNO BEM COMO
COM OUTRAS INSTITUIÇÕES
META DO PROJETO 100%
MÊS ANO 12/2025



SGG
Secretaria-Geral
de Governo

