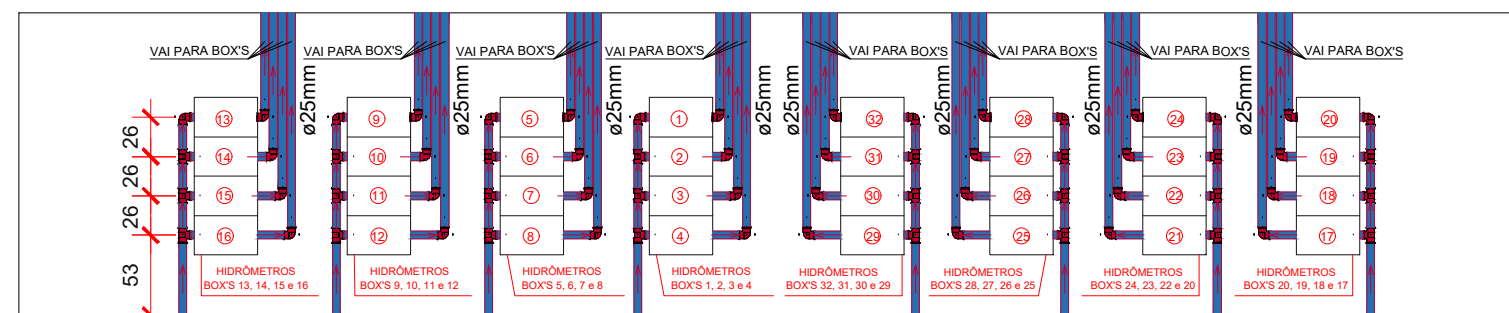


1 PLANTA BAIXA - HIDRÁULICO
1: 125

DETALHE MURETA



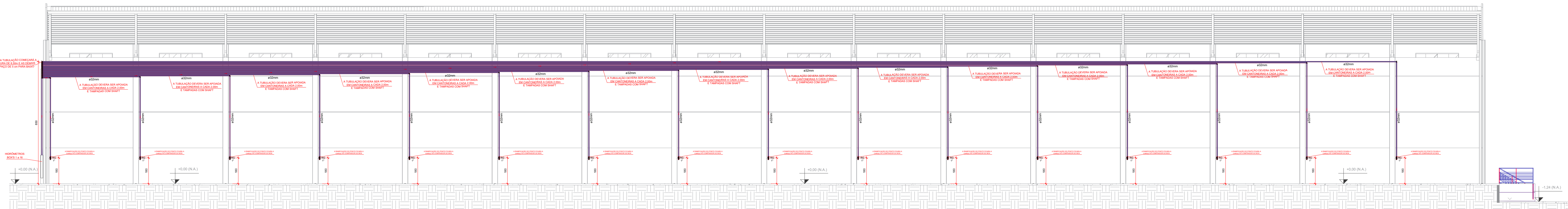
4 DETALHE MURETA
1: 50

LEGENDA	
	Tubo 25mm - vista por cima
	Tee 25mm
	Joelho 25mm x 90°
	Curva Longa 25mm x 90°
	Registro Pressão - Base com 01 adaptador curto e 01 Lupa Bx, Latão 25x3/4"
	Registro Gaveta Base com 02 adaptadores curto
	Registro Gaveta PVC
	Lupa de Redução 50 x 25 mm
	Lupa Bucha de Latão 25 x 3/4"
	Adaptador Curto 25 x 3/4"
	Caixa Metálica + Hidrômetro
	Indicação de Coluna de Água Fria - Desce
	Indicação de Coluna de Alimentação - Água Fria

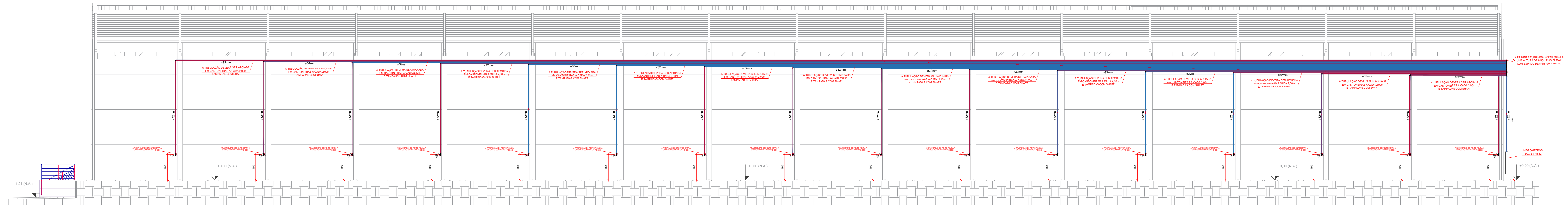
NOTAS GERAIS	
1)	OBSERVAR ATENTAMENTE OS SENTIDOS DAS SETAS INDICATIVAS DE FLUXO.
2)	JAMAI UTILIZAR TUBOS E CONEXÕES DE MARCA OU FABRICANTE DIFERENTES UMA DAS OUTRAS.
3)	TODOS OS PONTOS DE SAÍDA DE ÁGUA FRIA, UTILIZAR CONEXÃO COM BUCHA DE LATÃO DE 1/2".
4)	NOS REGISTROS DE PRESSÃO, OBSERVAR ATENTAMENTE O SENTIDO DE FLUXO DE ENTRADA DA ÁGUA.
5)	NÃO EXECUTAR NENHUMA ALTERAÇÃO QUANTO À EXECUÇÃO DO SISTEMA HIDRÁULICO, SEM ANTES CONSULTAR O PROJETISTA.

LEGENDA - INDICAÇÕES

HIDRÔMETRO	Hidrômetro
RG	Registro gaveta



2 VISTA 1
1: 125



3 VISTA 2
1: 125

PROJETO DE INSTALAÇÕES
HIDRÁULICAS

ENDEREÇO: Rodovia BR-153, Km 5,5
Jardim Guanabara, Goiânia-GO, CEP 74675-090
GALPÃO COMERCIAL
01 PAVIMENTO

Proprietário: CENTRAIS DE ABASTECIMENTO DE GOIÁS S/A - CNPJ: 01.098.797/0001-74
Autora do Projeto: Eng. Crl. RAIANE BATISTA LEITE - CREA: 1016990111 D-GO

Logomarca:	Descrição dos Pavimentos:	TÉRREO	
		CONTÉUDO:	Área Total do Terreno: 15.561,37 m²
RAIANE B. LEITE Engenheira Civil 64 9 8127-1317	PLANTA BAIXA - HIDRÁULICO VISTA 1 DETALHE MURETA LEGENDAS NOTAS		Área Total da Construção: 6.695,23 m²
			Área dos Pavimentos: 6.695,23 m²
			Área Permeável: -
			Revisão: Rev.: 00
			Data: 04 Outubro 2025
			Modelagem: Raiane B. Leite