



# DESAFIO TRILHEIRO NATURALISTA

PROCURA-SE ESPÉCIES DE PLANTAS NA TRILHA

Projeto Campos do Cerrado, PAN Bacia do Alto Tocantins e Caminho dos Veadeiros convidam guias e trilheiros que passarem pela Chapada dos Veadeiros a participar



## O QUE É O DESAFIO?

Desafiamos aos guias e trilheiros que percorrerem a **trilha do Sertão Zen** a registrarem o maior número possível de **espécies de plantas campestres** ao longo do trajeto durante os meses de **maio** e **junho**.



## QUAL O OBJETIVO?

Aumentar o conhecimento sobre a **flora** presente nesse percurso, especialmente sobre espécies campestres **raras** e **ameaçadas de extinção**.

### Por que as espécies campestres?

As áreas campestres do Cerrado são comumente tratadas como vegetação sem importância, por não serem florestais. Por serem desvalorizadas, as espécies de plantas que ocorrem nessas áreas estão sob maior ameaça hoje no Cerrado. O projeto [Campos do Cerrado](#) vem apresentar à sociedade as belezas e a profunda importância desses ambientes para a vida humana no planeta.

### Por que espécies ameaçadas?

O Plano de Ação Nacional para conservação das espécies ameaçadas da Bacia do Alto Tocantins ([PAN Bacia do Alto Tocantins](#)) visa melhorar o estado de conservação de 98 espécies de plantas ameaçadas de extinção que ocorrem na região da Chapada dos Veadeiros.

### Por que pedir ajuda aos trilheiros?

O [Caminho dos Veadeiros](#) tem como um dos seus objetivos que a atividade de caminhada seja uma ferramenta para a conservação da biodiversidade e convida os trilheiros a contribuírem com informações que podem salvar espécies da extinção!

## COMO E POR QUE PARTICIPAR?

Siga o **passo a passo** abaixo para participar dessa campanha, contribua com a **conservação da flora da Chapada dos Veadeiros** e ainda concorra a prêmios!!!



BAIXE O APLICATIVO  
**iNaturalist**  
E ENTRE NO DESAFIO

1



Baixe o aplicativo do **iNaturalist** na loja de aplicativos disponível para o seu aparelho celular (Android e IOS). Basta buscar pelo nome **iNaturalist** e realizar a instalação do aplicativo com o ícone de pássaro verde.




2

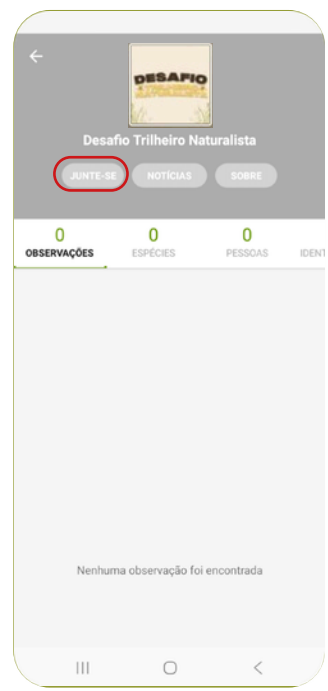
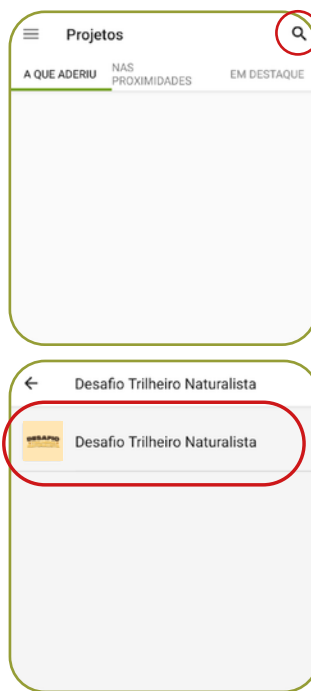
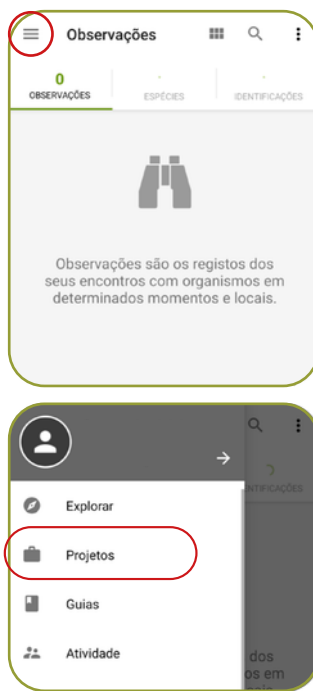
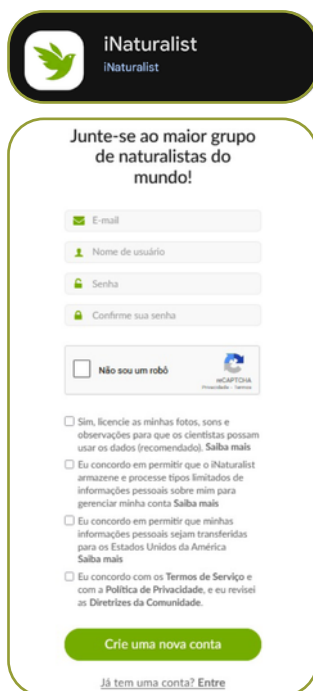


Crie uma conta no aplicativo ou no site [www.iNaturalist.org](http://www.iNaturalist.org). É necessário ter um e-mail para validar o cadastro na plataforma via link enviado pelo iNaturalist. É importante que você permita que o iNaturalist acesse sua localização e as fotos do seu celular.

3



Entre no projeto "**Desafio Trilheiro Naturalista**". Após efetuar o login na sua conta, clique no menu no canto superior esquerdo (ícone 3 barras) e selecione a aba Projetos (ícone mala) e procure por "**Desafio Trilheiro Naturalista**". Ao abrir a página do projeto, clique em "**Aderir**".



## REGISTRE AS ESPÉCIES NA TRILHA



# 1

Para fazer parte do desafio, os registros precisam ser feitos nos meses de **maio** e **junho**, apenas na **trilha nova do Sertão Zen** no Parque Nacional da Chapada dos Veadeiros, que é a única recomendada pela gestão do Parque Nacional da Chapada dos Veadeiros! **Pedimos a todos os trilheiros que não utilizem a trilha antiga e contribuam com a conservação dos ambientes de campo úmido.**

[Veja o guia completo das regras de pontuação aqui.](#)



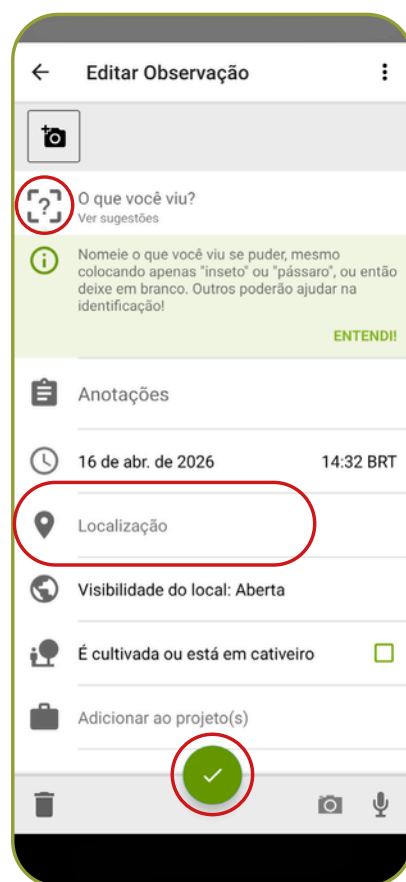
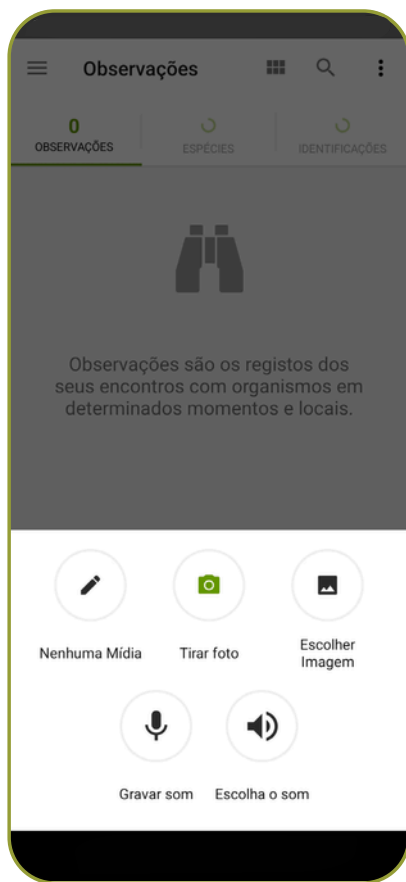
# 2

Para registrar as espécies, clique no ícone com sinal + no canto inferior direito e tire fotos ou selecione imagens da galeria do seu celular. **Atenção quanto à qualidade das fotos!** Certifique-se de que a lente do celular está limpa e de que a foto está bem focada. Tire fotos apenas de plantas que tenham flores e/ou frutos em vários ângulos e de todas as suas partes (folhas, flores e/ou frutos). **Confira também se o gps do seu aparelho está ativado.**



# 3

Após inserir as imagens, é necessário preencher os dados da espécie registrada. Clique em **"O que viu?"** e o iNaturalist irá propor possíveis identificações para a espécie. Escolha a opção de espécie que mais se assemelha à sua observação. Por fim, envie a observação clicando no sinal verde e espere o seu Carregamento total.



## QUAIS ESPÉCIES REGISTRAR?

# 1

O alvo da campanha são espécies de ambientes campestres, que incluem ervas, gramíneas e arbustos. Significa que espécies de árvores não entram nessa conta.

# 2

Podem registrar todas as espécies ao longo da trilha, mas algumas espécies valem mais pontos, como as ameaçadas de extinção.

[Veja aqui as regras de pontuação e a lista e as fotos das espécies que valem mais!](#)



## QUANDO SAI O RESULTADO E QUAIS OS PRÊMIOS?

Os vencedores serão divulgados na última semana do mês de julho. Os 3 primeiros colocados serão premiados. Veja as premiações e o resultado nas redes sociais!

@caminhodosveadeiros

@jbrj.cncflora

@semadgoias.reserva

### REALIZAÇÃO:



SEMAD  
Secretaria de Estado  
de Meio Ambiente e  
Desenvolvimento  
Sustentável



JARDIM  
BOTÂNICO  
RIO DE JANEIRO  
DESDE 1808

MINISTÉRIO DO  
MEIO AMBIENTE E  
MUDANÇA DO CLIMA



### APOIO:



ASSOCIAÇÃO  
CAMINHO DOS  
VEADEIROS



IIS  
INSTITUTO  
INTERNACIONAL PARA  
SUSTENTABILIDADE

MINISTÉRIO DO  
MEIO AMBIENTE E  
MUDANÇA DO CLIMA

