



RESOLUÇÃO NORMATIVA Nº 0137/2018 - CR.

Dispõe sobre o Plano de Racionamento de Abastecimento de Água, Sistema Integrado da Região Metropolitana de Goiânia, conforme processo n.º 201800029005484.

O Conselho Regulador da Agência Goiana de Regulação, Controle e Fiscalização de Serviços Públicos - AGR, no uso de suas atribuições legais e,

Considerando que o Conselho Regulador da AGR é dotado de poderes para exercer a regulação, o controle e a fiscalização da prestação dos serviços públicos de competência estadual, nos termos do art. 11 da Lei nº 13.569, de 27 de dezembro de 1999, com a redação dada pela Lei nº 17.268, de 4 de fevereiro de 2011 e art. 4º, do Decreto nº 8.498, de 02 de dezembro de 2015;

Considerando que o inciso VIII, do art. 11, da Lei nº 13.569, de 27 de dezembro 1999 e o inciso VIII, do art. 4º, do Decreto nº 8.498, de 02 de dezembro de 2015, estabelecem que todas e quaisquer questões afetas às atividades de regulação, controle e fiscalização dos serviços públicos regulados, controlados e fiscalizados, apresentados pelo Presidente do Conselho Regulador, deverão por ele ser deliberadas;

Considerando o Plano de Racionamento de Abastecimento de Água, Sistema Integrado da Região Metropolitana de Goiânia, apresentado pela empresa Saneamento de Goiás S/A. - SANEAGO;

Considerando o que dispõe o inciso XIV, do § 2º, do art. 1º, da Lei 13.569, de 27 de dezembro de 1999 e o inciso XIII, do § 4º, do art. 1º, do Decreto nº 8.498, de 02 de dezembro de 2015, que tratam da competência da AGR para regular, controlar e fiscalizar os serviços de abastecimento de água e esgotamento sanitário;

Considerando o que dispõe o inciso I, do art. 17, da Lei nº 14.939, de 15 de setembro de 2004 e o inciso I, do art. 16, do Decreto nº 6.276, de 17 de outubro de 2005, que, respectivamente, instituiu o Marco Regulatório da Prestação de Serviços de Abastecimento de Água e Esgotamento Sanitário e o seu regulamento, que definem a AGR como entidade reguladora e fiscalizadora dos serviços de abastecimento de água e esgotamento sanitário no Estado de Goiás;

Considerando o que dispõe o art. 23 da Lei Federal nº 11.445, de 5 de janeiro de 2007, que trata da competência da entidade reguladora para editar normas relativas às dimensões técnica, econômica e social de prestação dos serviços, inclusive, medidas de contingência, emergência e de racionamento;

Considerando o que dispõe a Resolução Normativa nº 0110, de 07 de dezembro de 2017, do Conselho Regulador da AGR;

Considerando os princípios de transparência, publicidade, eficiência, continuidade e boa-fé nas relações da prestação dos serviços públicos e da adequada e eficaz prestação dos serviços públicos;



Considerando o risco da redução da disponibilidade hídrica das fontes de abastecimento superficiais ou subterrâneas que comprometam o fornecimento de água em condições adequadas de qualidade, quantidade e pressão continuamente;

Considerando o que dispõe o § 4º, do art. 11, da Lei nº 13.569, de 27 de dezembro de 1999, acrescido pela Lei nº 18.101, de 17 de julho de 2013 e o § 1º, do art. 4º, do Decreto nº 8.498, de 02 de dezembro de 2015, que tratam da competência do Conselho Regulador da AGR para deliberar, com exclusividade e independência decisória, sobre todos os atos de regulação, controle e fiscalização inerentes à prestação dos serviços públicos concedidos, permitidos ou autorizados;

Considerando a decisão uniforme do Conselho Regulador da AGR, em sua reunião realizada no dia 28 de agosto de 2018,

RESOLVE:

Art. 1º. Aprovar o Plano de Racionamento de Abastecimento de Água, Sistema Integrado da Região Metropolitana de Goiânia, apresentado pela empresa Saneamento de Goiás S/A. - SANEAGO, conforme ANEXO ÚNICO.

Art. 2º. Das obrigações da empresa de Saneamento de Goiás S/A. - SANEAGO:

I - divulgar em seu sítio na internet o texto integral do plano de racionamento de que trata o art. 1º desta Resolução;

II - apresentar à AGR, até às 12 horas do dia seguinte, relatório diário da vazão do manancial no ponto de captação do Sistema de Abastecimento de Água do Meia Ponte;

III - no caso da necessidade do rodízio, apresentar com antecedência mínima de 72 (setenta e duas) horas à AGR, o cronograma ajustado e atualizado de rodízio, contendo os dias exatos e regiões que terão seu fornecimento de água suspenso, bem como do tempo de recuperação do sistema;

IV - divulgar aos usuários, em seu sítio na internet e em meios de comunicação, com no mínimo 48 (quarenta e oito) horas de antecedência, o cronograma ajustado e atualizado de rodízio, contendo os dias exatos e regiões que terão seu fornecimento de água suspenso, bem como do tempo de recuperação do sistema;

V - informar, a cada dois dias, a situação da obra de interligação dos sistemas Meia Ponte e Mauro Borges, até a conclusão da mesma;

VI - dar acesso à fiscalização da AGR, de forma a garantir o acompanhamento do funcionamento do sistema de distribuição do município de Goiânia e cidades conurbadas, bem como o acompanhamento da execução do rodízio, aos seguintes sistemas:

1. supervisório dos sistemas Meia Ponte, João Leite e Mauro Borges;




2. painel de manobras das redes de distribuição do município de Goiânia e cidades conurbadas abastecidas pelos sistemas Meia Ponte, João Leite e Mauro Borges;

VII - informar, a cada dois dias, a situação de funcionamento da Estação de Tratamento de Água Mauro Borges, indicando se a mesma encontra, efetivamente, em operação e quais os bairros de Goiânia que estão sendo abastecidos por ela.

Art. 3º. Esta Resolução entra em vigor na data de sua assinatura.

Conselho Regulador da Agência Goiana de Regulação, Controle e Fiscalização de Serviços Públicos, em Goiânia, aos 28 dias do mês de agosto de 2018.



Ridoval Darci Chiareloto
Conselheiro Presidente



ANEXO ÚNICO
RESOLUÇÃO NORMATIVA Nº 137/2018 - CR

Plano de Racionamento

20
18

PLANO DE RACIONAMENTO DO ABASTECIMENTO DE ÁGUA

SISTEMA INTEGRADO DA REGIÃO METROPOLITANA DE GOIÂNIA

Resolução Normativa nº 0110/2017 – CR AGR



AGOSTO/2018
Versão 2



SANEAGO



SANEAGO

Sumário

1. Grupo Responsável pela Elaboração e Acompanhamento da Execução do Plano.....	3
2. Sistema Integrado de Abastecimento de Água da Região Metropolitana de Goiânia.....	4
2.1. Principais Mananciais Abastecedores da Localidade/Vazão Nominal.....	4
2.2. Sistemas Independentes – Poços Tubulares Profundos e Samambaia.....	5
3. Justificativas Técnicas para execução do Plano de Racionamento.....	5
3.1. Situação Climática.....	5
3.2. Situação Ambiental da Bacia.....	7
3.3. Situação do Sistema de Abastecimento de Água – SAA.....	8
3.4. Diagnóstico da Situação/Motivação do Racionamento.....	9
3.5. Nível de Capacidade do SAA atual.....	11
4. Ações do Plano de Racionamento.....	13
4.1. Ações de Comunicação e Marketing.....	13
4.1.1. Campanha “Economizar água é muito simples”.....	14
4.1.2. Divulgação das Medidas do Plano.....	15
4.2. Ações Estruturais.....	17
4.2.1. Integração.....	17
4.2.2. Interligações.....	17
4.2.3. Sala de Situação.....	18
4.3. Ações Operacionais.....	18
4.3.1. Melhorias do SAA.....	18
4.3.2. Ações Ambientais.....	18
4.3.3. Controle e Redução de Perdas no SAA.....	18
4.3.4. Fontes de Captação Alternativas para Abastecimento no Período do Racionamento.....	19
4.3.5. Abastecimento aos Usuários que Prestam Serviços Essenciais.....	19
4.3.6. Qualidade da Água em Função de Intermittências no Abastecimento.....	20
4.3.7. Mitigação de Eventual Entrada de Ar nas RDA.....	20
4.3.8. Rodízio.....	21
4.3.8.1. Características das Manobras de Rodízio.....	22
4.3.8.2. Cenários para Implantação do Rodízio.....	23
4.3.8.3. Metodologia para Implantação do Rodízio.....	24
5. Resultados Esperados.....	25
5.1. Resultados Esperados com as Ações de Comunicação e Marketing.....	25
5.2. Resultados Esperados com as Ações Estruturais e Operacionais.....	25
6. Considerações.....	26
7. Anexos.....	26
8. Aprovação.....	26

9.

1. Grupo Responsável pela Elaboração e Acompanhamento da Execução do Plano

Diretoria Colegiada

Marcelo de Mesquita Lima
Diretor Presidente em Exercício

Marco Túlio de Moura Faria
Diretor de Produção

Elie Issa El Chidiac
Diretor de Relações com Investidores e Regulação

Ricardo de Sousa Correia
Diretor de Gestão de Obras

Daniel Moraes Souza
Diretor Vice-Presidente

José Fernandes Peixoto Júnior
Procurador Jurídico

Operacional

Laerte Machado Cabral

Lúcia Helena Santos Pinheiro

Fábio Divino dos Santos

Geraldo Antônio de Oliveira

Israel Carolino da Silva

Marco Aurélio Mundim Gomide

Miriam Xavier Santos

Mauro Aparecido Lessa de Sousa

Regiele Alves dos Santos

Fausto Batista Alves dos Santos

Wendell Fredman Gomes e Carvalho

Interface com a AGR

Ariana Garcia do Nascimento Teles

Alfredo da Rocha Araújo Neto

Comunicação e Marketing

Luiz Carlos Novo Alvares

Maisa de Souza Pinto

Sandy Chaves de Sousa

Atendimento e Comercialização

José Alves Alencar

Elivane Cristina de Moura





SANEAGO



2. Sistema Integrado de Abastecimento de Água da Região Metropolitana de Goiânia

O sistema integrado de abastecimento de água da região metropolitana de Goiânia é composto, principalmente, pelos Sistemas João Leite e Meia Ponte.

Responsável pelo abastecimento de mais de 1,6 milhão de pessoas, o sistema integrado atende aos municípios de Goiânia, Aparecida de Goiânia, Goianira e Trindade.

Localidade	Regional	Aplicação do Plano de Racionamento	
		Início	Fim
Goiânia	Metropolitana		
Aparecida de Goiânia			
Goianira			
Trindade			
Indicadores de Cobertura – Município de Goiânia			
População Urbana			
Nº de Ilhações de Água	544.870	Nº de economias de Água	340.175

2.1. Principais Mananciais Abastecedores da Localidade/Vazão Nominal:

Mananciais de Superfície:

Manancial	Vazão Nominal	Risco de redução de vazão	Observação
Rio Meia Ponte	2.300 L/s	Sim	-
Ribeirão João Leite	2.000 L/s	Não	Vazão regularizada em 6.000 L/s pela Barragem do Ribeirão João Leite.
Córrego Samambaia	30 L/s	Não	Vazão regularizada na Represa Samambaia.

Mananciais Subterrâneos – Poços Tubulares Profundos (PTP):

Manancial	Vazão Nominal	Risco de redução de vazão	Observação
Poços Jardim das Rosas	8,5 L/s	Não	-
Poços São Marcos	10 L/s	Não	-
Poços Res. Português	3 L/s	Não	-
Poços Alíbaia	4,38 L/s	Não	-
Poços Fonte das Águas	18 L/s	Não	-

2.2. Sistemas Independentes – Poços Tubulares Profundos e Samambaia:

A captação de água por poços tubulares profundos – PTP representam menos de 0,05% da produção de água tratada do Sistema Integrado de Abastecimento da Região Metropolitana de Goiânia. Por abastecerem sistemas independentes que atendem regiões específicas e não apresentarem problemas de redução de vazão na estiagem de 2017, estes não serão detalhados no presente plano.

Em relação ao Sistema Samambaia, sua área de abrangência é exclusivamente direcionada para o Campus Samambaia da UFG. Entretanto, no período de estiagem, a capacidade de produção excedente ao consumo das instalações da Universidade, estrategicamente, reforça o abastecimento da região, especialmente do Conjunto Itatiaia.

3. Justificativas Técnicas para execução do Plano de Racionamento:

3.1. Situação Climática

Nos últimos anos têm-se verificado alterações nas condições climáticas no país, com prolongamento dos períodos de estiagem. Eventos de aumento de temperatura, baixos índices de umidade relativa do ar e diminuição dos índices pluviométricos acumulados tornaram-se comuns e mais extremos a cada período.

A seguir, apresentam-se os gráficos de precipitação acumulada dos anos de 2015 a 2018, na estação de monitoramento na Barragem do Ribeirão João Leite.

g.



SANEAGO

Gráfico da Precipitação Acumulada Mensal (mm)
Ano 2015 - Área do Reservatório João Leite




Gráfico da Precipitação Acumulada Mensal (mm)
Ano 2016 - Área do Reservatório João Leite




Gráfico da Precipitação Acumulada Mensal (mm)
Ano 2017 - Área do Reservatório João Leite

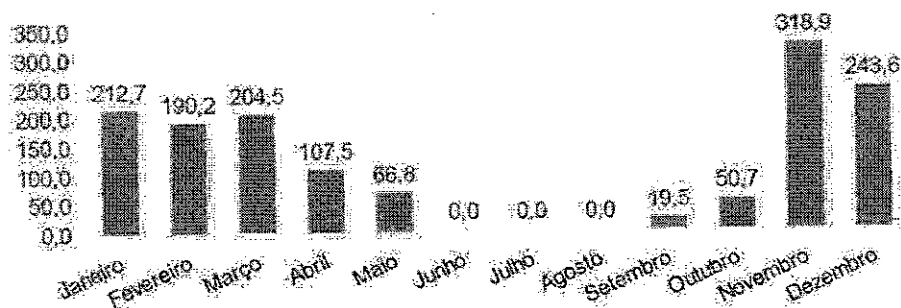
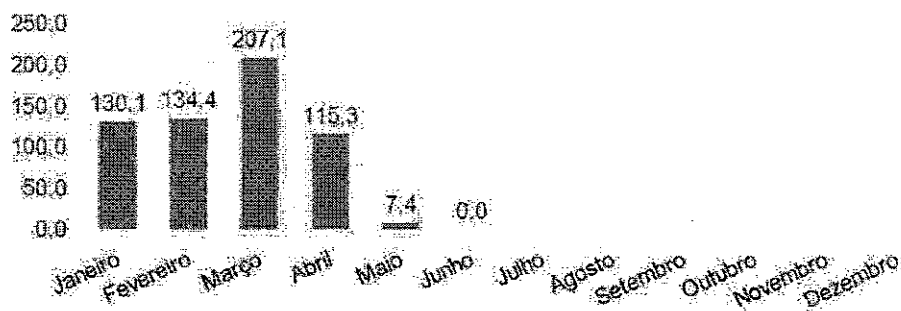


Gráfico da Precipitação Acumulada Mensal (mm)
Ano 2018 - Área do Reservatório João Leite



Gráficos 01 a 04 – Precipitação Acumulada 2015-2018 – Estação Barragem Ribeirão João Leite

3.2. Situação Ambiental da Bacia

A parte da bacia, localizada à montante da captação do Rio Meia Ponte, encontra-se bastante antropizada, com graves problemas ambientais que agravam as condições de infiltração de água nos solos e a recarga do aquífero, conseqüentemente, impactando no ciclo hidrológico local e afetando a disponibilidade de água no manancial.

Dentre os graves problemas existentes estão: falta de matas ciliares, erosões, assoreamentos, destruição de nascentes, desmatamentos, extração de areia, ocupação de áreas de proteção permanentes, pisciculturas, desvios de afluentes e barramentos sem descargas de fundo, avanço da expansão urbana, impermeabilização dos solos, uso intensivo irregular e não outorgado, atualmente combatido por ações de fiscalização, etc.

Dada à criticidade das condições ambientais na bacia e conflitos de usos, o Estado de Goiás, por meio do Decreto 9176 de 09/03/2018, "**declarou situação de emergência nas Bacias dos Rios Meia Ponte e João Leite**". Definindo uma série de ações para garantia de uso prioritário ao abastecimento público e dessedentação de animais, conforme previsto no **Art 1º da Lei Federal 9433/1997**, o Decreto também estabeleceu ambiente para que entidades como Comitê de Bacia Hidrográfica do Meia Ponte e órgãos ambientais atuassem em conjunto com os diversos usuários das águas do manancial para gestão do uso do recurso hídrico e planejamento de ações, visando a recuperação do manancial a curto e médio prazo. Esta ação contou com participação

ativa dos técnicos da SANEAGO nos grupos integrados de trabalho, bem como na área de atuação da empresa.

3.3. Situação do Sistema de Abastecimento de Água – SAA

O Sistema João Leite, em função da implantação do Complexo Produtor Mauro Borges, não apresenta riscos de desabastecimento.

Já o Sistema Meia Ponte, no período de estiagem, opera em sua capacidade máxima, outorgada para atender às necessidades de consumo da população.

Esse sistema tem capacidade produtiva limitada à sua outorga de 2.300 L/s, resultando num volume diário captado de 198.720 m³. No entanto, até o momento, esse manancial, apesar da redução da vazão, não comprometeu o abastecimento na sua área de abrangência. As imagens a seguir retratam as telas dos supervisórios dos sistemas João Leite e Meia Ponte.




Figura 01 – Tela dos Sistema Supervisório do Sistema João Leite – 15/08/2015

[Handwritten signature]

[Handwritten signature]




Figura 02 – Tela dos Sistema Supervisório do Sistema Meia Ponte – 15/08/2018

Ressalte-se que o sistema integrado de abastecimento de água da região metropolitana de Goiânia já opera com parâmetros de eficiência energética, baixos índices de perdas (21% enquanto que no Brasil a média é de 36%), automatização, monitoramento e operação via supervisão, em tempo real, bem como já utiliza pressões reduzidas nas redes de distribuição, por meio de parque instalado de VRP's (válvulas redutoras de pressão) para otimização do abastecimento.

3.4. Diagnóstico da Situação/Motivação do Racionamento

Em função das alterações climáticas, ambientais e antrópicas, o Rio Meia Ponte, no seu ponto de captação a montante de Goiânia, tem apresentado reduções drásticas de vazão, inclusive comprometendo a vazão ecológica.

O gráfico a seguir apresenta a variação do nível de água no Rio Meia Ponte no ponto de captação para abastecimento público, a montante de Goiânia, no período de 2014 a 2018. O gráfico 06 ilustra as condições de vazão atual em relação às vazões outorgadas e remanescentes no ponto de Captação Meia Ponte.

[Handwritten signature]

[Handwritten signature]



SANEAGO

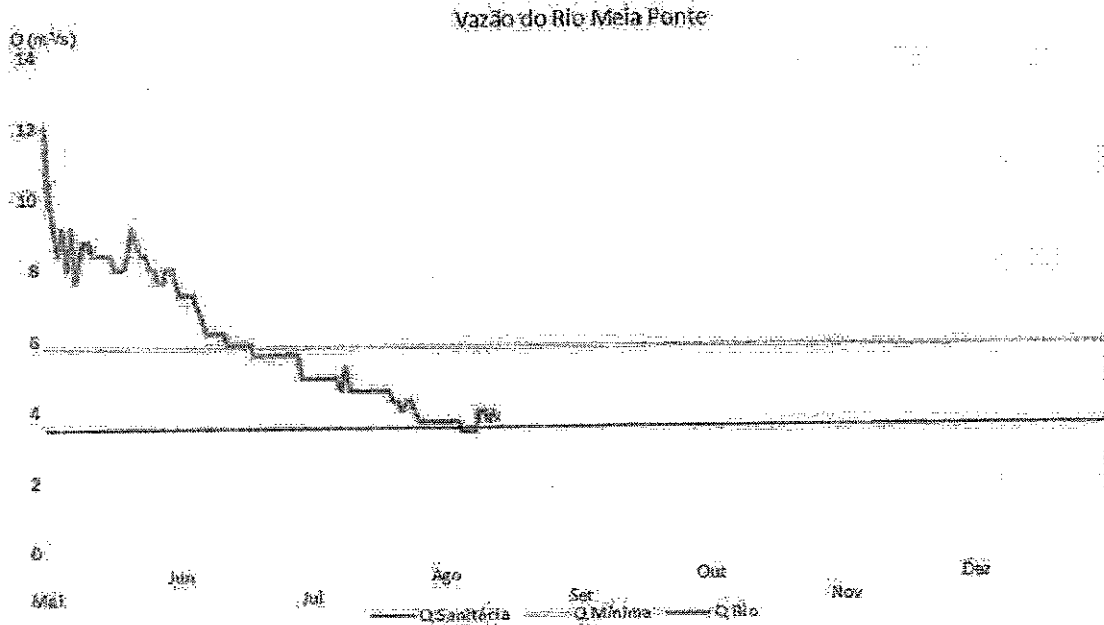



Gráfico 05 – Nível do Rio Meia Ponte – Ponto de Captação SANEAGO Goiânia – 2014 – 2018

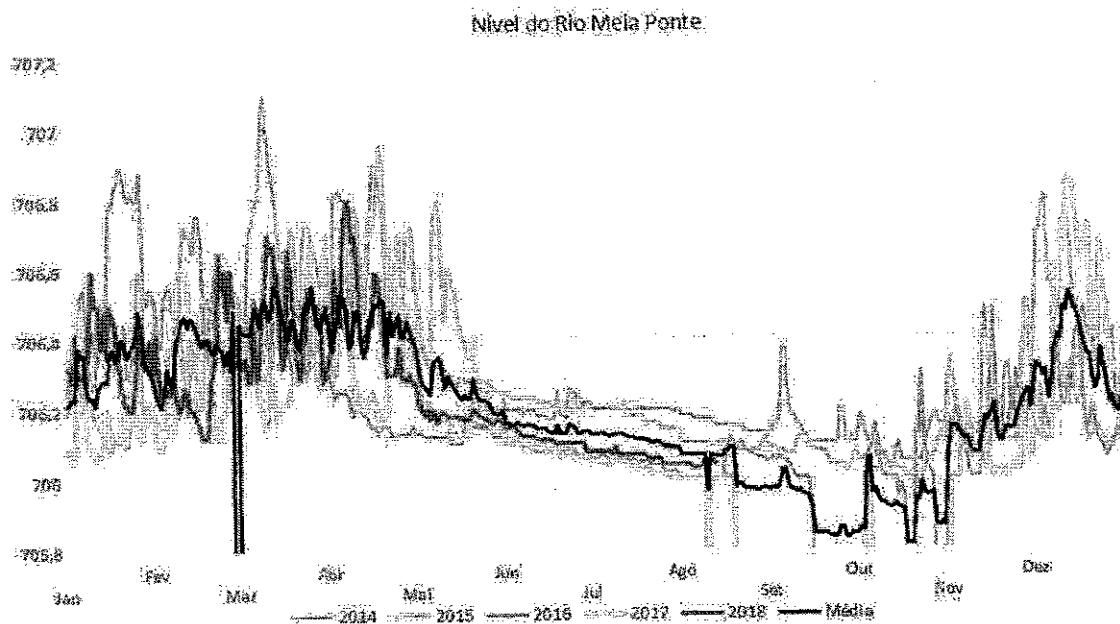


Gráfico 06 – Vazão Rio Meia Ponte – Ponto de Captação SANEAGO Goiânia – 2018
 $Q_{\text{sanitária}} = Q_{\text{remanescente}} = 3,455 \text{ m}^3/\text{s}$
 $Q_{\text{mínima}} = Q_{\text{ouforgada}} + Q_{\text{sanitária}} = 5,755 \text{ m}^3/\text{s}$





SANEAGO

É importante enfatizar que, devido à ausência de planejamento urbano e controle na bacia hidrográfica, a vazão disponível, na captação para abastecimento público, do rio Meia Ponte, no ano de 2017 em seu momento mais crítico, chegou a 880 L/s (média diária).

Em função da complexidade do sistema, esta redução de vazão, impulsionada pelo aumento de consumo característico do período, ocasionou problemas localizados de abastecimento, provocando um **colapso**, mesmo que temporário, na área de abrangência do sistema Meia Ponte.

Sendo assim, considerando o risco da redução da disponibilidade hídrica, em especial, no Rio Meia Ponte, e a necessidade de sensibilizar a população sobre esse possível cenário, foi elaborado o presente plano em atendimento à Resolução Normativa nº 110/2017 – CR, expedida pela Agência Goiana de Regulação, Controle e Fiscalização de Serviços Públicos – AGR.


3.5. Nível de Capacidade do SAA atual

Como já foi dito, o sistema integrado de abastecimento da região metropolitana de Goiânia é composto pelo sistema João Leite e Meia Ponte. Para atender às particularidades do município de Goiânia, o sistema integrado é complementado pelo Sistema Samambaia e Sistemas independentes, por meio de poços tubulares profundos.

Em Goiânia, os sistemas independentes de poços e o sistema Samambaia não sofreram alterações na capacidade do manancial, seja ele subterrâneo ou superficial.

Já quanto ao Sistema Integrado de Abastecimento da Região Metropolitana, composto pelos Sistemas João Leite e Meia Ponte, ambos com captação em manancial de superfície, temos duas situações:

No Sistema João Leite, a vazão regularizada do manancial em 6,00 m³/s, por meio da Barragem do Ribeirão João Leite, possibilita uma segurança no abastecimento da sua área de abrangência, sem risco de intermitência. Atualmente, o reservatório, que possui capacidade de 129 hm³, está com volume reservado acima de 95%, cuja variação de cotas encontra-se demonstrada no gráfico a seguir:



ENDEREÇO Av. Feod José Sobba, nº 1245, Jardim Goiás,
CEP: 74205-100 - Goiânia - GO.



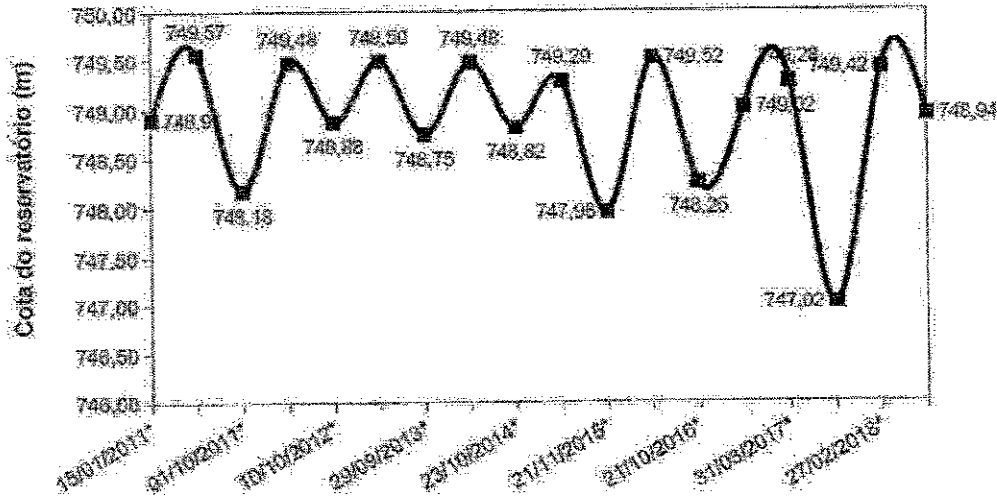
Página 11

SANEAGO S.A.



SANEAGO

Cotas máximas e mínimas registradas de 2011 a 2018



No que diz respeito ao sistema Meia Ponte devido às peculiaridades do manancial, a captação é direta. Portanto, é imprescindível o controle e monitoramento da bacia hidrográfica por meio das autoridades responsáveis, principalmente a montante da captação para abastecimento público, visando garantir a quantidade de água necessária para atender à população.

No entanto, a ausência de controle de retirada de vazão do manancial, o planejamento urbano ineficiente, a falta de gestão dos usos na bacia e a redução de chuvas na localidade levaram esse manancial, especialmente em 2017, à situação crítica em relação à sua vocação para abastecimento público.

Para efeito de Informação, em **14/03/2017**, o nível de água no manancial, no ponto de captação para abastecimento público, atingiu uma vazão de chegada estimada em **2.560 L/s**, praticamente sem vertimento a jusante. Esse cenário exigiu medidas enfáticas e continuadas das autoridades competentes, culminando na publicação do Decreto de escassez hídrica para priorizar o abastecimento público, até que a vazão do manancial fosse regularizada com a chegada das chuvas.

Em 2018, em razão das ações de **fiscalização intensiva**, realizada pela Secretaria de Meio Ambiente, Recursos Hídricos, Infraestrutura, Cidades e Assuntos Metropolitanos – SECIMA, na mesma data, em **14/08/2018**, a vazão medida no ponto de captação para abastecimento público foi de **3.650 L/s**, cerca

de 1.000 L/s a mais do que no ano passado, mesmo com redução, segundo a climatologia, de 20% no volume de chuvas.

Apesar da criticidade da situação atual, observa-se grande melhoria das condições em relação ao ano de 2017. Esse cenário é resultado do esforço conjunto dos diversos órgãos da Administração Pública, as quais promoveram ações ambientais de monitoramento e administrativas na Bacia Hidrográfica do Rio Meia Ponte, a montante do ponto de captação para abastecimento público.

Dentre as ações, destaca-se a fiscalização intensiva realizada pela SECIMA, visando eliminar usos irregulares e não outorgados, bem como a proposta de adoção do Trecho de Vazão Reduzida – TVR, aprovada pelos Conselhos Estaduais de Meio Ambiente e Recursos Hídricos, priorizando assim, o abastecimento público.

4. Ações do Plano de Racionamento

O plano de racionamento é um conjunto de ações que visam mitigar os impactos da redução da vazão do manancial, caso esta redução comprometa o abastecimento público.

Para operacionalização deste plano, as ações serão distribuídas da seguinte forma e detalhadas a seguir:

- Ações de Comunicação e Marketing
- Ações Estruturais
- Ações Operacionais

4.1. Ações de Comunicação e Marketing

As ações de comunicação e marketing visam informar à população sobre as medidas do plano de racionamento e os possíveis impactos no abastecimento público.


Estão planejadas e em fase de implementação as seguintes medidas:

- Campanha "Economizar água é muito simples";





SANEAGO



- Orientações nas Faturas de Serviços de Abastecimento de água e/ou Esgotamento sanitário;
- Orientações a Condomínios sem Medições Individualizadas;
- Orientações a Administradores de Prédios Públicos;
- Divulgação dos Canais de Pronto Atendimento da SANEAGO – em caráter permanente;
- Adequações ao Sistema Tarifário, onde já são adotadas Tarifas Progressivas, encontrando-se em estudos a viabilidade e necessidade da adoção de Tarifas de Contingência.

4.1.1. Campanha "Economizar água é muito simples"

Visando a sensibilização da população para a necessidade de adoção de novas práticas relacionadas ao consumo, a SANEAGO programou a veiculação da campanha "Economizar Água é Muito Simples", em rádio, TV, internet e mídias sociais, além de comunicação nas faturas e afixação de cartazes em locais públicos.

Para conscientizar a população sobre o uso racional da água tratada fornecida pela SANEAGO e, visando atender o Art. 5º da resolução nº 110/2017 – CR AGR, a empresa desenvolveu a campanha educativa: "Economizar água é muito simples". Em linhas gerais, a campanha traz um casal, Paulo e Mariana, que, ao passarem por diversas situações cotidianas que envolvem o uso de água, vão dando dicas à população de como diminuir o consumo com simples atitudes. Dentre as situações, podemos destacar a diminuição de tempo no banho, o uso do regador e da vassoura em vez de mangueira, manutenção da torneira fechada para lavar a louça e escovar os dentes.

A campanha, que busca atingir os mais diversos meios de comunicação, contempla os seguintes formatos:

- Hotsite da campanha – disponível em: www.SANEAGO.com.br/dicas;

- Nove vídeos de 1 minuto para veiculação no hotsite da SANEAGO, no Youtube e em canais de TV;
- Nove spots de rádio com duração de 30 segundos;
- Panfleto com dicas de economia;
- Cartazes;
- Catorze banners animados e GIFs para canais de notícias online e redes sociais;

Por estarmos em ano eleitoral, todos os formatos, após produzidos e finalizados, foram submetidos à aprovação do Tribunal Regional Eleitoral – TRE. Após acórdão, emitido pelo egrégio tribunal deferindo o pedido, a SANEAGO iniciou, em 03/08/2018, a veiculação da campanha da seguinte forma:


- Veiculação dos Vídeos na TV Anhanguera, com cobertura em todo Estado;
- Veiculação dos Vídeos como anunciante no Youtube;
- Veiculação dos Vídeos na TV Goiânia – Bandeirantes;
- Inserção de posts patrocinados no Facebook Ads e no Instagram Ads;
- Distribuição de 10 mil cartazes na região metropolitana e interior do Estado;
- Distribuição de 2 milhões e 300 mil panfletos, juntamente à fatura, em todo o Estado;
- Canais online de notícias: inserção de banners e gifs no Google Ads e Native Ads e no portal G1;
- Mensagens no Whatsapp, por meio de envio dos vídeos com o link do site de dicas para celulares da região metropolitana;
- Veiculação dos Spots em 43 emissoras de rádio do Estado;

4.1.2. Divulgação das Medidas do Plano

Conforme o Art. 3º da Resolução Normativa nº 110/2017 – CR da AGR, caso seja necessário efetivar medidas de racionamento de água, estas deverão ser adotadas



SANEAGO



mediante prévia e expressa comunicação à AGR, por meio deste Plano de Racionamento de Abastecimento de Água das cidades e regiões abrangidas pelo Sistema Meia Ponte, submetido e apresentado à AGR com antecedência superior a 72 horas do início de sua hipotética implementação.

Assim, caso a vazão do Rio Meia Ponte seja reduzida, comprometendo o abastecimento público, a SANEAGO fará a devida divulgação periódica, com antecedência de 48 horas, da Planilha de Bairros ou Regiões com as previsões dos períodos e datas de paralisação parcial, intermitências e retomada do abastecimento de água na área de influência do sistema.

Pelas características técnicas do Sistema Meia Ponte, caso venha a ocorrer, o rodízio objetivará a restrição controlada do abastecimento de água, por tempo e regiões determinados, de forma a compatibilizar a vazão de distribuição do sistema com a disponibilidade de água bruta no Rio Meia Ponte, através de:

- Manobras de válvulas ou registros nas redes de abastecimento de água;
- Áreas de saída ou chegada de reservatórios;
- Comandos de ligamento/desligamento de bombeamento.

Caso o rodízio seja implementado, suas ações estarão em consonância com a Resolução nº 110/2017 – CR.AGR e sempre buscarão observância ao princípio da equidade nas manobras para atendimento aos usuários da região afetada, no tempo necessário até a recuperação da segurança hídrica no manancial de abastecimento público – Rio Meia Ponte.

A Estrutura de Atendimento ao Público, presencial ou eletrônica, para informações, reclamações, solicitação de serviços e contestações comerciais, poderão ser realizadas pelos canais de atendimento:

- Call Center – 0800 645 0115
- Presencial – Vapt Vupt
- Site – www.saneago.com.br
- Redes Sociais
 - Facebook – SANEAGO S.A.
 - Instagram – SANEAGO
 - Twitter - @saneagonarede

- **Aplicativo SANEAGO**

Ainda em cumprimento à Resolução nº 110/2017 – CR AGR, serão divulgados no site da empresa:

- A eficácia do racionamento, da redução do consumo e das melhorias do SAA, conforme modelo Anexo II da Resolução nº 110/2017 CR AGR.
- O tempo médio mensal de reparo de vazamentos na RDA.
- O percentual mensal de Hidrometração do SAA.
- A quantidade, tempo médio, localização e economias atingidas pelas paralisações ou interrupções no abastecimento de água.

4.2. Ações Estruturais

As ações estruturais visam promover o reforço do Sistema Meia Ponte, por meio de obras de infraestrutura, para mitigar possíveis reduções na vazão de distribuição necessária ao abastecimento da população instalada na sua área de abrangência, caso o Rio Meia Ponte não apresente a quantidade de água suficiente para o abastecimento público.

4.2.1. Integração

As obras da adutora de integração dos sistemas João Leite e Meia Ponte estão com a conclusão prevista para o mês de setembro de 2018 e possibilitarão o incremento de 800 L/s na área de influência do Sistema Meia Ponte.

A adutora de água tratada, com 12.285m de comprimento, interliga o Sistema Produtor Mauro Borges à Estação de Tratamento de Água Meia Ponte, reforçando o sistema, caso a vazão do manancial seja reduzida a ponto de comprometer o abastecimento público.

4.2.2. Interligações

Foram estudadas, projetadas e realizadas diversas interligações e melhorias nas redes primárias e secundárias do Sistema Integrado de Abastecimento de Água da

Região Metropolitana de Goiânia e continuam em andamento, em caráter rotineiro e permanente.

4.2.3. Sala de Situação

Visando acompanhar a vazão do Rio Meia Ponte, será implementada a **Sala de Situação** com monitoramento online da vazão do manancial.

De forma especial, o monitoramento será intensificado no decorrer da adoção das medidas de racionamento, caso seja necessária a implementação do rodízio.

4.3. Ações Operacionais

As ações operacionais visam implementar ações que promovam a eficiência do sistema e mitigar os impactos no abastecimento público, caso seja necessária a implantação do rodízio.

4.3.1. Melhorias do SAA

Distribuição pela ETA Mauro Borges de água tratada a 100 bairros na região Nordeste de Goiânia, anteriormente atendidas pelo Sistema Meia Ponte.

4.3.2. Ações Ambientais

Apoio da SANEAGO à SECIMA e outros órgãos ambientais em ações na Bacia do Rio Meia Ponte, enquanto manancial de abastecimento público.

4.3.3. Controle e Redução de Perdas no SAA

O Sistema Integrado de Abastecimento de Água da Região Metropolitana de Goiânia possui, historicamente, um intenso e rigoroso trabalho no controle e monitoramento de perdas. Este trabalho resultou em eficiência, fazendo com que o município de Goiânia, entre as capitais brasileiras, destacasse entre os menores índices do país.





SANEAGO

Dentre as ações em andamento para redução de perdas, citamos: modulação de redes, instalação de válvulas redutoras de pressão, substituição de hidrômetros, detecção de vazamentos ocultos, incremento dos trabalhos de manutenção do Sistema Integrado de Prestação de Serviço e Atendimento ao Público – SIPSAP e outras ações operacionais permanentes.

Também enfatiza-se o acompanhamento em tempo real dos níveis de reservatórios, estações de bombeamento e estações de tratamento de água, por meio de Sistemas Supervisórios Automatizados de Telemetria e Telecomando.

4.3.4. Fontes de Captação Alternativas para Abastecimento no Período do Racionamento

Não há fontes alternativas para abastecimento no período do racionamento. Entretanto já foram executadas algumas interligações nas redes de macrodistribuição entre os vários Sistemas Produtores de Goiânia e cidades conurbadas, os quais podem se complementar. Dentre estes citamos: Sistema Rio Meia Ponte; Sistema Ribeirão João Leite / ETA Jaime Câmara; Sistema Mauro Borges / ETA Mauro Borges / Barragem João Leite; Sistema Ribeirão Samambaia; Sistemas Independentes de Poços Tubulares Profundos – diversos.

4.3.5. Abastecimento aos Usuários que Prestam Serviços Essenciais


Para garantia do abastecimento aos usuários que prestam serviços essenciais, está previsto e planejado o uso de caminhões-pipa, próprios e locados, conforme necessidade.

A implementação do Plano de Utilização dos Caminhões Pipa - PUCP para usuários essenciais ocorrerá de acordo com as intercorrências que surgirem no período planejado, caso estas impactem a regularidade do abastecimento destas unidades.

Para tanto, foi realizado o Cadastramento dos Usuários Essenciais, estabelecido no **Art. 11 da Resolução nº 110/2017 – CR AGR**. A lista completa destes usuários encontra-se no Anexo III.



SANEAGO



Visando eventuais inconsistências, serão realizadas visitas técnicas para vistoria nas instalações dos imóveis cadastrados como usuários essenciais.

A confirmação aos Usuários Essenciais será realizada por meio de comunicados específicos emitidos após a vistoria.

4.3.6. Qualidade da Água em Função de Intermitências no Abastecimento

Para garantir a qualidade da água distribuída, caso haja intermitências no abastecimento, está em andamento o Plano de Execução de Descargas e Limpeza das Redes de Abastecimento de Água de Goiânia e Aparecida de Goiânia - PEDLA, com implantação de rotinas e aperfeiçoamento, bem como a padronização de procedimentos e protocolos.

Como garantia de funcionalidade do PEDLA, o Cadastro Técnico dos Módulos das Redes de Distribuição de Água de Goiânia e cidades conurbadas, está em constante atualização, especialmente dos respectivos pontos de descarga a serem utilizados para limpezas das redes, visando melhoria e garantia da qualidade da água distribuída em seus diversos aspectos.

Também, em caráter permanente, estão sendo realizados estudos e projetos visando a execução de obras de melhorias nas redes de distribuição de água, mediante interligação de pontas de rede e fechamento de malhas para melhoria da qualidade da água distribuída.

4.3.7. Mitigação de Eventual Entrada de Ar nas RDA

Caso haja desabastecimento em função da redução da vazão do manancial, para mitigar eventuais entradas de ar nas redes de distribuição, foi atualizado o cadastro de ventosas e válvulas de ar existentes e seu monitoramento e manutenção estão sendo feitos em caráter permanente.

Outra ação que merece destaque é a realização de testes com hidrômetros especiais, recentemente adquiridos, os quais poderão ser utilizados futuramente nos casos críticos de questionamento de clientes, por discordância de volumes.



faturados em períodos de intermitência de abastecimento, com possível e eventual presença de bolhas de ar ou ar emulsionado nas redes de distribuição.

Visando atender o Art. 13 § único da Resolução nº 110/2017 – CR AGR, quando constatada formalmente inconsistência comprovada na leitura do hidrômetro de clientes, será aplicado novo procedimento “Refaturamento Comercial”, com base na média de consumo de 6 meses”.

4.3.8. Rodízio

Caso as medidas apresentadas neste plano de racionamento não sejam suficientes para impedir o desabastecimento, mesmo que parcial, na área de abrangência do Sistema Meia Ponte, será implementado o Rodízio.

Para implementação do Rodízio, poderão ser realizadas as seguintes intervenções no Sistema de Abastecimento de Água, em face do que foi estabelecido e facultado pela Resolução nº 110/2017 CR AGR, observando os princípios da equidade, transparência e da constância:

- a. Redução de pressão na rede de distribuição de água – medida já adotada tecnicamente pela SANEAGO para reduzir perdas, porém não será aplicada no período de racionamento;
- b. Rodízio do fornecimento de água entre regiões, zonas ou bairros de localidades abrangidas e abastecidas pelo mesmo sistema produtor Rio Meia Ponte;
- c. Paralisação ou interrupção parcial do sistema de abastecimento com vistas à redução da oferta de água numa determinada região;
- d. Incremento de ações e medidas de incentivo à redução de consumo, especialmente campanhas para estímulo à economia de água.
- e. Manobras, acionamento ou desligamento de conjuntos motor-bomba, que poderão ser realizadas em unidades operacionais diversas, tais como elevatórias, válvulas e registros em redes de distribuição ou nas áreas dos reservatórios, visando o rodízio no abastecimento de água às regiões alcançadas.

Apenas na hipótese de serem adotadas medidas de Rodízio, em função da redução de vazão de água bruta no Rio Meia Ponte, a Planilha de Rodízio de



SANEAGO

Bairros será atualizada e amplamente divulgada, com antecedência de 48 horas, demonstrando as regiões a serem atingidas, contendo as informações quanto aos períodos e datas de paralisação e/ou intermitências do abastecimento de água.

A Planilha completa com os bairros que eventualmente poderão ser afetados está em consonância com o **Art. 12 da Resolução nº 110/2017 – CR AGR**.

Na hipótese de implantação do rodízio, estão planejadas e poderão ser implementadas manobras operacionais que permitirão o reforço do sistema, visando mitigar as intermitências, ou mesmo eliminar a possibilidade de desabastecimento na área de abrangência do sistema comprometido.

Todas as equipes de operação e manutenção do sistema de abastecimento de água de Goiânia, produção e distribuição, poderão ser envolvidas nas manobras para fechamento e abertura de válvulas e comando de elevatórias, em regime de plantão ininterrupto, caso necessário. Além das equipes de manobra propriamente ditas, as demais áreas da Companhia continuarão à disposição para a execução de serviços necessários, durante o período em que for necessária a implementação deste Plano

4.3.8.1. Características das Manobras de Rodízio

As manobras de rodízio entre regiões abastecidas, caso venham a ser implementadas, resultarão nas seguintes configurações no abastecimento de água, de forma sequencial e ininterrupta:

- a) Abastecimento interrompido – Cor VERMELHA
- b) Abastecimento liberado, mas em estabilização – Cor AMARELA
- c) Abastecimento liberado e estabilizado – Cor VERDE

a) **Abastecimento interrompido:**

O fornecimento de água para a região especificada, sendo suspenso por 24h mediante manobras operacionais da SANEAGO, conforme já descrito.

b) **Abastecimento liberado, mas em estabilização:**



SANEAGO

O abastecimento de água será liberado por meio de manobras operacionais da SANEAGO, de forma sequencial, após as 24 horas de interrupção, ou seja, imediatamente será liberada água para as redes de distribuição da região que estava com abastecimento interrompido na fase anterior.

Entretanto, a estabilização e normalização do abastecimento se dará de forma gradual e progressiva, pois geralmente o consumo inicial após a liberação de água é superior às condições limites do funcionamento das redes, razão pela qual as pressões operacionais em cada região poderão levar um certo tempo para atingir sua completa normalidade.

A estabilização das redes de abastecimento depende, também, do uso racional e colaboração dos clientes, salientando que nas edificações que possuem reservatórios prediais inferiores, estes deverão ser corretamente dimensionados e mantidos em condições adequadas de operação, bem como os respectivos equipamentos para recalque ao reservatório superior.

c) Abastecimento liberado e estabilizado:

Situação em que as manobras foram realizadas e as redes de distribuição encontram-se em condições normais e plenas de operação, com abastecimento normalizado aos usuários.

4.3.8.2. Cenário para implantação do Rodízio

Será necessária a implantação de rodízio no abastecimento nos seguintes cenários:

Vazão do Rio Meia Ponte abaixo de 1.500 L/s

Em atendimento aos princípios da equidade, transparência e da constância, a área de abrangência do Sistema Meia Ponte será dividida em cinco regiões, a saber:

- I. Meia Ponte Norte
- II. Meia Ponte Sudoeste

- III. Meia Ponte Sul
- IV. Meia Ponte Mauro Borges
- V. Meia Ponte Oeste

Apenas as três primeiras regiões serão afetadas em caso de implantação de rodízio. A região Meia Ponte Mauro Borges representa a área anteriormente atendida pelo Sistema Meia Ponte que passou a ser atendida pelo Sistema João Leite, ficando, portanto, fora da área de influência do Sistema Meia Ponte e, por esse motivo, não será incluída no plano.

A região Meia Ponte Oeste também será preservada devido às características operacionais que, em caso de interrupção, dificultariam o restabelecimento do abastecimento em prazo aceitável, o que prejudicaria sobremaneira a população local.

4.3.8.3. Metodologia para Implantação do Rodízio

As três regiões que farão parte de um eventual rodízio serão abastecidas em ciclos de três dias, da seguinte forma:

Primeiro dia: Abastecimento interrompido (desabastecimento)

Segundo dia: Abastecimento liberado, mas em estabilização (em recuperação)

Terceiro dia: Abastecimento liberado (regularizado)

Para facilitar a visualização e a compreensão por parte da população, será adotada a seguinte representação gráfica:

- Dias em que a região estará com **abastecimento liberado e estabilizado (regularizado)** serão representados pela cor **verde**;
- Dia em que o sistema estará com **abastecimento liberado, mas em estabilização (em recuperação)** será representado pela cor **amarela**;
- Dia em que a região estará com **abastecimento interrompido (desabastecida)** será representado pela cor **vermelha**.



SANEAGO

Desta forma, a título de exemplo, caracteriza-se a seguinte situação:

No primeiro dia, a região 1 estará desabastecida, portanto, em vermelho e as outras duas regiões estarão em verde;

No segundo dia a região 2 estará desabastecida, portanto, em vermelho. Já a região 1 estará com o sistema em recuperação e, por esse motivo estará em amarelo. A região 3 estará em verde, com abastecimento regularizado.

No terceiro dia a região 3 estará desabastecida, portanto, em vermelho. Já a região 2 estará com o sistema em recuperação e, por esse motivo estará em amarelo. A região 1 estará em verde, com abastecimento regularizado.

No quarto dia o ciclo se repete.

5. Resultados Esperados

A implementação das medidas propostas neste Plano de Racionamento visam mitigar os impactos da redução da vazão do Rio Meia Ponte caso esta prejudique o abastecimento público.

O resultado esperado é que, com a implementação destas ações, o abastecimento de água na região de abrangência do Sistema Meia Ponte mantenha-se regularizado, sem a necessidade de implementação de rodízio.

5.1. Resultados Esperados com as Ações de Comunicação e Marketing

Com a veiculação da campanha "Economizar água é muito simples", espera-se a sensibilização da população para o uso e consumo racional de água tratada, contribuindo para a estabilidade do sistema.

5.2. Resultados Esperados com as Ações Estruturais e Operacionais

Mitigar os eventuais transtornos causados pelo desabastecimento à população provocado pela redução da vazão do Rio Meia Ponte e permitir maior flexibilidade na operação dos sistemas com segurança, eficiência e regularidade.



ENDEDECO Av. Fúed José Sobba, nº 1245, Jardim Goiás
CEP: 72605-100 - Goiânia - GO.



Página 25

saneago.com.br



SANEAGO

6. Considerações

O monitoramento constante das vazões a montante da captação para abastecimento público no Rio Meia Ponte, implementadas ao longo do ano de 2018, aliado ao controle dos níveis dos reservatórios de água tratada do sistema demonstram plena suficiência de água para abastecimento à população.

Portanto, mantendo-se o cenário atual, com intensas fiscalizações na bacia pelos agentes responsáveis, com as ações implementadas pela SANEAGO e a colaboração da população no uso consciente, não se vislumbra perspectiva de hipotética insuficiência de vazão no Rio Meia Ponte nos próximos dias, ou mesmo nas próximas semanas que possam vir a comprometer o abastecimento público.

7. Anexos

Anexo I – Mapa do Sistema Integrado de Abastecimento de Água da Região Metropolitana de Goiânia

Anexo II – Campanha “Economizar água é muito simples”

Anexo III – Relação de usuários especiais

Anexo IV – Relação de bairros por região

8. Aprovação


Marcelo de Mesquita Lima
Diretor Presidente em Exercício

Marco Tulio de Moura Faria
Diretor de Produção

Elie Issa El Chidiac
Diretor de Relações com Investidores e Regulação

Ricardo de Sousa Correia
Diretor de Gestão de Obras






SANEAGO

Daniel Moraes Souza
Diretor Vice-Presidente

José Fernandes Peixoto Júnior
Procurador Jurídico


Anexo I – Mapa do Sistema Integrado de Abastecimento de Água da Região Metropolitana de Goiânia





SANEAGO

Regiões do Sistema Meia Ponte





SANEAGO


Anexo II – Campanha "Economizar água é muito simples"

**Economizar
ÁGUA
é muito simples**


Faz bem para o planeta e para a sua consciência

Pequenas atitudes geram uma grande economia para a diferença na sua taxa e no meio ambiente.

Aqui no bairro, por exemplo:



Para manter a calçada, utilize vassoura ao invés de mangueira. Menos fumaça do torneiro ajuda a gastar quase 100 litros de água.



Use sempre baldes para lavar o carro. Com 40 litros você faz o mesmo trabalho que com uma mangueira que, em 20 minutos, gasta 400 litros.

Sua melhor opção de contratação é online

saneago.com.br/dicas    



1994-2000

2001-2007

2008-2011

2012

2013

2014

2015




ENDEREÇO: Av. Fund. José Sésbio, nº 1245, Jardim Goiás, CEP: 74895-100 - Goiânia - GO.

Handwritten mark

Página 30

saneago.com.br



Economizar
ÁGUA
é muito simples

Faz bem para o planeta e para a sua consciência

Pequenas atitudes geram uma grande economia. Faça a diferença na sua casa e no meio ambiente.

Aqui no colégio, por exemplo:

Para molhar as plantas, use regadores. Uma mangueira aberta por 10 minutos desperdiça mais de 186 litros de água.

Também aperte o bico quando estiver precisando. Um minuto gasta aproximadamente 18 litros de água.

Saiba mais dicas de economia [saneago](http://saneago.com.br/micas)

saneago.com.br/micas  [saneago](#)  [@saneagooficial](#)



01/2014

02/2014

03/2014

04/2014

05/2014

06/2014

07/2014



SANEAGO



Saneago S.A.


Patrocinado

Curtir Página

Seja esperto e lembre-se, vaso não é lixeira. Não jogue papéis, cotonetes e outros objetos. Saiba como economizar mais.

Acionar a descarga gasta

15 litros de água



Economizar água é muito simples

www.saneago.com.br/dicas/

Saiba mais

1.8K

200 comentários 59 compartilhamentos

Curtir

Comentar

Compartilhar



Endereço

Telefone

Website

Mapa

Quem somos

Política de privacidade

Termos

ENDERECO Av. José João Sábba, nº 1245, Jardim Goiás, CEP: 74005-100 - Goiânia - GO.

Página 32

saneago.com.br



SANEAGO



Saneago S.A.
Patrocinado

Curtir Página

Feche o chuveiro na hora de ensaboar o corpo. Um banho de 15 minutos consome em média 150 litros de água.



Economizar água é muito simples

www.saneago.com.br/dicas/

Saiba mais

1.8K

200 comentários 59 compartilhamentos

Curtir

Comentar

Compartilhar



Endereço

Telefone

Website

Facebook

Instagram

LinkedIn

Outros

SANEAGO Av. Fúed José Sobba, nº 1245, Jardim Goiás, CEP: 74895-100 - Goiânia - GO

Página 33

saneago.com.br

Patrocinado

Na hora de lavar a louça, ensaboe-a com a torneira fechada e só abra na hora do enxágue. Uma torneira meio aberta por 20 minutos gasta até 243 litros de água.




Economizar água é muito simples

www.saneago.com.br/dicas/



Saiba mais



Para mais dicas
e informações

Fone: 3213.1000

3213.1000

3213.1000

3213.1000

3213.1000

3213.1000

2.


ENDEREÇO: Av. Fúrio Joca Sampaio, 6º 1285, Jardim Goiás.
CEP: 74185-100 - Goiânia - GO

Página 34

www.saneago.com.br

Patrocinado por

Na hora de lavar a louça, ensaboe-a com a torneira fechada e só abra na hora do enxágue. Uma torneira meio aberta por 20 minutos gasta até 243 litros de água.



Economizar água é muito simples

www.saneago.com.br/dicas/



Saiba mais



Associação Brasileira de Saneamento

Associação Brasileira de Saneamento

Associação Brasileira de Saneamento

Associação Brasileira de Saneamento

Associação Brasileira de Saneamento

Associação Brasileira de Saneamento

Associação Brasileira de Saneamento

9:



SANEAGO

Peça: Testemunhal 30"

Data: 19/07/18

Criação: André Marcon / Tom Queiroz

Agente: Saneago

Campanha: Economizar água é muito simples

Título: Testemunhais

TEXTO PARA LOCUÇÃO – 1 Chuveiro

Interativa Amiga da Água com José Luiz.

Na hora do banho, feche o chuveiro para se ensaboar e abra-o novamente só no momento do enxágue. Além disso, um bom banho não precisa exceder 5 minutos. Assim você economiza e o meio ambiente agradece.

Economizar água é muito simples! Faz bem para o planeta e para a sua consciência. Um oferecimento: SANEAGO.

TEXTO PARA LOCUÇÃO – 2 - Piscina

Interativa Amiga da Água com José Luis.

Banho de piscina é muito bom. Melhor ainda é poupar a água dela. E aqui vai uma dica que faz toda a diferença.

Depois do uso, tampe a sua piscina com uma lona. Só esse pequeno procedimento, evita a evaporação de mais de 100 litros de água ao longo do dia.

Economizar água é muito simples! Faz bem para o planeta e para a sua consciência. Um oferecimento: SANEAGO.

TEXTO PARA LOCUÇÃO – 3 - Vaso

Interativa Amiga da Água com José Luis.

No banheiro, jamais jogue lixo como papéis, cotonetes e absorventes no vaso sanitário. Além do risco de entupir a tubulação, muitos litros de água serão desperdiçados em cada descarga.

ENDEREÇO Av. Fúed José Sobba, nº 1245, Jardim Goiás,
CEP: 74505-160 - Goiânia - GO.

Página 36



SANEAGO

O que fica ainda pior caso a válvula esteja desregulada.

Economizar água é muito simples! Faz bem para o planeta e para a sua consciência. Um oferecimento: SANEAGO.

TEXTO PARA LOCUÇÃO – 4 – Jardim

Interativa Amiga da Água com José Luis.

Faz parte de um jardim bem cuidado manter as plantas sempre regadas.

Mas, é necessário também evitar o desperdício nessa hora. Abandone a mangueira, ela é a grande vilã da economia.

Utilize um regador para deixar sua área verde molhada, mas sem exageros.

Economizar água é muito simples! Faz bem para o planeta e para a sua consciência. Um oferecimento: SANEAGO.

TEXTO PARA LOCUÇÃO – 5 – Louças

Interativa Amiga da Água com José Luis.

Na hora de lavar a louça, você não pode esquecer de uma coisa: torneira fechada o máximo de tempo possível.

Ensaboe tudo de uma vez e só depois enxágue. Uma torneira aberta por 15 minutos, pode causar o desperdício de até 240 litros de água. E isso, a gente não pode deixar acontecer.

Economizar água é muito simples! Faz bem para o planeta e para a sua consciência. Um oferecimento: SANEAGO.

TEXTO PARA LOCUÇÃO – 6 – Roupas



SANEAGO - Av. José José Sabba, nº 1245, Jardim Goiás
CEP: 74205-100 - Goiânia - GO.

Página 37



SANEAGO

Interativa Amiga da Água com José Luis.

Roupa suja se lava o máximo de uma vez. Cada molho de máquina gasta, geralmente, mais de 160 litros de água.

Portanto, espere juntar a maior quantidade possível de roupas antes de lavar. Aproveite também a água da máquina para lavar áreas externas ou calçadas.

Economizar água é muito simples! Faz bem para o planeta e para a sua consciência. Um oferecimento: SANEAGO.

TEXTO PARA LOCUÇÃO – 7 – Carro

Interativa Amiga da Água com José Luis.

Evite o desperdício quando lavar o carro. Vou dar uma dica que vai trazer uma grande economia:

Troque a mangueira pelo balde. Seu carro fica limpo da mesma maneira e o consumo de água vai passar de 400 litros para no máximo 40. Isso faz ou não faz a diferença?

Economizar água é muito simples! Faz bem para o planeta e para a sua consciência. Um oferecimento: SANEAGO.

TEXTO PARA LOCUÇÃO – 8 – Barba

Interativa Amiga da Água com José Luis.

Uma barba bem-feita não precisa de um caminhão de água.

Mantenha a torneira fechada o maior tempo possível.

São dezesseis litros gastos por minuto! O mesmo vale na hora de escovar os dentes. Nada de desperdício!

São as pequenas atitudes que fazem uma grande diferença.



ENDEREÇO Av. Fúcio José Sobrin, nº 1245, Jardim Goiás,
CEP: 74805-100 - Goiânia - GO.

Página 38





Economizar água é muito simples! Faz bem para o planeta e para a sua consciência. Um oferecimento: SANEAGO.

TEXTO PARA LOCUÇÃO – 9 – Calçada

Interativa Amiga da Água com José Luis.

Manter a calçada limpa não significa desperdício de água.

Evite usar a mangueira. Caso precise de água, reaproveite a da máquina de lavar. E força na vassoura.

Além de economizar, faz um exercício e ainda queima calorias.

Economizar água é muito simples! Faz bem para o planeta e para a sua consciência. Um oferecimento: SANEAGO.



SANEAGO

Anexo III – Relação de usuários especiais

Ver lista complementar

Q.


RF

Anexo IV – Relação de bairros por região

SISTEMA MEIA PONTE

NUM	AGRUPAMENTO	CÓDIGO LISTA	1º dia	2º dia	3º dia	4º dia	5º dia	6º dia	7º dia	8º dia
01	MEIA PONTE NORTE	GRUPO 01								
02	MEIA PONTE OESTE	GRUPO 02								
03	MEIA PONTE SUDOESTE	GRUPO 03								
04	MEIA PONTE SUL	GRUPO 04								
05	MEIA PONTE – MAURO BORGES	GRUPO 05								

Legenda



Abastecendo

Em estabilização

Interrompido

[Handwritten signature]

[Handwritten signature]



SANEAGO

Observações:

- O plano de racionamento objetiva o atendimento das diretrizes da Resolução 110/2017 da AGR, para descrição das manobras operacionais de abastecimento e comunicação aos consumidores, na ocorrência de diminuição de vazão no Rio Meia Ponte, em função da crise hídrica.
- A área de influência do sistema Meia Ponte está dividida em 5 macrozonas, conforme disposição geográfica dos centros de reserva da SANEAGO e a localização dos bairros.
- O início de funcionamento do plano fica condicionado à redução de vazão no rio Meia Ponte, a partir da avaliação dos dados de monitoramento no ponto de Captação da SANEAGO, com divulgação prévia à população de 72 horas.
- Estão associadas estratégias de comunicação e campanha para uso racional da água durante o período de estiagem.
- A macrozona denominada Meia Ponte-Mauro Borges corresponde aos bairros que tiveram área de influência substituída pelo sistema Mauro Borges.
- A macrozona Meia Ponte Oeste foi preservada do racionamento em primeiro estágio devido às condições topográficas e às limitações operacionais para recuperação do abastecimento da região em condições de esvaziamento.

0





SANEAGO

GRUPO 01 - MEIA PONTE NORTE

NUM	RESERVATÓRIO	CÓDIGO LISTA	1º dia	2º dia	3º dia	4º dia	5º dia	6º dia	7º dia	8º dia
01	RESERVATÓRIO FINSOCIAL APOIADO	ÁREA MP - R1								
02	RESERVATÓRIO FINSOCIAL ELEVADO	ÁREA MP - R2								
03	ALTO DO VALE ELEVADO	ÁREA MP - R3								
04	RESERVATÓRIO MUTIRÃO APOIADO	ÁREA MP - R4								
05	RESERVATÓRIO MUTIRÃO ELEVADO	ÁREA MP - R5								
06	RESERVATÓRIO CURITIBA APOIADO	ÁREA MP - R6								
07	RESERVATÓRIO SÃO DOMINGOS I APOIADO	ÁREA MP - R7								
08	RESERVATÓRIO SÃO DOMINGOS II APOIADO	ÁREA MP - R8								
09	RESERVATÓRIO SÃO DOMINGOS II ELEVADO	ÁREA MP - R9								
10	RESERVATÓRIO TRIUNFO ELEVADO	ÁREA MP - R10								
11	RESERVATÓRIO TRIUNFO APOIADO	ÁREA MP - R11								
12	RESERVATÓRIO PRIMAVERA ELEVADO	ÁREA MP - R12								
13	RESERVATÓRIO PRIMAVERA APOIADO	ÁREA MP - R13								
14	RESERVATÓRIO CRISTINA APOIADO - ANTES DA VÁLVULA REDUTORA DE PRESSÃO	ÁREA MP - R27								
15	FINSOCIAL APOIADO / RESERVATÓRIO ORLANDO DE MORAIS (JUSANTE)	ÁREA MP - R68								
16	RESERVATÓRIO TERRA NOVA APOIADO	ÁREA MP - R69								
17	RESERVATÓRIO TERRA NOVA ELEVADO	ÁREA MP - R70								
18	RESERVATÓRIO MORUMBI APOIADO	ÁREA MP - R71								



SANEAGO

GRUPO 02 - MEIA PONTE OESTE

NUM	RESERVATÓRIO	CÓDIGO LISTA	1º dia	2º dia	3º dia	4º dia	5º dia	6º dia	7º dia	8º dia
01	RESERVATÓRIO IPIRANGA APOIADO	ÁREA MP - R14								
02	RESERVATÓRIO MENDANHA APOIADO	ÁREA MP - R15								
03	RESERVATÓRIO TEMPO NOVO	ÁREA MP - R16								
04	RESERVATÓRIO PETRÓPOLIS	ÁREA MP - R17								
05	RESERVATÓRIO VERA CRUZ I ELEVADO	ÁREA MP - R18								
06	RESERVATÓRIO SÃO JOSÉ (VERA CRUZ III)	ÁREA MP - R19								
07	RESERVATÓRIO SÃO JOSÉ ELEVADO	ÁREA MP - R20								
08	RESERVATÓRIO EL DORADO OESTE ELEVADO	ÁREA MP - R21								
09	RESERVATÓRIO EL DORADO OESTE APOIADO	ÁREA MP - R22								
10	RESERVATÓRIO MONTE PASCOAL APOIADO	ÁREA MP - R23								
11	RESERVATÓRIO MONTE PASCOAL ELEVADO	ÁREA MP - R24								
12	RESERVATÓRIO MAYSÁ APOIADO	ÁREA MP - R25								
13	RESERVATÓRIO MAYSÁ ELEVADO	ÁREA MP - R26A								
14	RESERVATÓRIO LÍRIOS DO CAMPO	ÁREA MP - R46								
15	RESERVATÓRIO SOLAR VILLE	ÁREA MP - R48								
16	RESERVATÓRIO BUENA VISTA I APOIADO	ÁREA MP - R49								
17	RESERVATÓRIO BUENA VISTA II APOIADO	ÁREA MP - R50								
18	RESERVATÓRIO BUENA VISTA II ELEVADO	ÁREA MP - R51								
19	RESERVATÓRIO JD. DO CERRADO I APOIADO	ÁREA MP - R62								





SANEAGO

NUM	RESERVATÓRIO	CÓDIGO LISTA	1º dia	2º dia	3º dia	4º dia	5º dia	6º dia	7º dia	8º dia
20	RESERVATÓRIO JD. DO CERRADO II APOIADO	ÁREA MP - R53								
21	RESERVATÓRIO JD. DO CERRADO III APOIADO	ÁREA MP - R54								
22	RESERVATÓRIO JD. DO CERRADO II ELEVADO	ÁREA MP - R55								
23	RESERVATÓRIO BERTINI BELCHIOR	ÁREA MP - R55								

ENDERECO: Av. Fúndi Jota Sobrinho nº 1245, Jardim Goiás,
CEP: 74605-100 - Goiânia - GO



SANEAGO

GRUPO 03 - MEIA PONTE SUDOESTE

NUM	CÓDIGO LISTA	1º dia	2º dia	3º dia	4º dia	5º dia	6º dia	7º dia	8º dia
01	RESERVATÓRIO ATLANTICO-APOIADO								
02	RESERVATÓRIO NOVO HORIZONTE APOIADO								

[Handwritten signature]



[Handwritten mark]



SANEAGO

GRUPO 04 - MEIA PONTE SUL

NUM	RESERVATÓRIO	CÓDIGO LISTA	1º dia	2º dia	3º dia	4º dia	5º dia	6º dia	7º dia	8º dia
01	RESERVATÓRIO GARAVELO APOIADO	ÁREA MP - R33								
02	RESERVATÓRIO GARAVELO ELEVADO	ÁREA MP - R34								
03	RESERVATÓRIO SANTA RITA	ÁREA MP - R35								
04	RESERVATÓRIO BAIRRO CARDOSO APOIADO	ÁREA MP - R36								
05	RESERVATÓRIO BAIRRO CARDOSO ELEVADO	ÁREA MP - R37								
06	RESERVATÓRIO ESTRELA DO SUL ELEVADO (VIA RES. CARDOSO)	ÁREA MP - R38								
07	RESERVATÓRIO ORIENTVILLE	ÁREA MP - R39								
08	RESERVATÓRIO CANADA	ÁREA MP - R40								
09	RESERVATÓRIO VEREDAS DOS BURITIS	ÁREA MP - R41								
10	RESERVATÓRIO SANTA FÉ APOIADO	ÁREA MP - R42								
11	RESERVATÓRIO JD. LISBOA ELEVADO	ÁREA MP - R47								
12	RESERVATÓRIO FONTE DAS ESMERALDAS APOIADO	ÁREA MP - R57								
13	RESERVATÓRIO FONTE DAS ESMERALDAS ELEVADO	ÁREA MP - R58								
14	RESERVATÓRIO REAL CONQUISTA ELEVADO	ÁREA MP - R59								
15	RESERVATÓRIO REAL CONQUISTA APOIADO	ÁREA MP - R60								
16	RESERVATÓRIO CAMPOS DOURADOS	ÁREA MP - R61								
17	RESERVATÓRIO APOIADO VIENA (VIA RES. ATLANTICO)	ÁREA MP - R74								
18	RESERVATÓRIO APOIADO JARDIM HELVÉCIA (VIA RES. ATLANTICO)	ÁREA MP - R75								
19	RESERVATÓRIO APOIADO MORADA DOS PÁSSAROS (VIA HELVÉCIA)	ÁREA MP - R76								



SANEAGO

GRUPO 05 – MEIA PONTE – MAURO BORGES

NUM	RESERVATÓRIO	CÓDIGO LISTA	1º dia	2º dia	3º dia	4º dia	5º dia	6º dia	7º dia
01	RESERVATÓRIO CRISTINA APOIADO - APÓS A VALVULA REDUTORA DE PRESSÃO	ÁREA MP - R28							
02	RESERVATÓRIO GUANABARA APOIADO (JUSANTE) – Aldeia do Vale	ÁREA MP - R29A							
03	RESERVATÓRIO GUANABARA – Zona Alta	ÁREA MP - R29B							
04	RESERVATÓRIO POMPEIA ELEVADO	ÁREA MP - R30							
05	RESERVATÓRIO ITATIAIA APOIADO	ÁREA MP - R31							
06	RESERVATÓRIO ITATIAIA ELEVADO	ÁREA MP - R32							
07	RESERVATÓRIO VALE DOS SONHOS	ÁREA MP - R67							

[Handwritten signature]



LISTA DE BAIRROS

GRUPO 01 – MEIA PONTE NORTE

RESERVATÓRIO FINSOCIAL APOIADO – ÁREA MP – R1

NUM	SETOR	DISTRITO	CÓDIGO
01	ACÁCIAS, RES. DAS	NORTE	395
02	ADÉLIA, VL.	OESTE	83
03	ALICE BARBOSA, RES.	LESTE	252
04	ALTO DO VALE, ST. (PARCIAL) QD's. 2 a 5, 7 a 18.	NORTE	369
05	ANCHIETA, VL.	OESTE	117
06	ANICUS, RES.	OESTE	185
07	ANTÔNIO BARBOSA, RES.	LESTE	313
08	BALNEÁRIO, RES.	NORTE	315
09	BALNEÁRIO MEIA PONTE, JD.	NORTE	139
10	BALNEÁRIO, PQ.	NORTE	377
11	BARRAVENTO, RES.	NORTE	345
12	BARRAVENTO, REC.	NORTE	346
13	BELVEDERE, JD.	NORTE	339
14	BOA VISTA, BR. (PARCIAL) QD's. 1 a 5, 9 a 20, 22, 30 a 43, 45 a 53	NORTE	277
15	BRISA DA MATA, RES.	NORTE	379
16	CAMARGO, RES. JARDIM	NORTE	331
17	CANAA, PQ.	OESTE	146
18	CANAA, VL.	OESTE	13
19	CANDIDA DE MORAES, ST.: 1, 2 A, 2B, 3A, 4, 5A, 5B, 6A, 6B, 7, 8A, 8B, 9A, 9B, 10, 11A, 11B, 12A, 12B, 13, 14, 15A, 16, 17, 18 a 21, 44 a 49	NORTE	151
20	CAPUAVA, BR. (PARCIAL) QD's. 24 a 31, 34 a 37, 42 a 61, 75, 76, 77, 83	NORTE	147
21	CIDADE JARDIM (PARCIAL) QD's. 73, 74, 75, 211 a 221	OESTE	50
22	CELESTE RES.	OESTE	421
23	COLORADO, RES.	NORTE	282
24	COSTA VERDE, RES.	OESTE	490
25	CURITIBA III, (PARCIAL) JD. 102 a 157.	NORTE	192
26	CURITIBA IV, JD.	NORTE	224
27	FINSOCIAL, VL. (PARCIAL) QD's. QR15 a QR52.	NORTE	156
28	FLORES, PQ. DAS	NORTE	307
29	FLORESTA, BR. (PARCIAL) QD's. 24 a 29, 31 a 47, 51, 52	NORTE	279
30	FONTE NOVA, JD.	NORTE	342
31	FORTALEZA, COND.	NORTE	289
32	GOIÁ, BR.	OESTE	135
33	GOIANIA VIVA, RES.	OESTE	280
34	HELOU, JD.	NORTE	447
35	HORTENCIAS, RES. JARDIM	NORTE	328
36	HUGO DE MORAIS, 1 a 5.	NORTE	380
37	HUMAITA, RES.	NORTE	124
38	INDUSTRIAL JOAO BRAZ, CID.	OESTE	50
39	INDUSTRIAL MOOCA, BR. (PARCIAL) QD's. F, G, H, K, J, L, N	OESTE	145
40	IPÊ, JD.	NORTE	311
41	ITÁLIA, RES.	NORTE	364
42	JARDIM PARAGUASSU	NORTE	268
43	JARDIM SÃO PAULO	OESTE	179
44	JOAO BRAZ, PQ. INDUSTRIAL	OESTE	200
45	JOSE VIANDELLI, RES.	NORTE	453
46	LICARDINO NEY, RES.	NORTE	356
47	LUCY, VL.	OESTE	16
48	MANSÕES GOIANAS, ST.	NORTE	174
49	MANSÕES PARAISO, RES.	NORTE	402
50	MARIA DILCE, CH.	NORTE	133
51	MARIA LOUREÇO, RES.	NORTE	275
52	MARINGÁ, RES.	NORTE	261
53	MAÚA, VL. (PARCIAL) QD's. 1 a 29, 70, 71	OESTE	18
54	MIRABEL, JD.	OESTE	178

G *Q*



SANEAGO

56	MIRANTE, RES.	NORTE	506
56	MORADA DO SOL, ST. (PARCIAL) QD's. 61, 62, 6, 54, 55, 6A, 6B, 6C, 8A, 8B, 8, 81, 78 a 80, 10A, 10C, 1 a 5, 12, 12A, 134 a 142, 1 a 5, A a D, 10, 84 a 93, 6 a 8, 7A a 7D, 67, QR1 a QR4.	NORTE	173
57	MORADA DO SOL, ST. RECREIO (PARCIAL) QD's. 04 a 15, QR02 a QR04	NORTE	173
58	MORADA NOVA, CONJ.	OESTE	65
59	NAÇÕES, PQ. DAS	NORTE	169
60	NOSSA SENHORA DE FÁTIMA, BR.	OESTE	80
61	NOVA ESPERANÇA, JD. (PARCIAL) 1A, 1 a 10, 10A, 11 a 16, 16A, 17 a 22, 50 a 66, 66A, 66B, 66C, 67, 67B, 68, 69, 70.	NORTE	155
62	NOVO PLANALTO, ST.	NORTE	164
63	OESTE INDUSTRIAL, PQ. (PARCIAL) QD's. 1 a 86, 34-C, 34-B, 34-A, 87 a 94, 96, 97, 152, 169 a 124, 135, 136, 137, 138, 138A, 141, 152, 142.	OESTE	180
64	PAULO PACHECO, RES.	NORTE	461
65	PANORAMA, RES. RECREIO	NORTE	419
66	PANDRAMA, ST. RECREIO	NORTE	287
67	PARQUE OESTE, RES.	OESTE	420
68	SETOR PERIM. 1, 2, 5, 6, 7.	NORTE	132
69	PRIVE NORTE, RES.	NORTE	230
70	PROGRESSO, ST. (PARCIAL) 39 a 45.	NORTE	81
71	RECANTO DO BOSQUE, RES.	NORTE	319
72	RIO BRANCO, CHAQ.	NORTE	262
73	SANTA RITA, COND.	OESTE	177
74	SANTA RITA, VL.	OESTE	79
75	SÃO DOMINGOS, BR. (PARCIAL) QD's. 1 a 4, 7, 8.	NORTE	266
76	SERRA AZUL I, RES.	OESTE	401
77	SUDOESTE, SETOR. (PARCIAL)	OESTE	76
78	STRELA DALVA, SIT. RECREIO (PARCIAL) QD's. 1 a 4, 7, 8, 4A, 4B, 4C, 4D, 4E 3A, 3B, 3C, 3D, 17, 18, 3/16A, 3/16, 3/15, 11, 6/12, 9, 15, 16, 17, 7D, 7C, 7A, 7B, 5A, 5B, 5C, 5D, 5E, 7A, 7B, 7C, 7D, 7, 7G, 7H, 8/10, 8/11, 8A, 8B, 8, 9/18, 8, 10, 10C, 10B, 7A, 12, 1 a 5, 7 a 9, 11 a 18, 16, 16/1, 16/2, 16/3, 16/4, 16/5, 16/7, 16/8, 16/9, 9, 9A, 8/9, 9/10, 9/9, 9/8, 11/4, 11, 17, 11A, 11B, 11C, 1B, 13, 13A, 13B, 15, 4, 3.	NORTE	274
79	TREMENDÃO, PQ. (PARCIAL) QD's. 1 a 3, 212A a 212C, 159, 208A, 274B, 274A, 279, 272 a 279, 2, 5, 6, 7, 8, 10, 13A, 13B, 119, 215 a 217, 157, 158.	NORTE	189
80	TROPICAL VERDE, LOT.	OESTE	354
81	CONDOMÍNIO VALE DAS CARAÍBAS	NORTE	263
82	VISTA BELA, ST.	NORTE	295
83	VILA CRISTINA (PARCIAL) 1, 2, 3, 8, 9, 10, 11.	NORTE	134
84	VILA MARIA DILGE (PARCIAL) 1 a 9.	NORTE	133



SANEAGO

RESERVATÓRIO FINSOCIAL ELEVADO – ÁREA MP – R2

NUM	SETOR	DISTRITO	CÓDIGO
01	ALTO DO VALE, ST. (PARCIAL) QD's. 1, 5, 7, 19 a 25	NORTE	369
02	MORADA DO SOL, SIT. RECREIO (PARCIAL) QD's. 180 a 183, 187, 16, 18B, 16, 16A, 16B, 191, 162, 163, 3, 155, 1, 207.	NORTE	173
03	FINSOCIAL : QR1A, QR1 A QR16, QR6A, QR6B, 20.	NORTE	158

RESERVATÓRIO ALTO DO VALE ELEVADO – ÁREA MP – R3

NUM	SETOR	DISTRITO	CÓDIGO
01	MORADA DO SOL, SIT. RECREIO (PARCIAL) QD's. 245 a 248, 252, 253, 225 a 228, 230, 220, 231, 204, 207, 208, 20, 204B, 222.	NORTE	173

RESERVATÓRIO MUTIRÃO APOIADO – ÁREA MP – R4

NUM	SETOR	DISTRITO	CÓDIGO
01	LIBERDADE, JD.	NORTE	171
02	MUTIRÃO II, VL.	NORTE	459

RESERVATÓRIO MUTIRÃO ELEVADO – ÁREA MP – R5

NUM	SETOR	DISTRITO	CÓDIGO
01	MARACANÁ, PARQUE	NORTE	172
02	GREEN PARK	NORTE	341
03	VILA MUTIRÃO I	NORTE	69

RESERVATÓRIO CURITIBA APOIADO – ÁREA MP – R6

NUM	SETOR	DISTRITO	CÓDIGO
01	CURITIBA I, JD.	NORTE	192
02	CURITIBA II, JD.	NORTE	222
03	CURITIBA III, JD. (PARCIAL) QD's. 90 A 102, 13 E 14.	NORTE	223
04	MORADA DO SOL, S. RECREIO; QD'S. 236, 238, 239, 237, 238B, 238 A, 23, 232, 211A, 21B 218, 21, 21A, 217, 214, 215, 23, 23A, 234, 19A, 197, 198, 199, 212 A 216, 218, 171, 17A, 168, 169, 170, 179, 178, 17A, 17B, 168, 169, 170, 179, 17A, 17 B, 175, 17, 16, 7, 8, 9, 145, 144, 149, 149A, 149B, 15, 150, 13C, 13B, 13 A, 13D, 13E, 109, C.	NORTE	173
05	PARQUE TREMENDÃO; QD'S. 185/17, 249, 242, 242 A, 165, 186, 185, 187, 188, 189, 17, 241A, 241, 251, 252A, 183, 187, 182, 189, 198A, 189A, 190, 240, 252B, 239A, 253, 254A, 23B, 254 B, 255, 256, 235, 235, 177, 192, 193, 257, 258, 259, 234, 233, 232, 260, 260A, 261, 176, 194, 195, 174, 197, 196, 197, 198, 262, 163A, 171, 170, 169, 200, 201, 202, 229B, 228C, 264, 227, 265, 168, 203, 226, 227, 199, 201, 266, 204, 204, 267B, 269, 268, 266, 205, 165, 168, 206, 207, 208B, 163, 271, 272, 208A, 273, 212A, 212C, 274B, 247, 248, 246, 185, 285B, 285B, 285A, 185B, 1, 2, 136, 138, 1B, 19A, 136/5, 19B, 91, 90, 89, 93A, 93B, 94, 95, 88, 87, 86, 96, 97, 98, 86, 84, 83, 82, 100, 81, 80, 104, 137, 139, 136, 140, 102, 102A, 78, 77, 105, 106, 76, 74, 108, 73, 74, 108, 109A, 109, 132, 143A, 131, 132A, 110, 110, 5A, 5C, 5D, 5B, 1A, 113, 128, 148B, 150 A, 9, 8, 7, 6, 5, 1 A 19, 1A, 113, 120, 129B, 147A, 147B, 150A, 148A, 148E.	NORTE	189
06	ESTRELA DALVA, SIT. RECREIO (PARCIAL) QD's. A, B, C, 3/15, 1/5, 1/8, 1/7, 1A a 1E, 2C, 2B, 2, 2D, 2A, 2/15.	NORTE	274
07	SÃO CARLOS, BR. QD. 1.	NORTE	278
08	VITÓRIA, BR. DA (PARCIAL) QD's. 1 A 63	NORTE	265

RESERVATÓRIO SÃO DOMINGOS I APOIADO – ÁREA MP – R7

NUM	SETOR	DISTRITO	CÓDIGO
01	BOA VISTA, BR. (PARCIAL) QD's. 21, 23 a 29	NORTE	277
02	FLORESTA, BR. (PARCIAL) QD's 1 a 23, 25	NORTE	279
03	SÃO DOMINGOS, BR. (PARCIAL) QD's. 6, 8 a 51.	NORTE	266

RESERVATÓRIO SÃO DOMINGOS II APOIADO – ÁREA MP – R8

NUM	SETOR	DISTRITO	CÓDIGO
01	BOA VISTA, BR. (PARCIAL) QD's. 6 a 9, 42 a 45.	NORTE	277
02	FLORESTA, BR. (PARCIAL) QD's. 48 a 54, 60 a 65, 70 a 78, 70A, 70B	NORTE	279
03	SÃO CARLOS, BR. (PARCIAL) QD's. 2 a 36, 50 a 83.	NORTE	278
04	VITÓRIA, BR. DA (PARCIAL) QD's. 65 a 68	NORTE	265

RESERVATÓRIO SÃO DOMINGOS II ELEVADO – ÁREA MP – R9

NUM	SETOR	DISTRITO	CÓDIGO
01	BAIRRO FLORESTA (PARCIAL) 55 a 59, 66 a 69.	NORTE	279
02	SÃO CARLOS, BR. (PARCIAL) QD's. 35, 37 a 50, 52.	NORTE	278

RESERVATÓRIO TRIUNFO ELEVADO – ÁREA MP – R10

NUM	SETOR	DISTRITO	CÓDIGO
01	TRIUNFO I, RES. (PARCIAL) QD's. 19, 24 a 26, 32 a 44, 56A, 56B, 73, 7A, 19A	GOIANIRA	32

RESERVATÓRIO TRIUNFO APOIADO – ÁREA MP – R11

NUM	SETOR	DISTRITO	CÓDIGO
01	TRIUNFO I, RES. (PARCIAL) QD's. 1 a 18, 20 a 23, 31, 45 a 55, 69 a 72, 75 a 130	GOIANIRA	32

RESERVATÓRIO PRIMAVERA ELEVADO – ÁREA MP – R12

NUM	SETOR	DISTRITO	CÓDIGO
01	PRIMAVERA, CJ. (PARCIAL) QD's 1 a 15, 5A, 17 a 37, 47 a 59, 107 a 124.	NORTE	256

RESERVATÓRIO PRIMAVERA APOIADO – ÁREA MP – R13

NUM	SETOR	DISTRITO	CÓDIGO
01	PRIMAVERA, CJ. (PARCIAL) QD's 16, 38 a 46, 60 a 16	NORTE	256
02	JARDIM VALE VERDE	NORTE	460

RESERVATÓRIO CRISTINA APOIADO ANTES DA VALVULA REDUTORA DE PRESSÃO – ÁREA MP – R27

NUM	SETOR	DISTRITO	CÓDIGO
01	ALTO DA BOA VISTA, RES. I a II	NORTE	106
02	ANGLO	NORTE	324
03	CAVEIRAS, FAZ.	NORTE	229
04	CRISTINA, VL. PARCIAL 4 a 7, 12 a 18	NORTE	134
05	EMPRESARIAL, ST.	NORTE	257
06	FINSOCIAL, VL. (PARCIAL) QD's. 53, a 59, 56A, 57A, 59A, 59B, 53 a 59, 60A, 60 a 70, 73 a 77, 79 a 88, 50B, 75A, 78A, 84A, 90	NORTE	156
07	GUAREMA, RES.	NORTE	399
08	GRAMADO, JD.	NORTE	466
09	GRANJA CRUZEIRO DO SUL, QD'S A a J, O, P	NORTE	
10	GENTIL MEIRELES (PARCIAL) QD'S 1 a 33, 37, 38, 39, 44, 45, 46, 47	NORTE	227
11	HUGO MORAES, RES. (PARCIAL) QD'S 5A, 6 a 14	NORTE	380

12	INDUSTRIAL PEDRO ABRÃO ZONA	NORTE	241
13	ITAMARACA	NORTE	422
14	JARDIM SANTA CECILIA, RES.	NORTE	432
15	JOAO VAZ (PARCIAL) QD'S 1,2,3,60,61,63	NORTE	157
16	LAGO AZUL	NORTE	418
17	MARABÁ, ST.	NORTE	382
18	RESIDENCIAL MALIBU	NORTE	347
19	MARIA DILCE, VL (PARCIAL) QD'S 9 a 25	NORTE	133
20	MORADA DO SOL, ST. (PARCIAL) QD's: 1 a 9,15,15A, 16, 18, 30, 33, 42, 43, 43A,9A	NORTE	173
21	NOROESTE, ST.	NORTE	383
22	NOVA ESPERANÇA, JD. (PARCIAL) QD's: 101 a 146, 123B, 129A, 130A, 131A, 132A, 133A, A, 150 a 185, 170A, 183A, 184A	NORTE	155
23	PERIM, ST, QD'S 3,4,32,8 a 19,22 a 25,28,29,32	NORTE	132
24	PERIM, ST- EXTENSÃO	NORTE	435
25	PROGRESSO ST 20,21,22,30 a 37,12,14,15,16,17,18,38,39	NORTE	352
26	SEVENE, ST.	NORTE	176
27	SEN ALBINO BOAVENTURA, RES.	NORTE	291
28	MORUMBI, RES.	NORTE	317

FINSOCIAL APOIADO / RESERVATÓRIO ORLANDO DE MORAIS (JUSANTE) – ÁREA MP – R68

NUM	SETOR	DISTRITO	CÓDIGO
01	ORLANDO MORAIS, RES.	LESTE	477
02	ANTONIO C. PIRES, RES.	LESTE	481

RESERVATÓRIO TERRA NOVA APOIADO – ÁREA MP – R69

NUM	SETOR	DISTRITO	CÓDIGO
01	RESIDENCIAL CAMPO BELO	NORTE	492

RESERVATÓRIO TERRA NOVA ELEVADO – ÁREA MP – R70

NUM	SETOR	DISTRITO	CÓDIGO
01	TERRA NOVA I, RES.	NORTE	445

RESERVATÓRIO MORUMBI APOIADO – ÁREA MP – R71

NUM	SETOR	DISTRITO	CÓDIGO
01	MORUMBI, PQ.	NORTE	503



SANEAGO

GRUPO 02 – MEIA PONTE OESTE

RESERVATÓRIO IPIRANGA APOIADO – ÁREA MP – R14

NUM	SETOR	DISTRITO	CÓDIGO
01	AEROVIÁRIO, BR. DOS	NORTE	43
02	AURORA OESTE, VL.	OESTE	122
03	AURORA, VL.	OESTE	58
04	BETHEL, VL.	OESTE	110
05	CAPUAVA, BR. (PARCIAL) QD's. 100 a 134, 141 a 163, 1 a 23, 62 a 74, 78 a 82.	NORTE	147
06	CASTELO BRANCO I, CJ.	OESTE	17
07	CIDADE JARDIM	OESTE	50
08	CIDADE VERDE, RES. (PARCIAL) QD's. 5A, 6A, 5B, 5C, 5D, 6B, 6D, 4A, 4B, 4C, 7A, 7B, 7C, Q1, Q2	OESTE	385
09	ESPLANADA DO ANICUNS, BR.	NORTE	115
10	GUADALAJARA, CJ.	OESTE	19
11	INDUSTRIAL MOOCA, BR. (PARCIAL) QD's. C, D, E	NORTE	147
12	IPIRANGA, BR. (PARCIAL) QD's. 1 a 37, 40, 41, 42, 46, 47	OESTE	148
13	JOÃO VAZ, VL.	NORTE	157
14	LEBLON, JD.	OESTE	154
15	PAMPULHA, JD.	OESTE	376
16	PRIVÉ CAPUAVA, RES.	NORTE	332
17	RODOVIÁRIO, BR.	NORTE	31
18	RODOVIÁRIO, CJ.	NORTE	175
19	ROMILDO AMARAL, CJ.	OESTE	250
20	SANTA TEREZA, VL.	OESTE	111
21	SANTO AFONSO, VL.	OESTE	238
22	SÃO FRANCISCO, BR. (PARCIAL) QD's. 38 a 81	OESTE	149
23	SÃO JOSÉ, ST. (PARCIAL) QD's. 507, 514, 523 a 562, 564 a 574, 1, 2, 3, 509.	NORTE	68
24	SOL NASCENTE, ST.	OESTE	41
25	SUDOESTE, ST. (PARCIAL) QD's. 63 a 80	OESTE	76
26	VALE VERDE, JD.	NORTE	460

RESERVATÓRIO MENDANHA APOIADO – ÁREA MP – R15

NUM	SETOR	DISTRITO	CÓDIGO
01	14 BIS, RES.	OESTE	338
02	ANA DE MORAES, RES.	OESTE	185
03	ANHANGUERA, COND.	OESTE	384
04	ARAGUAIA PARK	OESTE	299
05	BARRA DA TIJUCA, ST.	OESTE	436
06	BEATRIZ NASCIMENTO, RES.	OESTE	276
07	BONANZA, JD.	OESTE	413
08	CANDIDA DE MORAES, ST. QD. 41.	NORTE	151
09	CAPUAVA, BR. (PARCIAL) QD's. 32, 33, 38, 39, 40 E 41.	NORTE	147
10	CAROLINA PARK, LOT.	OESTE	434
11	CAROLINA PARK EXT.	OESTE	514
12	CIDADE VERDE, RES. (PARCIAL) QD's 1A, 2A, 2B, 3A, 3B	OESTE	385
13	CLARISSA, RES.	OESTE	64
14	DEZOPI, RES.	OESTE	424
15	DOM RAFAEL, RES.	OESTE	201
16	IMPERIAL, JD.	OESTE	480



SANEAGO

17	INDUSTRIAL PAULISTA, PQ.	OESTE	150
18	IPIRANGA, BR. (PARCIAL) QD's 3, 38, 39, 48 a 54, 58 a 78, 82 a 97, C	OESTE	148
19	JARDIM DAS OLIVEIRAS, COND.	OESTE	448
20	JOÃO VAZ, VL. (PARCIAL) QD-4	NORTE	157
21	LAGO, COND. DO (PARCIAL) QD's 1 a 24, 29, 30, 35	OESTE	125
22	LONDON PARK, RES.	OESTE	321
23	LORENA PARK	OESTE	237
24	LUANA PARK, RES.	OESTE	300
25	MANSÕES ROSAS DE OURO, CHAC.	NORTE	245
26	MENDANHA, RES.	OESTE	450
27	NAÇÕES, ST. DAS	OESTE	288
28	NOVA AURORA, RES.	OESTE	428
29	NOVA ESPERANÇA, JD. (PARCIAL) QD's 1A, 10A, 16A, 1 a 22, 50 a 70, 86A a 86C, 67B	NORTE	155
30	NUNES DE MORAES, RES.	OESTE	78
31	PARQUE PARAISO	OESTE	302
32	PETROPOLIS, JD. (PARCIAL) QD's 1 a 17, 5A, 8A, 24, 24A, 26 a 28, 28A, 35, 35A, 38, 40, 41, 43, 103, 108, 115 a 137	OESTE	153
33	PILAR DOS SONHOS, RESID.	OESTE	423
34	PARQUE MENDANHA, RES.	OESTE	466
35	PORTAL DO SOL MENDANHA	LESTE	137
36	PORTINARI, RES.	OESTE	404
37	REAL, JD.	OESTE	482
38	RECREIO SAO JOAQUIM, CH. DE	OESTE	246
39	REGINA, VL.	OESTE	158
40	ROSAS, JD. DAS (PARCIAL) QD's 03, 04, 08, 09, 10, 19, 20	OESTE	393
41	SANTOS DUMONT, ST.	OESTE	152
42	SÃO BERNARDO, RES.	OESTE	437
43	SÃO FRANCISCO, BR. (PARCIAL) QD's 1 a 36	OESTE	149
44	SOLANGE PARK, ST.	OESTE	303
45	SOLANGE PARK I, ST.	OESTE	296
46	SOLANGE PARK II, ST.	OESTE	297
47	SOLANGE PARK III, ST.	OESTE	298
48	VERA CRUZ I a VII, CJ. (PARCIAL) QD's QI14 a QI19, QR13 a QR28, QR33 a QR43, QC1 a QC10, QC15 a QC20, CL5 a CL15	OESTE	59
49	VIDA NOVA	OESTE	330
57	VILLAGE MARINGÁ, RES.	OESTE	286

RESERVATÓRIO TEMPO NOVO – ÁREA MP – R16

NUM	SETOR	DISTRITO	CÓDIGO
01	TEMPO NOVO, RES.	OESTE	361
02	TROPICAL VILLE, RES.	OESTE	352

RESERVATÓRIO PETRÓPOLIS – ÁREA MP – R17

NUM	SETOR	DISTRITO	CÓDIGO
01	PETRÓPOLIS, JD.	OESTE	153
02	PETRÓPOLIS, RES. (PARCIAL) QD's G, D, 25A, 19A, F, 18 a 23, 25, 29 a 34, 36, 42, 43, 49, 50, 52 a 56, 59 a 61, 63 a 70 109 a 144	OESTE	188

RESERVATÓRIO VERA CRUZ I ELEVADO – ÁREA MP – R18

NUM	SETOR	DISTRITO	CÓDIGO
01	DO LAGO, COND. 2ª, 3ª ETAPA	OESTE	125
02	JUNQUEIRA, RES.	OESTE	373
03	VERA CRUZ I, CONJUNTO (PARCIAL) QD's. QR-1 a QR-12, QCL-1 a QCL4, QI-1 a QI3, QD's. 1,1, 1,2, 1,3, 2,1.	OESTE	59

RESERVATÓRIO SÃO JOSÉ (VERA CRUZ III) – ÁREA MP – R19

NUM	SETOR	DISTRITO	CÓDIGO
01	ELDORADO OESTE, PQ. (PARCIAL) QD's. 1 a 5, 11, 13, 14, 15	OESTE	290
02	PRIMAVERA, RES.	OESTE	351
03	SÃO JOSÉ, JD. (PARCIAL) QD's. 18, 19, 22 a 30, 35	OESTE	446
04	VERA CRUZ II, C.J. (PARCIAL) QD's. QR - 163 a 196, 154 a 164	OESTE	59
05	YTAPUA, RES.	OESTE	425

RESERVATÓRIO SÃO JOSÉ ELEVADO – ÁREA MP – R20

NUM	SETOR	DISTRITO	CÓDIGO
01	SÃO JOSÉ, JD. (PARCIAL) QD's. 1 a 17, 20 a 23, 30 a 46.	OESTE	446

RESERVATÓRIO ELDORADO OESTE ELEVADO – ÁREA MP – R21

NUM	SETOR	DISTRITO	CÓDIGO
01	ELDORADO OESTE, PQ. (PARCIAL) QD's. 24 a 29, 36 a 41	OESTE	290

RESERVATÓRIO ELDORADO OESTE APOIADO – ÁREA MP – R22

NUM	SETOR	DISTRITO	CÓDIGO
01	ELDORADO OESTE, PQ. (PARCIAL) QD's. 9, 10, 12 a 23, 30 a 35 CONJ. PREFEITURA QD's. 1, 2 e 3	OESTE	290

RESERVATÓRIO MONTE PASCOAL APOIADO – ÁREA MP – R23

NUM	SETOR	DISTRITO	CÓDIGO
01	MONTE PASCOAL, RES. QD's. 1 a 10, 12, 17 a 29	OESTE	438

RESERVATÓRIO MONTE PASCOAL ELEVADO – ÁREA MP – R24

NUM	SETOR	DISTRITO	CÓDIGO
01	MONTE PASCOAL, RES. QD's. 7, 8, 11 a 17, 27 a 29	OESTE	438

RESERVATÓRIO MAYSA APOIADO – ÁREA MP – R25A

NUM	SETOR	DISTRITO	CÓDIGO
01	Bandeirantes, RECREIO	OESTE	243
02	Buritis, PQ. DOS	OESTE	73
03	Dona Iris II, C.J.	TRIND	318
04	Dona Iris I, C.J.	TRIND	12
05	Luz, JD. DA	TRIND	360
06	Maysa, St. (maysa 1, Maysa 2, maysa 3).	TRIND	309
07	MAYSA, St. - EXTENSAO	OESTE	248
08	RECANTO DAS GARÇAS	OESTE	397
09	Renata Park	TRIND	330
10	Rio Vermelho, Cond.	TRIND	331



SANEAGO

RESERVATÓRIO LÍRIOS DO CAMPO – ÁREA MP – R46

NUM	SETOR	DISTRITO	CÓDIGO
01	LÍRIOS DO CAMPO, RES.	OESTE	387

RESERVATÓRIO SOLAR VILLE – ÁREA MP – R48

NUM	SETOR	DISTRITO	CÓDIGO
01	BOSQUE DOS BURITIS, RES.	OESTE	462
02	CARLA CRISTINA, RES.	OESTE	428
03	PARK-SOLAR, RES.	OESTE	318
04	SOLAR-VILLE, RES.	OESTE	427

RESERVATÓRIO BUENA VISTA I APOIADO – ÁREA MP – R49

NUM	SETOR	DISTRITO	CÓDIGO
01	BUENA VISTA IV, RES. (PARCIAL) QD's. 73 a 76, 79 a 111	OESTE	473
02	BUENA VISTA III, RES. (PARCIAL) QD's. 41, 48, 49 a 72	OESTE	473

RESERVATÓRIO BUENA VISTA II APOIADO – ÁREA MP – R50

NUM	SETOR	DISTRITO	CÓDIGO
01	BUENA VISTA III, RES. (PARCIAL) QD's. 32 A 47, 48	OESTE	473
02	BUENA VISTA IV, RES. (PARCIAL) QD's 77, 78	OESTE	473
03	BUENA VISTA II, RES. (PARCIAL) QD's. 27 a 31, C1, C2	OESTE	473
04	BUENA VISTA I, RES. (PARCIAL) QD's. 13 a 26	OESTE	473

RESERVATÓRIO BUENA VISTA II ELEVADO – ÁREA MP – R51

NUM	SETOR	DISTRITO	CÓDIGO
01	BUENA VISTA I, RES. (PARCIAL) QD's. 1 a 12	OESTE	473

RESERVATÓRIO JD. DO CERRADO I APOIADO – ÁREA MP – R52

NUM	SETOR	DISTRITO	CÓDIGO
01	JARDIM DO CERRADO I, RES. (PARCIAL) QD's 1, 2, 7 a 10, 14 a 17	OESTE	467
02	JARDIM DO CERRADO II, RES.	OESTE	469
03	JARDIM DO CERRADO III, RES. (PARCIAL) QD's. 1, 17, 26, 30 a 33	OESTE	470
04	MUNDO NOVO, RES. (PARCIAL) QD's. 1, 2, 3, 16 a 30	OESTE	520

RESERVATÓRIO JD. DO CERRADO II APOIADO – ÁREA MP – R53

NUM	SETOR	DISTRITO	CÓDIGO
01	JARDIM DO CERRADO I, RES. (PARCIAL) QD's. 3 a 6, 11, 12, 13, 18 a 22	OESTE	467
02	JARDIM DO CERRADO III, RES. (PARCIAL) QD's. 8, 9, 10, 12, 14 a 20, 24, 25	OESTE	470
03	JARDIM DO CERRADO IV, RES. (PARCIAL) QD's. 33, 34	OESTE	471
04	MUNDO NOVO III, RES. (PARCIAL) QD's. 1, 10 a 16	OESTE	468

RESERVATÓRIO JD. DO CERRADO III APOIADO – ÁREA MP – R54

NUM	SETOR	DISTRITO	CÓDIGO
01	JARDIM DO CERRADO III, RES. (PARCIAL) QD's. 5, 6, 7, 11, 12	OESTE	470
02	JARDIM DO CERRADO IV, RES. (PARCIAL) QD's. 1 a 23, 26 a 33	OESTE	471



SANEAGO

NUM	SETOR	DISTRITO	CÓDIGO
03	JARDIM DO CERRADO VI, RES. (PARCIAL) QD's. 4 a 8, 12 a 15	OESTE	510
04	JARDIM DO CERRADO VII, RES. (PARCIAL) QD's. 1, 2, 5, 6	OESTE	485
05	NOVO MUNDO III, RES. (PARCIAL) QD's. 2 a 6, 8, 9	OESTE	488

RESERVATÓRIO JD. DO CERRADO III ELEVADO – ÁREA MP – R55

NUM	SETOR	DISTRITO	CÓDIGO
01	JARDIM DO CERRADO VI, RES. (PARCIAL) QD's. 9, 10, 11	OESTE	510
02	JARDIM DO CERRADO VII, RES. (PARCIAL) QD's. 9, 10, 13, 14, 19 a 38	OESTE	485

RESERVATÓRIO BERTIM BELCHIOR – ÁREA MP – R65

NUM	SETOR	DISTRITO	CÓDIGO
01	BERTIM BELCHIOR I & II, RES.	OESTE	494
02	PORTAL DOS IPES I, RES.	OESTE	412
03	PORTAL DOS IPES II, RES.	OESTE	513
04	PORTAL DOS IPES III, RES.	OESTE	

Handwritten mark


GRUPO 03 – MEIA PONTE SUDOESTE

RESERVATÓRIO ATLÂNTICO APOIADO – ÁREA MP – R26

NUM	SETOR	DISTRITO	CÓDIGO
01	ALPES, VILA	OESTE	120
02	ALVORADA, VILA	OESTE	12
03	AMERICA, JD. (PARCIAL) QD's: 283 a 383, 389 a 404, 410 a 446	CENTRO	30
04	ANA LÚCIA, JD.	OESTE	119
05	ANHANGUERA, BR.	OESTE	162
06	ANHANGUERA I, PQ.	OESTE	196
07	ANHANGUERA II, PQ.	OESTE	197
08	AQUARIUS, RES.	OESTE	411
09	ATLANTICO, JD. (PARCIAL) QD'S 1 a 92 e 99 a 111	OESTE	44
10	BELA, VL	OESTE	46
11	BUENO, ST. (PARCIAL) QD's: 136 a 138	CENTRO	29
12	CACHOEIRA DOURADA, CJ.	OESTE	24
13	CELINA PARK, ST.	OESTE	182
14	ELDORADO, RES.	OESTE	272
15	EUROPA, JD.	OESTE	22
16	FAIÇALVILLE, ST. (PARCIAL) QD's: 1, 18 a 45, 96 a 131, 152 a 160, 201 a 236	OESTE	126
17	FLORENÇA, JD.	OESTE	322
18	FLORIDA, RES.	OESTE	463
19	GRANVILLE, RES.	OESTE	323
20	ILDA, BR.	APG	
21	JARDIM BOA, VL.	OESTE	121
22	LUCIANA CONDOMINIO, VL.	OESTE	181
23	MARIANA, VL.	APG	
24	MAUA, VL. (PARCIAL) QD's: 30 a 40	OESTE	118
25	MONTE CARLO, CJ. RESIDENCIAL	OESTE	219
26	MÔNACO, JARDINS	APG	
27	NOVO HORIZONTE, ST. (PARCIAL) PARTE ALTA QD's: 8 a 25	OESTE	20
28	OESTE INDUSTRIAL, PQ. (PARCIAL) QD's: 95, 98 a 108, 124 a 134, 143 a 151, 155 a 164	OESTE	180
29	PLANALTO, JD.	OESTE	75
30	PORTO SEGURO, RES.	OESTE	340
31	PRESIDENTE, JD. (PARCIAL) QD's: 1 a 12	OESTE	215
32	RECREIO FUNCIONÁRIOS PÚBLICOS, ST.	OESTE	244
33	REZENDE, VL.	OESTE	161
34	RIO FORMOSO, COND.	OESTE	184
35	ROSA, VL. (PARCIAL) QD's: 23 a 94	OESTE	82
36	SANTA FE, CONJ. RESIDENCIAL	APG	
37	SONIA MARIA, JD.	OESTE	370
38	Sudoeste, ST. (parcial) Qd's: 84 a 89, 93 a 96, 101 a 107, 110 a 115, 118, 119, 122 a 130, 133 a 143, 146 a 204	OESTE	76
39	TANCREDO NEVES, JD.	OESTE	194
40	Ulisses Guimarães, ST.	OESTE	193
41	UNIÃO, ST.	OESTE	15
42	VILLAGE VENEZA	OESTE	400
43	VERA CRUZ II, CIDADE (PARCIAL) QD's 147 a 154, 180 a 188, 196 a 198	APG	
44	Vereda dos búrnis, RES. (PARCIAL) qd's: 1 a 13	OESTE	353
45	Aquarius 2, RES.	OESTE	411
46	VILA BOA, JD. (PARCIAL) QD's: 1 a 44, 45 a 66	OESTE	121



SANEAGO



WATER

RESERVATÓRIO NOVO HORIZONTE APOIADO - ÁREA MP - R56

NUM	SETOR	DISTRITO	CÓDIGO
01	NOVO HORIZONTE, ST. (PARTE BAIXA) QD's. 26 a 103.	OESTE	20

Handwritten mark

ENDEREÇO: Av. Fonec José Sotillo, n° 1245, Jardim Goiás.
CEP: 74605-100 - Goiânia - GO.

Handwritten mark

GRUPO 04 – MEIA PONTE SUL

RESERVATÓRIO GARAVELO APOIADO – ÁREA MP – R33

NUM	SETOR	DISTRITO	CÓDIGO
01	ALPHAVILLE, JD.	OESTE	271
02	ALPHAVILLE RESIDENCIAL	OESTE	249
03	BARCELONA, RES.	OESTE	226
04	BURITI SERENO, ST. (PARCIAL) QD's. 102 a 135, 146 a 182, 186 a 197, 154A, 178B, 178	APG	58
05	CARAVELAS, JD. (PARCIAL) QD's. 30, 31, 33 a 43, 45 a 66	OESTE	359
06	CARDOSO, BR. (PARCIAL) QD's. 1, 16C, 16B, 16A, 16	APG	-
07	FAICALVILLE III E IV, ST. (PARCIAL) QD's. 2, 4, 6, 7, 9, 11, 12, 14, 16, 17, 46 a 95, 132 a 151, 161, 162, 169 a 183, 189 a 192	OESTE	126
08	FIDELIS, RES.	OESTE	314
09	FLAMINGO, RES.	OESTE	386
10	FLORES DE GOIAS, RES.	OESTE	508
11	FORTVILLE, RES.	OESTE	405
12	FORTEVILLE EXT.	OESTE	285
13	GARAVELO B, ST.	OESTE	386
14	GARAVELO, ST. (PARCIAL) QD's. 1 a 35, 126 a 158, 161 a 168	APG	
15	GARAVELO RESIDENCIAL PARK, ST.	APG	
16	GARDENIA, RES.	OESTE	474
17	GOIÂNIA PARK SUL (PARCIAL) QD's. 34 a 38, 48 a 56	APG	
18	HELVECIA, JD. (PARCIAL) QD's. 1 a 23, 42 a 63, 96, 97, 98 a 113	APG	65
19	MADRI, JDS. (PARCIAL) QD's 1 a 15, 21 a 33	OESTE	398
20	ORIENTE VILLE (PARCIAL) QD's. 2 a 23	OESTE	358
21	PAINÉIRAS, PQ. DAS	OESTE	378
22	PILARES DE GOIAS, RES.	OESTE	
23	PRESIDENTE, JD. (PARCIAL) – EXCETO QD's. 1 a 12	OESTE	215
24	RIO VERDE, RES.	OESTE	255
25	SANTA FÉ, RES. (PARCIAL) QD's. 1 a 13, 18, 16, 25, 24 a 29, 42, 23 a 34, 36 a 38	OESTE	86
26	SANTA RITA, ST. (PARCIAL) QD's. 7A, 7B, 7C, 3, 4, 4B, 3B, 3A, 1, 2	OESTE	366
27	SEVILHA, RES.	OESTE	440
28	TRES MARIAS, RES.	OESTE	439

RESERVATÓRIO GARAVELO ELEVADO – ÁREA MP – R34

NUM	SETOR	DISTRITO	CÓDIGO
01	AEROPORTO SUL, ST. (PARCIAL) QD's. 18 a 47	APG	
02	AMIM CAMARGO, COND.	OESTE	357
03	ANA CLARA, RES.	OESTE	430
04	ANDREIA, COND.	OESTE	390
05	BALIZA, C.J.	OESTE	419
06	BANDEIRANTES, ST. DOS	APG	
07	BELO HORIZONTE, ST.	APG	
08	CARAÍBAS, RES.	APG	
09	CARAVELAS, JD. (PARCIAL) QD's. 1 a 29, 32, 40, 44	OESTE	359
10	CRISTINA, COND.	OESTE	391
11	DOURADOS, COND. DOS	OESTE	367
12	ESMERALDAS, COND. DAS (PARCIAL) QD's 1 a 50	OESTE	389
13	GARAVELO B, ST. (PARCIAL) QD's. 35 a 39, 46 a 53, 55 a 81	OESTE	368
14	GRAJAU, ST.	OESTE	128
15	ILHAS DO CARIBE, RES.	OESTE	493



SANEAGO

16	IPANEMA, JD.	OESTE	408
17	ITAIPU, JD. (PARCIAL) - EXCETO QD's 14 a 24	OESTE	337
18	ITAIPU, RES.	OESTE	414
19	ITAIPU, I, RES.	OESTE	488
20	JARDINS LISBOA	OESTE	
21	MADRI, JDS. (PARCIAL) QD's 16, 17, 18, 19, 20	OESTE	398
22	NORTE SUL, RES.	APG	
23	ORTÊNCIAS, JD.	APG	
24	PÔR DO SOL, RES.	APG	
25	REAL CONQUISTA, RES. (PARCIAL) QD's 64 a 74 (AO LADO RES. ITAIPU)	OESTE	305
26	SERRA DAS BRISAS, ST. RESIDENCIAL	APG	
27	TROPICAL, JD. (PARCIAL) QD's 13 a 62	APG	62

RESERVATÓRIO SANTA RITA - ÁREA MP - R35

NUM	SETOR	DISTRITO	CÓDIGO
01	PARQUE SANTA RITA, CJ.	OESTE	242
02	SOLAR SANTA RITA	OESTE	441
03	VILLAGE SANTA RITA I e II, RES.	OESTE	270

RESERVATÓRIO BAIRRO CARDOSO APOIADO - ÁREA MP - R36

NUM	SETOR	DISTRITO	CÓDIGO
01	CARDOSO I, BR. (PARCIAL) QD's 19 a 42	APG	
02	CARDOSO, BR. (PARCIAL) QD's 102 a 119	APG	
03	HELVECIA, JD. (PARCIAL) QD's B a T	APG	

RESERVATÓRIO BAIRRO CARDOSO ELEVADO - ÁREA MP - R37

NUM	SETOR	DISTRITO	CÓDIGO
01	CARDOSO I, BR. (PARCIAL) QD's 1 a 18	APG	

RESERVATÓRIO ESTRELA DO SUL ELEVADO (VIA RES. CARDOSO) - ÁREA MP - R38

NUM	SETOR	DISTRITO	CÓDIGO
01	ESTRELA DO SUL, CONJ.	APG	

RESERVATÓRIO ORIENTVILLE - ÁREA MP - R39

NUM	SETOR	DISTRITO	CÓDIGO
01	Aritana, COND.	OESTE	442
02	BOTÂNICO, JD. (PARCIAL) - EXCETO qd. 53	OESTE	334
03	BURITIS, ch. dos	OESTE	507
04	Center ville, RES. (PARCIAL) - EXCETO qd's 1 e 2	OESTE	85
05	DELA PENNA, RES.	OESTE	305
06	DELA PENNA EXTENSÃO, RES.	OESTE	484
07	Eli Forte, Jd.	OESTE	301
08	Eli Forte, RES.	OESTE	449
09	KATIA, RES.	OESTE	381
10	Marquês de Abreu, Jd.	OESTE	444
11	Moinho dos Ventos, LOT.	OESTE	199
12	Ponta Negra, RES.	OESTE	123
13	PORTAL SANTA RITA, RES.	OESTE	525
14	Rio Branco, COND.	OESTE	443
15	Rio Verde, RES.	OESTE	255
16	RIZZO, VILA	OESTE	359



SANEAGO

17	Solar Bourgainville, RES.	OESTE	187
18	TALISMÃ, RES.	OESTE	454
19	VILLAGE SANTA RITA III E IV, RES.	OESTE	476

RESERVATÓRIO CANADA – ÁREA MP – R40

NUM	SETOR	DISTRITO	CÓDIGO
01	CANADA, RES.	OESTE	350

RESERVATÓRIO VEREDAS DOS BURITIS – ÁREA MP – R41

NUM	SETOR	DISTRITO	CÓDIGO
01	VEREDA DOS BURITIS I, RES.	OESTE	353

RESERVATÓRIO SANTA FÉ APOIADO – ÁREA MP – R42

NUM	SETOR	DISTRITO	CÓDIGO
01	SANTA FÉ, RES. (PARCIAL) QD's 14, 15, 17, 19, 20 a 24, 30, 31, 43 a 102.	OESTE	86

RESERVATÓRIO JD. LISBOA ELEVADO – ÁREA MP – R47

NUM	SETOR	DISTRITO	CÓDIGO
01	LISBOA, JDS.	OESTE	458

RESERVATÓRIO FONTE DAS ESMERALDAS APOIADO – ÁREA MP – R57

NUM	SETOR	DISTRITO	CÓDIGO
01	ESMERALDAS, COND. DAS (PARCIAL) QD's 67 a 83	OESTE	389

RESERVATÓRIO FONTE DAS ESMERALDAS ELEVADO – ÁREA MP – R58

NUM	SETOR	DISTRITO	CÓDIGO
01	ESMERALDAS, COND. DAS (PARCIAL) QD's 51 a 66	OESTE	389

RESERVATÓRIO REAL CONQUISTA ELEVADO – ÁREA MP – R59

NUM	SETOR	DISTRITO	CÓDIGO
01	REAL CONQUISTA, RES. (PARCIAL) QD's 1 a 48	OESTE	305

RESERVATÓRIO REAL CONQUISTA APOIADO – ÁREA MP – R60

NUM	SETOR	DISTRITO	CÓDIGO
01	REAL CONQUISTA, RES. (PARCIAL) QD's 49 a 63, 52A	OESTE	305

RESERVATÓRIO CAMPOS DOURADOS – ÁREA MP – R61

NUM	SETOR	DISTRITO	CÓDIGO
01	CAMPOS DOURADOS, RES.	OESTE	374

RESERVATÓRIO APOIADO VIENA (VIA RES. ATLÂNTICO) – ÁREA MP – R74

NUM	SETOR	DISTRITO	CÓDIGO
01	CIDADE EMPRESARIAL	APG	
02	VIENA, JDS.	APG	



SANEAGO



RESERVATÓRIO APOIADO JARDIM HELVÉCIA (VIA RES. ATLÂNTICO) – ÁREA MP – R75

NUM	SETOR	DISTRITO	CÓDIGO
01	BURITI SERENO (PARCIAL) QD's. 185, 198 à 200, 204 à 233, 240, 241, 243, 246, 247, 249, 250, 253, 308 à 313, 347, 348	APG	
02	CARDOSO, BR. (PARCIAL) QD's. 2 à 15, 17 à 101	APG	
03	HELVÉCIA, JD. (PARCIAL) QD's. 24 à 27, 30 à 41, 65 à 87, 89, 92	APG	
04	ITAPUÁ, JD. (PARCIAL) QD's. 1 à 12, 15 à 19, 21 à 24, 27 à 30, 33 à 52	APG	
05	VERA CRUZ, CONJ. (PARCIAL) QD's. 305, 307, 308, 315, 317, 320 à 331	APG	

RESERVATÓRIO APOIADO MORADA DOS PÁSSAROS (VIA RES. HELVÉCIA) – ÁREA MP – R76

NUM	SETOR	DISTRITO	CÓDIGO
01	CIDADE VERA CRUZ, CONJ. (PARCIAL) QD's.	APG	
02	COLINAS DE HOMERO, LOT.	APG	
03	ITAPUÁ, JD. (PARCIAL) QD's.	APG	
04	MORADA DOS PÁSSAROS	APG	
05	PONTAL SUL, ST.	APG	
06	PORTO DAS PEDRAS, LOT.	APG	

(Handwritten mark)

(Handwritten mark)



SANEAGO

GRUPO 05 – MEIA PONTE – MAURO BORGES

RESERVATÓRIO CRISTINA APOIADO APOS A VÁLVULA REDUTORA DE PRESSÃO – ÁREA MP – R28

NUM	SETOR	DISTRITO	CÓDIGO
01	ABAJA, VL.	NORTE	21
02	AEROPORTO, ST. (PARCIAL) QD. V	CENTRO	11
03	CAMPINAS, ST. (PARCIAL) QD's. 12,13,D,17 a 20,27 a 31,31A, 20A, 32,46 a 52,6,8A, 14 A, 14B, 14C, 14, 21 a 26, 16, 10A, 11, 11A, 3A, 33B, 33 a 45, 45A, 63A, 63a67, 76,84, 85, 6B a 83, 83A, 86 a 91, 91 a 128, 93A, 93B, 92C, 92D, 92E, 92C, 29A	NORTE	3
04	CENTRO OESTE, ST.	NORTE	32
05	CLEMENTE, VL.	NORTE	131
06	CRIMEIA LESTE, ST.	LESTE	37
07	CRIMEIA OESTE, ST.	LESTE	38
08	DIAMANTINA, JD.	LESTE	168
09	FELICIDADE, RES.	LESTE	312
10	FERNANDES, VL.	NORTE	258
11	FROES, VL.	LESTE	225
12	FUNCIONÁRIOS, ST. DOS	NORTE	28
13	GENTIL MEIRELLES, ST. (PARCIAL) QD'S : 34,35,36, 40a 63	NORTE	227
14	GOIANIA II, ST. (inclusive as quadras 23A, 25A e 29A) (BOMBEADO)	LESTE	190
15	GRANJA CRUZEIRO DO SUL (PARCIAL) K, L, M, N	NORTE	165
16	GUANABARA, JD. (PARCIAL) QD's. 79, 81 a 149.	LESTE	140
17	GUANABARA, JD. ZONA BAIXA (PARCIAL) QD's. 1A a 5A, 6, 7A, 8 a 12, 14 a 33, 34A a 39A, 40 a 80, 101, 150 a 161, F, G, H	LESTE	284
18	GUANABARA II, JD. ZONA BAIXA – PRESSÃO (PARCIAL) QD's. 1 a 3, 7 a 22, 27 a 30, 33 a 47, 47A a 47E	LESTE	206
19	GUANABARA II, JD. (PARCIAL) QD's. 2 a 6, 23 a 26, 31, 32 (BOMBEADO)	LESTE	206
20	GUANABARA III, JD. (ZONA BAIXA - PRESSÃO)	LESTE	183
21	IRANY, VL.	NORTE	42
22	IZAURA, VL.	NORTE	92
23	JACARE, VL.	NORTE	97
24	JAO, ST.	LESTE	6
25	JARAQUA, VL.	LESTE	101
26	JARDIM BOM JESUS, RES.	LESTE	333
27	MARECHAL RONDON, ST.	NORTE	9
28	MARIA ROSA, VL.	LESTE	269
29	MEGALLE, VL.	LESTE	236
30	MONTICELLI, VL.	LESTE	102
31	RES MORUMBI	NORTE	317
32	NEGRÃO DE LIMA, ST.	LESTE	63
33	NORTE FERROVIÁRIO, ST.	CENTRO	26
34	NORTE FERROVIÁRIO II, ST.	CENTRO	26
35	NOSSA SRª APARECIDA, VL.	LESTE	167
36	NOSSA SENHORA DA PIEDADE, CH. (BOMBEADO)	LESTE	233
37	NOVA VILA, ST.	LESTE	57
38	OFUJI, VL.	NORTE	98
39	PANORAMA PARQUE	LESTE	168
40	PARAÍSO, VL.	NORTE	96
41	PARQUE DOS EUCALÍPTOS, CJ.	LESTE	217
42	PERDIZ, VL.	NORTE	94
43	PERIM, ST. (PARCIAL) 15,20,21,25,26,27,30,31,32,A	NORTE	132



SANEAGO

44	POMPEIA, JD. (PARCIAL) QD's. 19 a 52, 50A	LESTE	221
45	PROGRESSO, ST. QD'S 23 a 29	NORTE	81
46	SANTA-CRUZ, VL. (BOMBEADO)	LESTE	2018
47	SANTA GENOVEVA, ST.	LESTE	8
48	SANTA HELENA, VL.	NORTE	62
49	SANTANA, VL.	NORTE	90
50	SÃO FRANCISCO, VL.	NORTE	91
51	SÃO JOSÉ, VL. (PARCIAL) QD's. 502 a 506, 507A, 509 a 522, 563, 510, 515, I a XI, 1 a 22	NORTE	68
52	SÃO JUDAS TADEU, JD. (PARCIAL) QD's. 18, 20, 23, 25, 28, 29, 31, 35 a 71, 14A, 14D, 14E	LESTE	220
53	SÃO LUIZ, VL.	LESTE	95
54	URIAS MAGALHÃES, ST.	LESTE	55
55	VERA CRUZ, VL.	NORTE	260
56	VIANDELLI, VL.	NORTE	240
57	VILA ANA MARIA	NORTE	86
58	VILA MARIA	NORTE	89
59	XAVIER, VL.	NORTE	93
60	RES. PARQUE JAO	LESTE	309
61	RETIRO, CHAC.	LESTE	253

RESERVATÓRIO GUANABARA APOIADO (JUSANTE) – ÁREA MP – R29A

NUM	SETOR	DISTRITO	CÓDIGO
01	ALDEIA DO VALE	LESTE	394

RESERVATÓRIO GUANABARA ZONA ALTA – ÁREA MP – R29B

NUM	SETOR	DISTRITO	CÓDIGO
01	GUANABARA	LESTE	

RESERVATÓRIO POMPEIA ELEVADO – ÁREA MP – R30

NUM	SETOR	DISTRITO	CÓDIGO
01	POMPEIA, JD. (PARCIAL) QD's. 1 a 21	LESTE	221
02	SÃO JUDAS TADEU, JD. (PARCIAL) QD's. 1 a 17, 19, 21, 22, 24, 26, 27, 30, 32, 33, 34 e 35	LESTE	220

RESERVATÓRIO ITATIAIA APOIADO – ÁREA MP – R31

NUM	SETOR	DISTRITO	CÓDIGO
01	ITATIAIA, C.J. (PARCIAL) QD's. 1 a 12, 25 a 57	LESTE	40
02	MORADA DOS IPES I, RES.	LESTE	327
03	RECANTO MORADA DOS SONHOS	LESTE	326
04	MORADA DO BOSQUE, RES.	LESTE	203

RESERVATÓRIO ITATIAIA ELEVADO – ÁREA MP – R32

NUM	SETOR	DISTRITO	CÓDIGO
01	CAMPUS, RES.	LESTE	349
02	ITATIAIA, C.J. Qds 13 a 24	LESTE	40
03	NOSSA MORADA, RES.	LESTE	344
04	RECREIO SÃO GERALDO, SIT.	LESTE	429
05	VILLAGE ATALÁIA	LESTE	336
06	MORADA DOS IPES II, RES.	LESTE	



SANEAGO

RESERVATÓRIO VALE DOS SONHOS – ÁREA MP – R67

NUM	SETOR	DISTRITO	CÓDIGO
01	VALE DOS SONHOS, RES.	LESTE	294
02	VALE DOS SONHOS II, RES.	LESTE	457
03	JOÃO PAULO II, RES.	LESTE	499

S.

SANEAMENTO DE GOIÁS S/A - GER. DE REG. NORTE - SUP. COM. NORTE
CONTROLE DE CONTAS DOS USUÁRIOS ESSENCIAIS

CIDADE DE GOIÂNIA		DISTRITO NORTE					
CONTA	NOME	LOGRADOURO	QUADRA	LOTE	NUMERO	BAIRRO	SBCA
6462	CONDOMINIO COMERCIAL CIRILO ALVES	RUA JOSE BONIFACIO	83	7	8102	SETOR CAMPINAS	15
9497	MASSAU SAID AROU SAIZA	AV. 24 DE OUTUBRO	46	1	219	SETOR CAMPINAS	15
57619	AGENCIA DE CORREIOS E TELEGRAFOS	RUA 6	18	7		BAIRRO AEROVIARIO	15
64923	CAMELODROMO ECONOMICO DERGO	RUA 13	19	37/9/55		BAIRRO AEROVIARIO	15
171507	EXPOSTE FEIRA E EXPOSIÇÃO DO CT. OESTE LTDA	AV. ANHANGUEIRA	83A	1	8044	SETOR CAMPINAS	15
357654	FEIRA DOS IMPORTADOS	RUA SAO PAULO	75	1	933	SETOR CAMPINAS	15
6383	ASSOCIAÇÃO DE EDUCAÇÃO B. CULTURA DE GOIAS	RUA DO ALGODAO	16A	AREA	79	BAIRRO RODOVIARIO	16
6423	FUNDACAO EDUCACIONAL DE GOIAS	AV. ANHANGUEIRA	771	1	7030	SETOR DOS FUNCIONARIOS	16
6839	CEC-CENTRO EDUCACIONAL CAMPINAS LTDA	RUA BENJAMIM CONSTANT	9	1/2/3	1287	VILA ABAJA	16
7976	INST EDUC PRES CASTELO BRANCO	RUA MINAS GERAIS	AREA	AREA		SETOR CAMPINAS	16
8048	COLÉGIO EST. JOSE LOBO	AV. CASTELO BRANCO	25			BAIRRO RODOVIARIO	16
8445	RAPEM M. ANDRAUS	RUA HONESTINO GUIMARAES	34	10	250	SETOR CAMPINAS	16
8603	SEC. DE EDUCACAO CULTURA E ESPORTE	PRACA SANTO ANTONIO	9	AREA	237	SETOR CAMPINAS	16
8604	CFAP - COLEGIO SANTA CLARA	PRACA SANTO AFONSO	16	AREA	920	SETOR CAMPINAS	16
8729	COLEGIO ASSIS CHATEAUBRIAND	RUA RIO GRANDE DO SUL	AREA	AREA		SETOR CAMPINAS	16
8780	SESC/SERVICO SOCIAL DO COMERCIO	RUA RIO GRANDE DO SUL	30	8	788	SETOR CAMPINAS	16
8803	COLEGIO ESTADUAL PEDRO GOMES	RUA SERGIPE	AREA	AREA		SETOR CAMPINAS	16
9599	IGREJA PRESBITERIANA DE CAMPINAS	AV. 24 DE OUTUBRO	P88	17/18/19		SETOR DOS FUNCIONARIOS	16
10419	ESCOLA MUNICIPAL RUI BARBOSA (125)	RUA P. 16	34	29	1121	SETOR DOS FUNCIONARIOS	16
10902	ESCOLA ESTADUAL I GRAU NHANHA COUITO	AV. 24 DE OUTUBRO	P89	AREA		SETOR DOS FUNCIONARIOS	16
21429	ESCOLA ESTADUAL I GRAU DONA CUNHA	RUA C. 500	13	3	89	SETOR CENTRO OESTE	16
21733	TEREZINHA MARIA DE SOUZA DO CA	RUA M.	16	5		SETOR MARECHAL RONDON	16
22297	FAMÁ-FRAT. ASS. A MEN. APRENDIZES	RUA T.	AREA	AREA		SETOR MARECHAL RONDON	16
22399	ESCOLA MUN. JOAO DE P. TEIXEIRA (075)	RUA 10	31	5	11	SETOR MARECHAL RONDON	16
22872	IGREJA LUZ PARA OS POVOS - MINISTERIO APOSTOLICO	RUA 3	7	5/7	409	SETOR MARECHAL RONDON	16
23479	ESCOLA MAE TINA	RUA 6	16	5	125	SETOR MARECHAL RONDON	16
23672	INSTITUTO DE ENSINO JOANA DARC LTDA	RUA 9	30	7/12	238	SETOR MARECHAL RONDON	16
40918	COLEGIO ESTADUAL PEDRO GOMES	RUA RIO VERDE	AREA	AREA		SETOR CAMPINAS	16
42343	COLEGIO ANALISE LTDA	RUA BENJAMIM CONSTANT	6	57/9		VILA ABAJA	16
45681	ESCOLA ESTADUAL I GRAU HUNICE WEAVE	RUA MARECHAL RONDON	AREA	AREA		RESIDENCIAL MORUMBI	16
46721	ESCOLA MUNICIPAL DONA BELINHA (039)	RUA 12	13	3A/7/23A/27		VILA IZAUARA	16
46969	MARIA GELIA LOPES LOURENCO	RUA NOSSA SENHORA DA CONCEICAO	25F	12		BAIRRO RODOVIARIO	16
48579	GRUPO ESCOLAR NHANHA DO COUITO	RUA P. 25	P89	AREA		SETOR DOS FUNCIONARIOS	16
49590	SANDRA LUCIA VIEIRA ARANTES	AV. E	9	9	118	VILA ANA MARIA	16
49807	ORLANDO VIEIRA REZENDE	AV. B	7	12	1347	VILA SAO FRANCISCO	16
51868	MARILENE DAS G. V. DA SILVEIRA	RUA NOSSA SENHORA DA CONCEICAO	25F	12/3/13	445	BAIRRO RODOVIARIO	16
52175	EM SANTA HELENA	RUA CURITIBA	6	1A/3E/16R/17		VILA PARAISO	16
52201	ESCOLA ESTADUAL DUCA VIGIANO	RUA 13	20	AREA	156	BAIRRO AEROVIARIO	16
52202	ESCOLA DE I GRAU OLAVO BILAC	RUA 13	6	AREA		BAIRRO AEROVIARIO	16

SAANEAMENTO DE GOIÁS S/A - GER. DE NEG. NORTE - SUP. COM. NORTE
CONTROLE DE CONTAS DOS USUÁRIOS ESSENCIAIS

CIDADE DE GOIÂNIA		DISTRITO NORTE				SBCA
CONTA	NOME	LOGRADOURO	QUADRA	LOTE	NUMRO	BAIRRO
53517	CAMPINAS ESPORTE-CLUBE	RUA 8	21	AREA		VILA SANTA HELENA
53608	MARIA-SOLISA RIOS	RUA M	61	17A		VILA SANTA HELENA
54188	ESCOLA ESTADUAL DE LA GRAL CASTRO ALVES	RUA DIVISA	AREA	AREA	78	VILA SANTA HELENA
54306	LEGACAO DA BOA VONTADE	RUA JAMIL ABRAO	23	12	645	BAIRRO ROBOVIARIO
57614	SISTEMA DE ENSINO MILENIO	AV. 24 DE OUTUBRO	572	3	3110	BAIRRO AEROVIARIO
57820	ESCOLA MUN BRASIL RAMOS CAIADO(030)	RUA LEAO XIII	AREA	AREA		BAIRRO RODOVIARIO
63156	ESCOLA MUN. PADRE PELAGIO	RUA 611	509	AREA		SETOR SAO JOSE
63321	EM CIEL SALOMAO CLEMENTINO DE FARIA	RUA 12	544	4/5		SETOR SAO JOSE
66383	ESCOLA ESTADUAL EDMUNDO ROCHA	RUA J	15	AREA		VILA MUTIRAO I
67185	ESCOLA INFANTIL CANTINHO DO CEU	RUA SANTO ANTONIO	551	25		SETOR SAO JOSE
75112	ESCOLA ESTADUAL SEVERIANO DE ARAUJO	RUA U	AREA	AREA		VILA MUTIRAO II
74432	ESCOLA PROFESSORA MODESTINA	RUA BENJAMIM CONSTANT	AREA	AREA	1319	VILA ABAJA
75805	CENTRO EDUCACIONAL BALAO AZUL LTDA	RUA U	35	25		VILA MUTIRAO II
79069	ESCOLA ESTADUAL CORACAO DE JESUS	RUA Z	2	AREA		BAIRRO AEROVIARIO
80042	AGENCIA GOIANA DE ESPORTES E LAZER- AGEI	RUA P. 30	11	PRACA		SETOR DOS FUNCIONARIOS
87405	ESCOLA BOAS NOVAS	RUA FLORIANOPOLIS	11	67/8		VILA PARAISO
91432	SESI - CENTRO SOCIAL CAMPINAS	RUA GERALDO NEY	92A	AREA	652	SETOR CAMPINAS
93647	ESCOLA MUNICIPAL ALONSO D. PINHEIRO	RUA TAMOIOS	7	5/6		VILA CLEMENTE
96151	ESCOLA MUNICIPAL REGINA HELOU (125)	RUA 21 DE ABRIL	3			VILA MARIA DULCE
98058	CONSELHO ESCOLAR IRMA VENERANDA	RUA V5. 27	21	1A3/2A/4A		VILA FINSOCIAL
100898	COLEGIO ESTADUAL DO SETOR FINSOCIAL	RUA V5. 64	49	2		VILA FINSOCIAL
101833	VESTSAI TELEPRESENCIAL LTDA-ME	RUA CENTRAL	170A	16 A 10		JARDIM NOVA ESPERANCA
102299	ESCOLA MUNIC. JARDIM NOVA ESPERANCA	RUA CENTRAL	50	AREA		JARDIM NOVA ESPERANCA
103474	CENTRO EDUCACIONAL PAULO FERREIRE SOBEM	RUA COMERCIAL	117	3/4		JARDIM NOVA ESPERANCA
104314	ORÇAS SOCIAIS DO CENTRO ESPIRITA IRMAO AUREO	RUA DOM PEDRO II	176	9/10		JARDIM NOVA ESPERANCA
106593	CIO PROM. TODOS OS SANTOS II	RUA TIRADENTES	79	3/4		BAIRRO CAPUAVA
108235	SFC DE EDUCACAO CULTURA E ESPORTE	RUA SOL NASCENTE	50	AREA		JARDIM NOVA ESPERANCA
108533	ESCOLA INFANTIL JARDIM DO EIDEM	RUA ROSA MARIA	81	23		JARDIM BALNEARIO MEIA PONTE
110053	ASS. DE CRISTAO EM DEFESA DA VIDA	RUA DA INCONFIDENCIA	16	2		BAIRRO CAPUAVA
110208	ASSOC. DOS IDOSOS JARDIM BALNEARIO	AV. MILAO				JARDIM BALNEARIO MEIA PONTE
110446	ORIENTAR CENTRO EDUCACIONAL	RUA MARIA PESTANA	67	15/16		JARDIM BALNEARIO MEIA PONTE
111777	ESCOLA MUN. AMANCIO S DE BRITO(019)	AV. MILAO	8	AREA		JARDIM BALNEARIO MEIA PONTE
111790	CIO PROMOCIONAL TODOS OS SANTOS	RUA PRUDENTE DE MORAIS		PT.Q.15		BAIRRO CAPUAVA
111812	ESCOLA MUN. PRESIDENTE VARGAS (109)	AV. SAO LUIZ				VILA JOAO VAZ
111836	ESCOLA EST. SERASTIAO ALVES SOLUZA	RUA V5. 22	19			VILA FINSOCIAL
111940	ADOLFO MENDES AREIAS	RUA ALICE PERILO	19	17		JARDIM BALNEARIO MEIA PONTE
112303	EM JARDIM NOVA ESPERANCA	RUA JARDIM	50	AREA		JARDIM NOVA ESPERANCA
112345	ESCOLA EST. ARY VALADAO FILHO	RUA V5. 64	49	AREA		VILA FINSOCIAL
113320	ESCOLA CIENEICISTA BAENEARIO MEIA PONTE	AV. GENESIO DE LIMA BRITO	C.E.D.	AREA	7407	JARDIM BALNEARIO MEIA PONTE

SAANEAMENTO DE GOIÁS S/A - GER. DE NEG. NORTE - SUP. COM. NORTE
 CONTROLE DE CONTAS DOS ESUARIOS ESSENCIAIS

CIDADE DE GOIÂNIA			DISTRITO NORTE					
CONTA	NOME	LOGRADOURO	QUADRA	LOTE	NUMRO	BAIRRO	SBCA	
119221	SEC. DE EDUCACAO CULTURA E ESPORTE	AV. GENESIO DE LIMA BRITO	F	AREA		JARDIM BALNEARIO MEIA FONTE	16	
119568	ORGANIZACAO DAS VOLUNTARIAS DE GOIAS	RUA PALMARES	CMS E	CM 10		SETOR CANDIDA DE MORAIS	16	
116896	ASSOCIACAO PAI ETERNO E PERPETUO SOCORRO	RUA 16	4	42/21	2700	BAIRRO APROVIARIO	16	
117652	ESCOLA MUN. CEL. JOSE V. ALVES (035)	RUA CM. 7.	8	AREA		SETOR CANDIDA DE MORAIS	16	
123235	ESCOLA MUN. DONA ROSA M. PERIM(041)	RUA PERIM	12			SETOR PERIM	16	
123276	SECRETARIA MUNICIPAL DE ASSISTENCIA SOCIAL.	RUA VF. 42	34	3		VILA PENSOCIAL	16	
124615	CENTRO PROM.TODOS OS SANTOS-BAIRRO CAPUAVA	RUA MANOEL PRETO				BAIRRO CAPUAVA	16	
130197	OCIEA-JARDIM LIBERDADE.	RUA DA SEDE	AREA			JARDIM LIBERDADE	16	
137253	EMTI - MOISES SANTANA	AL. DAS MANSOES				BAIRRO CAPUAVA	16	
148076	ESCOLA MUN. STEPHANE A. RISO (136)	RUA VM. B12	74			JARDIM LIBERDADE	16	
148373	ESCOLA ESTADUAL JOAO BENIO	RUA JC. 54	AREA	FT QD 136		JARDIM CURITIBA III	16	
149104	COLEGIO EST. PROF. VITOR JOSE ARAUJO	AV. DO POVO	CTBS	AREA		JARDIM CURITIBA III	16	
153044	ESCOLA ESTADUAL N. SRA. LOURDES	RUA JC. 26	5	8A/11		JARDIM CURITIBA II	16	
154407	ESC. MUN. JOEL MARCELO DE OLIVEIRA	RUA VF. 59	85	AREA		VILA PENSOCIAL	16	
161937	SECRETARIA MUNICIPAL DE ASSISTENCIA SOCIAL	RUA HORBA GATO	61	19/20		BAIRRO CAPUAVA	16	
164451	ESC. MUNIC. PROE. NADAL SPREDO	RUA S	AREA			JARDIM LIBERDADE	16	
165943	CPMG-COL. DA PM-GO-UNID. AVKTON SENA	RUA JC. 22	AREA	FT QD. 73		JARDIM CURITIBA I	16	
168240	EM ODILIA MENDES DE BRITO	RUA VM. 4A	88	AREA		SETOR NOVO PLANALTO	16	
166604	ESCOLA ESTADUAL PROF. MARINETE SILVA	RUA 6	1	11		VILA ABAJA	16	
241492	CRECHE EVANG. GERACAO ELEITA	RUA DIVISA		CHAC. 275		PARQUE TREMENDAO	15	
242662	ESCOLA MUN. MARGOS A. DIAS BA TISTA	RUA OTAVIO LUCIO	AREA	AREA		SITIO REC. ESTRELA DALVA.	15	
372056	CEAMELIA HERMANO TEIXEIRA	AV. MARGO DA SILVA		FTE Q. 80A		JARDIM BALNEARIO MEIA PONTE	15	
563293	GRUPO DE EDIFICACAO ESPIRITA	RUA 18 DE OUTUBRO	8	CHAC. 4/5		SITIO REC. ESTRELA DALVA	15	
565313	EM ROTARY GOIANIA SUL	AV. B		FTE QD E		RESIDENCIAL PRIVE NORTE	16	
786395	EM. PROF. PAULO FREIRE	RUA JC. 3	AREA			JARDIM CURITIBA IV	16	
810150	COLEGIO ANGORA	RUA VICENTE FERREIRA	39	25		SETOR PROGRESSO	16	
828914	COLEGIO ESTADUAL JAIME CAMARA	RUA RF. 26	31	AREA		BAIRRO FLORESTA	16	
828915	COLEGIO ESTADUAL JAIME CAMARA	RUA RF. 26	31	AREA		BAIRRO FLORESTA	16	
828916	ESCOLA MUN. NOSSA SENHORA APARECIDA	RUA CARMEM P. ALBERNAZ	FT. 51			BAIRRO SAO DOMINGOS	16	
835018	ASSOCIACAO BELLA FLOR	RUA A. 4	25	APM13		BAIRRO DA VITORIA	16	
838476	ESCOLA ESTADUAL ISMAEL DE JESUS	RUA A. 7	31A	AREA		BAIRRO DA VITORIA	16	
838769	ESCOLA EVANGELICA ANALU	RUA RB. 6	8	13/14		RESID. RECANTO DO BOSQUE	16	
846921	ESCOLA MUNICIPAL MARIA DA TERRA	RUA BE. 1A	25	AREA		BAIRRO FLORESTA	16	
874908	ESCOLA MUNICIPAL BERNARDO ELIS	RUA SC. 33	80	FT QD. 70		BAIRRO SAO CARLOS	16	
930071	COLEGIO PROJETO DIDACTICO	AV. CRISTAL	16B	9		PARQUE TREMENDAO	16	
930164	MOCHED DAHER	RUA DO SERENO	4	17		SITIO REC. MORADA DO SOL	16	
931845	COLEGIO EST. ASSIS CHATEAUBRIAND	RUA JOSE HERMANO	AREA	AREA		SETOR CAMPINAS	16	
950815	RAPHAEL NOVAES DOS SANTOS	RUA BF. 19A				BAIRRO FLORESTA	16	
962103	SECRETARIA MUNICIPAL DE ASSISTENCIA SOCIAL	RUA RB. 20	52	13		RESID. RECANTO DO BOSQUE	16	

SANEAMENTO DE GOIÁS S/A - GER. DE NEG. NORTE - SUP. COM. NORTE
CONTROLE DE CONTAS DOS USUÁRIOS ESSENCIAIS

CIDADE DE GOIÂNIA			DISTRITO NORTE			QUADRA	LOTE	NUMRO	BAIRRO	SBCA
CONTA	NOME	LOGRADOURO	AREA							
997017	ESCOLA MUNICIPAL ALTO DO VALE	RUA VF. 13	AREA					SETOR ALTO DO VALE	16	
997196	SECRETARIA MUNICIPAL DE ASSISTENCIA SOCIAL	AV. DA CONQUISTA	25					BAIRRO FLORESTA	16	
104388	SECRETARIA MUNICIPAL DE ASSISTENCIA SOCIAL	RUA JC. 30	12A	1/15				JARDIM CURTIBA II	16	
1061236	EM RECANTO DO BOSQUE	RUA RB. 4	APM16	AREA				RESID. RECANTO DO BOSQUE	16	
1067984	EM PROFA. LEONISIA NAVES DE ALMEIDA	AV. MANGALO	182	31				SITIO REC. MORADA DO SOL	16	
1074642	ESCOLA MUNICIPAL NOVA CONQUISTA	RUA ANTONIO GROSSOY	121	AREA				PARQUE TREMENDAO	16	
1078557	EM PROF. LEONISIA NAVES DE ALMEIDA	AV. MANGALO	182	AREA				SITIO REC. MORADA DO SOL	16	
1105410	ESCOLA MUNICIPAL SAO JOSE	RUA CP. 40	AREA	FTE QD 42				CONJUNTO PRIMAVERA	16	
1105422	E.E. VERANY M. DE OLIVEIRA	RUA CP. 35	56	AREA				CONJUNTO PRIMAVERA	16	
1106815	CENTRO EDUCACIONAL MARAMATHIA	RUA DIOLINA BATISTA	253	41				PARQUE TREMENDAO	16	
1148773	ESCOLA EVANGELICA SMURFS	RUA DOS PAULISTAS	122	17/18				JARDIM BALNEARIO MEIA PONTE	16	
1153028	ESCOLA MANIA DE APRENDER	RUA CP. 11	17	19/20				CONJUNTO PRIMAVERA	16	
1191151	COLEGIO DESAFIO	AV. MANGALO	6	56				SITIO REC. MORADA DO SOL	16	
1192918	EM NOSSA SENHORA DA TERRA	RUA JC. 66		ESCOLA				JARDIM CURTIBA III	16	
1296569	E.M.N. SENHORA APARECIDA	RUA BS. 21	27	AREA				BAIRRO SAO DOMINGOS	16	
1305915	ESCOLA MUN. PROF. EDNA ROURE	RUA DO MERCADO		11	89			VILA IRANY	16	
1331688	NILVA SIMPLICIO FELICIANO DOS REIS	RUA SP. 20	33	27				SETOR PERIM-EXTENSAO	16	
1460893	ESCOLA MUN. RESIDENCIAL BARRA VENTO	RUA CELESTE BAIOCHI	16	AREA				RESIDENCIAL BARRA VENTO	16	
1500160	CPAP - COLEGIO SANTA CLARA	RUA RIO GRANDE DO SUL		COLEGIO	560			SETOR CAMPINAS	16	
1534475	NL - NEGOCIOS IMOBILIARIOS LTDA	AV. PERIMETRAL NORTE		AREA	3673			VILA JOAO VAZ	16	
1657461	ESCOLA MUNICIPAL ALTO DO VALE	RUA VF. 15		AREA				SETOR ALTO DO VALE	16	
1638662	ESCOLA EVANGELICA ANALLU	AV. GÓIAS	8	35				RESID. RECANTO DO BOSQUE	16	
1753337	SECRETARIA MUNICIPAL DE EDUCACAO	AV. DARIO VIEIRA MACHADO	APM15	16				JARDIM BALNEARIO MEIA PONTE	16	
1936066	THIAGO GOMES DE MORAIS	AV. MANGALO	54	1				SITIO REC. MORADA DO SOL	16	
2057485	CONSELHO ESCOLAR IRMA VENERANDA	RUA VF. 27	21	1A3/42A44				VILA FINSOCIAL	16	
2274425	APARECIDA AREBALLO DA ABADIA	RUA ERONDINA M. RODRIGUES	06	36				RESIDENCIAL BARRA VENTO	16	
2284090	LA. VIEIRA ESCOLA PROMESSA EIRELL - ME	RUA E	299	11	58			PARQUE TREMENDAO	16	
815505	ASS. DE CRIST. EV. EM DEFESA DA VIDA	ESTRADA SAO GERALDO	A	CHAC.34				PARQUE MARACANA	17	
54003	CONFECOES NOVA PLAN LTDA	AV. ANHANGUEIRA	85	11	8988			SETOR CAMPINAS	18	
111766	ESCOLA EST. PROF. JOAQUIM C FERREIRA	RUA FERNÃO DIAS PAES						BAIRRO CAPTUA VA	18	
2119192	SECRETARIA MUNICIPAL DE EDUCACAO	RUA JC. 54		APM32				JARDIM CURTIBA III	18	
7414	HOSPITAL GORACAO DE JESUS LTDA	RUA JARAGUA	26	17/1A/2	17			SETOR CAMPINAS	21	
8567	HOSPITAL SANTA LUCIA LTDA	PRACA CEL. JOAQUIM LUCIO	53	40	28			SETOR CAMPINAS	21	
8855	HOSPITAL SANTA ROSA	RUA RIO VERDE	86	8/11/12	636			SETOR CAMPINAS	21	
22401	MAJERNIDADE DOM BOSCO LTD	RUA 10	31	9/11	77			SETOR MARECHAL RONDON	21	
76519	CLINICA I DE CAMPINAS	RUA IPAMERI	49	8/10/10A	400			SETOR CAMPINAS	21	
108213	CAIS CANDIDA DE MORAIS	AV. PERIMETRAL NORTE	9B	ET QD 45				SETOR CANDIDA DE MORAIS	21	
124011	CAIS FINSOCIAL	RUA VF. 64	49	3				VILA FINSOCIAL	21	
1060019	SECRETARIA MUNICIPAL DE SAUDE	AV. DO POVO	AREA					JARDIM CURTIBA III	21	

SANEAMENTO DE GOIÁS S/A - GER. DE NEG. NORTE - SUP. COM. NORTE
CONTROLE DE CONTAS DOS USUÁRIOS ESSENCIAIS

CIDADE DE GOIÂNIA		DISTRITO NORTE		LOGRADOURO		QUADRA	LOTE	NUMRO	BAIRRO	SBCA
158654	SECRETARIA MUNICIPAL DE SAÚDE	RUA P. 30	AREA						SETOR DOS FUNCIONARIOS	21
1916347	SECRETARIA MUNICIPAL DE SAÚDE	RUA JC. 27 A	AREA						JARDIM CURITIBA I	21
8912	SOCIEDADE MEDICA SANTA RUA LTDA	RUA SAO PAULO	77	6	168				SETOR CAMPINAS	22
7011	CAPS GRASSOL	RUA CORUMBA	5F	15	131				VILA MARIA	36
10499	PAX DOMINISERY-POSTUMOS LTDA	RUA P. 17	P72	1	595				SETOR DOS FUNCIONARIOS	36
10928	CENTRO MEDICO CAMPINAS LTDA	RUA P. 26	P98	1	346				SETOR DOS FUNCIONARIOS	36
835042	UABSF / BAIRRO DA VITORIA	RUA-COMERCIAL	31A	3					BAIRRO DA VITORIA	36
855566	UABSF RECANTO DO BOSQUE	RUA TROPICAL	28	115/116					RESID. RECANTO DO BOSQUE	36
1105418	UABSF PRIMAVERA	RUA CP. 38	47	AREA					CONJUNTO PRIMAVERA	36
1271771	CENTRO DE SAÚDE ESPLANADA ANICUNS	RUA TIRCE	2	AREA					BAIRRO ESPLANADA DO ANICUNS	36
1543378	CEB-COMERCIAL-BRASILEIRA DE IMOVEIS LTDA	RUA JOSE BONIFACIO	45	A2	979				SETOR CAMPINAS	36
1861499	SECRETARIA MUNICIPAL DE SAÚDE	RUA VM. S	33	AREA					VILA MUTIRAO I	36
2251881	NCP PARTICIPACOES LTDA - ME	AV. MANGALÓ	1	CHAC06					SITIO REC. MORADA DO SOL	36
46930	CENTRO DE SAÚDE PAMA	RUA 10	31	7	76				SETOR MAREGIAL RONDON	54
48309	SECRETARIA MUNICIPAL DE SAÚDE	RUA 17	AREA	AREA					BAIRRO AEROVIAIRO	54
72557	CENTRO DE SAÚDE VILA SANTA HELENA	RUA 21	1	22/23					VILA PARAISO	54
93646	CENTRO DE SAÚDE VILA CLEMENTE	RUA TAMOIOS	6	3/4					VILA CLEMENTE	54
97120	UABSF VILA FINSOCIAL	RUA VF. 18	10	9					VILA FINSOCIAL	54
104616	UABSF NOVO PLANALTO	RUA VM. 3C	91	11					SETOR NOVO PLANALTO	54
130955	SECRETARIA MUNICIPAL DE SAÚDE	RUA J. DE JUNHO	11	15/14					VILA MARIA DILCE	54
151618	CENTRO DE SAÚDE JD B MEIA PONTE	RUA DOS PARANAENSIS	AREA	AREA					JARDIM BALNEARIO MEIA PONTE	54
568600	CENTRO DE SAÚDE - SETOR PERIM	RUA PERIM	12	12					SETOR PERIM	54
1002694	POSTO DE SAÚDE CAIS	AV. DO POVO	D						VILA MUTIRAO I	54
1084388	UABSF - PSF VILA FINSOCIAL	RUA VF. 18	13	9					VILA FINSOCIAL	54
1784639	SECRETARIA MUNICIPAL DE SAÚDE	RUA BV. 4	2	AREA					BAIRRO BOA VISTA	54
8768	CONVENTO REDENTORISTA DE CAMPINAS	RUA RIO GRANDE DO SUL	26	6	513				SETOR CAMPINAS	55
9239	SECRETARIA MUN. ASSISTENCIA SOCIAL	RUA MINAS GERAIS	82	11	839				SETOR CAMPINAS	55
66785	CASA DOS IDOSOS	RUA R	33	AREA					VILA MUTIRAO I	55
100431	CRECHE ESPÍRITA LUZ DO CAMINHO	RUA VF. 100	76	8/26					VILA FINSOCIAL	55
100444	GRUPO FRATERNAL ESPÍRITA	RUA VF. 100	76	5					VILA FINSOCIAL	55
1973762	ASSOCIAÇÃO BENEFICIENTE METAMORFOSE	RUA PADRE CARLOS HIDEBRANDO	92C	16/16A	150				SETOR CAMPINAS	55
9276	SECRETARIA MUNICIPAL DE EDUCAÇÃO	RUA SERGIPE	6	26-A					SETOR CAMPINAS	56
9473	SECRETARIA DE ESTADO DA SAÚDE	AV. 24 DE OUTUBRO	P89	54	440				SETOR DOS FUNCIONARIOS	56
25380	SECRETARIA MUNICIPAL DE EDUCAÇÃO	RUA 506	13	6	214				SETOR CENTRO OESTE	56
44547	DEPTO ASSIST. DO CTO ESPÍRITUAL	RUA DOS FERROVIARIOS	AREA	AREA					BAIRRO ESPLANADA DO ANICUNS	56
50173	NUCLEO DE ASS. EV. A. R. AMARAL	RUA DOS FERROVIARIOS	25	14/15/16	556				BAIRRO ESPLANADA DO ANICUNS	56
54692	CTO. COMPAQ. S. CRISTOVAO/CRECHE	RUA DOS MISSIONARIOS	34	14/15	1123				BAIRRO RODOVIARIO	56
63325	CMEI IRMA LIDIA	RUA 2	AREA	AREA					SETOR SAO JOSE	56
76534	CMEI AEROVIAIRO I	RUA 14	6	AREA					BAIRRO AEROVIAIRO	56

SAANEAMENTO DE GOIÁS S/A - GER. DE NEG. NORTE - SUP. COM. NORTE
CONTROLE DE CONTAS DOS USUÁRIOS ESSENCIAIS

CIDADE DE GOIÂNIA			DISTRITO NORTE			LOGRADOURO			QUADRA	LOTE	NUMERO	BARRIO	SBCA
CONTA	NOME												
76643	CMEL VILA IZAUARA		RUA 9			A	17/18					VILA IZAUARA	56
85998	SECRETARIA MUNICIPAL DE EDUCACAO		RUA JOSE HERMANO			130	4A5			1623		SETOR CAMPINAS	56
94549	CMEL SETOR AEROVIAARIO IENAC		RUA 4			AREA	AREA			25		BAIRO ABROVIARIO	56
103295	CMEL JARDIM NOVA ESPERANCA		RUA COMERCIAL			50	17					JARDIM NOVA ESPERANCA	56
105007	CMEL VILA SAO JOSE		PRACA N. S. CONCEICAO			509	AREA					SETOR SAO JOSE	56
105174	CMEL CANTINHO DO SABER		RUA DA SEDE			88	B					SETOR NOVO PLANALTO	56
108205	SECRETARIA MUNICIPAL DE EDUCACAO		RUA JANGARICQ BARBOSA			AREA	AREA					BAIRO CAJUAYA	56
110207	CMEL JD. BALNEARIO M. PONTE		AV. MILAO			62	AREA					JARDIM BALNEARIO M. PONTE	56
110936	CMEL JARDIM LIBERDADE		RUA VMI 153			12	AREA					JARDIM LIBERDADE	56
115500	CMEL SETOR PERIM -NAC		RUA TIMBRAS			49	AREA					SETOR PERIM	56
115539	CMEL FINSOCIAL II		RUA VP. 66			34	08/14					VILA FINSOCIAL	56
115541	CMEL VILA FINSOCIAL		RUA VP. 41			49	AREA					VILA FINSOCIAL	56
115543	CMEL JOAO VAZ		RUA VITORIA			25	AREA					VILA JOAO VAZ	56
127536	ASSOCIACAO PROJETO CRIANCA JESUS DE NAZARE		RUA ACESSO 6			P	10					GRANJA CRUZEIRO DO SUL	56
147177	CMEL SETOR PROGRESSO		RUA DOS XAVANTES			7	1					VILA CLEMENTE	56
162309	CMEL CONJUNTO MARIA DILCE		RUA CAMPO GRANDE			11	13/14					JARDIM CURITIBA I	56
170603	CENTRO COMUN. E CRECHES SAO PIO X		RUA U. DE JUNHO			1	13/12					VILA MARIA DILCE	56
359704	OBRAS SOCIAIS CIO. ESP. CRECHE VO MARIA DE NAZARETH		RUA SAO SALVADOR			AREA	ETE QD B1					VILA PARAISO	56
370651	OSCAR SOARES DE SANTANA		AV. DO POVO			141	28					SITIO REC. MORADA DO SOL	56
379214	SOCIEDADE CIDADAO 2000		RUA PORTAL			31	24					VILA MUTIRAO I	56
821062	CMEL DA BOA PROVIDENCIA		RUA R.			30	17/20					BAIRO BOA VISTA	56
842178	OBRAS SOCIAIS GR. ESP. REGEN. CASA DOS BENEFICIOS		RUA BV. 18			82						BAIRO SAO CARLOS	56
842263	CMEL BEIJA FLOR II		RUA SC. 35			83A	1/2					BAIRO SAO CARLOS	56
920815	LAR BENEFICIENTE ADOLFINO GUIMARAES		RUA SC. 25			C13	1/2					JARDIM CURITIBA II	56
1033732	CMEL BRISAS DA MATA		RUA JC. 48			AREA	AREA					RESIDENCIAL BRISAS DA MATA	56
1082066	CRECHE E EDUCANDARIO ESPIRITA RECANTO DE PAZ PAULA PRADO		RUA BM. 15			AREA	AREA			APM3		RESIDENCIAL BARRAVENTO	56
1101195	ALI YOUSSEF KHAMIS		RUA PERCIVAL XAVIER REBELLO			124	6					SETOR CAMPINAS	56
1105419	CMEL JARDIM PRIMAVERA		RUA CEARA			48	2					CONJUNTO PRIMAVERA	56
1205119	PREVENITORIO AFRANIO AZEVEDO		RUA CF. 37			AREA	AREA			2155		SETOR GENTIL MEIRELLES	56
1278336	CMEL RESIDENCIAL ITAMARACA		RUA MARCHEL RONDEN			AREA	CRECHE					RESIDENCIAL ITAMARACA	56
1303726	CMEL RECANTO DO BOSQUE		RUA RIT. 13			APM	17					RESID. RECANTO DO BOSQUE	56
1323739	CMEL VILA MUTIRAO		RUA RB. 4			15	ETE QD 10					VILA MUTIRAO I	56
1349523	CMEL VILA MUTIRAO II		RUA J			38	AREA					VILA MUTIRAO II	56
1383393	CMEL JARDIM CURITIBA II		RUA U			QD 56	11.T.02					JARDIM CURITIBA II	56
1485327	GRUPO DE EDUCACAO ESPIRITA		RUA JC. 46			8	7					SITIO REC. ESTRELA DALVA	56
1635191	SECRETARIA MUNICIPAL DE EDUCACAO		RUA 18 DE OUTUBRO			APM7	AREA					RESIDENCIAL HUGO MORAES	56
1787059	SECRETARIA MUNICIPAL DE EDUCACAO		RUA RM. 10			201	11					PARQUE TREMENDAO	56

SANEAMENTO DE GOIÁS S/A - GER. DE NEG. NORTE - SUP. COM. NORTE
 CONTROLE DE CONTAS DOS USUÁRIOS ESSENCIAIS

CIDADE DE GOIÂNIA		DISTRITO NORTE					SBCA
CONTA	NOME	LOGRADUORO	QUADRA	LOTE	NUMRO	BAIRRO	
7103	SANEAGO DISTRITO NORTE	RUA 2	12	AREA		VILA ANA MARIA	60
8570	MUNICIPIO DE GOIÂNIA	PRACA CEL. JOAQUIM LUCIO	AREA	AREA	66	SETOR CAMPINAS	60
9439	5ª DELEGACIA DISTRITAL DE POLICIA	RUA 17	2	5	CASA 7	BAIRRO AEROVIARIO	60
10872	CRISTIANO MIGUEL DA FONSECA	RUA P. 25	889	28	737	SETOR DOS FUNCIONARIOS	60
25602	SECRETARIA MUNICIPAL DE ASSISTENCIA SOCIAL	AL. DR. IRANI ALVES FERREIRA	1	4	60	SETOR MARECHAL RONDON	60
35120	INSTITUTO PAULO VI	RUA MARECHAL DEODORO DA FONSECA	15	AREA		SETOR CAMPINAS	60
49532	CENTRO COMUN. ESPLANADA DO ANINCUNS	RUA TIROL	2	AREA		BAIRRO ESPLANADA DO ANINCUNS	60
60934	SECRETARIA MUNICIPAL DE ASSISTENCIA SOCIAL	RUA DOS FERROVIARIOS	23	10		BAIRRO ESPLANADA DO ANINCUNS	60
66480	CEMITERIO ID. SAUDE	RUA MARECHAL RONDON	AREA	AREA		GRANJA CRUZEIRO DO SUL	60
98403	BRASIL TELECOM S/A	RUA VF. 32	27	28E29		VILA FINSOCIAL	60
105008	AGETUL-AG.MUN. TUR. EVENTOS E LAZER	RUA 609	509	AREA		SETOR SAO JOSE	60
111412	POLICIA CIVIL DO ESTADO DE GOIAS	AV. GENESIO DE LIMA BRITO	131	9		JARDIM BALNEARIO MEIA PONTE	60
142653	SECRETARIA DA SEG. PUBLICA E JUSTICA DE GOIAS	RUA VP. 42	34	15		VILA FINSOCIAL	60
153664	CEPAL DA VILA ABAJA	RUA RIO VERDE	181	AREA		VILA ABAJA	60
175842	ONG CENTRO SOCIAL DONA GERCINA	RUA BENJAMIM CONSTANT		PTE QD 114		SETOR CAMPINAS	60
338996	CENTRO COMUNITARIO R. PANORAMA	RUA POR DO SOL	AREA	PTE QD. 5		SITIO REC. PANORAMA	60
369733	UABSF PARQUE TREMENDAO	RUA ANTONIO GREGORIO DA SILVA	172	21/22		PARQUE TREMENDAO	60
376127	HELIO MIGUEL GONCALVES	RUA SC. 19	35	26		RESID. JARDIM COLORADO	60
376169	POLICIA MILITAR DO ESTADO DE GOIAS	RUA S	81	32	FTE	JARDIM LIBERDADE	60
811264	SECRETARIA MUNICIPAL DE EDUCACAO	RUA SC. 15	30	32		RESID. JARDIM COLORADO	60
840126	S A N E A G O - RESERVATORIO	RUA RENO		PT. QD. 10		VILA CRISTINA	60
854878	2A CIA DA POLICIA MILITAR	RUA A. 20	46	14		BAIRRO DA VITORIA	60
857636	UABSF - MORADA DO SOL	RUA BOREAL	188	7		SITIO REC. MORADA DO SOL	60
989202	BIBLIOTECA CORA CORALINA	RUA GERALDO NEY			112	SETOR CAMPINAS	60
1103337	SECRETARIA MUN. DE ASSIST. SOCIAL	RUA CP. 27	54	20		CONJUNTO PRIMAVERA	60
1105580	POSTO POLICIAL/BAT. TEN. DANIEL M. MAT	RUA CP. 38	46	AREA		CONJUNTO PRIMAVERA	60
1106570	UABSF BRISA DA MATA	RUA RM. 10	21	62		RESIDENCIAL BRISAS DA MATA	60
1182587	CMEL - SARA E REBECA	RUA S	C	CL	1	JARDIM LIBERDADE	60
1193958	BANCO DO POVO	AV. DO POVO	10	11		JARDIM CURTIBA I	60
1279231	E. C. T.	RUA 6	34A	21		SETOR MARECHAL RONDON	60
1282621	27º CIPM	RUA SP. 19	13	AREA		RESIDENCIAL ITAMARACA	60
1335288	SECRETARIA DA SEG. PUBLICA E JUSTICA DE GOIAS	RUA JC. 26		AREA		JARDIM CURTIBA II	60
1346346	SECRETARIA MUNICIPAL MEIO AMBIENTE	RUA DO ORIENTE	APM			JARDIM CURTIBA III	60
1348329	COL. EST. PROF. GENESCO FERREIRA BRETA	AV. DO BOSQUE			3	RESID. RECANTO DO BOSQUE	60
1352290	SECRETARIA MUNICIPAL DE EDUCACAO	RUA A. 7	APM6			BAIRRO DA VITORIA	60
1596102	PQ. MUNIC. JERIVA JOAO B. G. LOUZA	RUA BELA HORIZONTE	AREA	AREA		SETOR MARECHAL RONDON	60
1634767	SECRETARIA DA FAZENDA DO ESTADO DE GOIAS	RUA PERIMETRAL	99A	2		SETOR CAMPINAS	60
1749736	ASS. DE CRISTAO EM DEFESA DA VIDA	ESTRADA SAO GERALDO	A	CHAC. 34		PARQUE MARACANA	60
1749800	ASSOCIACAO PROJETO CRIANCA JESUS DE NAZARE	RUA ACESSO 6	P	10		GRANJA CRUZEIRO DO SUL	60

SAANEAMENTO DE GOIÁS S/A - GER. DE NEG. NORTE - SUP. COM. NORTE
CONTROLE DE CONTAS DOS USUÁRIOS ESSENCIAIS

CIDADE DE GOIÂNIA		DISTRITO NORTE		LOGRADOURO		Q/A/DRA	LOTE	NUMERO	BAIRRO	SBCA
CONTA	NOME									
1749861	CENTRO COMUNITARIO/PAROQUIAL SÃO CRISTOVÃO	RUA DOS MISSIONARIOS		34	14/15		1123		BAIRRO RODOVIARIO	60
1749941	CENTRO PROM.TODOS OS SANTOS-BAIRRO CAPUAVA	RUA TIKADENTES		79	3/4				BAIRRO CAPUAVA	60
1749955	CASA ESPRITA DO CAMINHO	RUA CAMPO GRANDE		C10	13/14				JARDIM CURITIBA I	60
1749976	DEPARTAMENTO ASSIST. DO CENTRO ESPRITA ISMAEL	RUA DOS FERROVIARIOS		AREA	AREA				BAIRRO ESPLANADA DO ANICUNS	60
1749985	GRUPO FRATERNO ESPRITA	RUA VF. 100		76	8/26				VILA FINSOCIAL	60
1750014	LAR ESPRITA CANUTO DE OLIVEIRA	RUA RIO GRANDE DO SUL		29	2		273		SETOR CAMPINAS	60
1750071	LEGIAO DA BOA VONTADE	RUA JAMIL ABRAO		43	12		645		BAIRRO RODOVIARIO	60
1750097	NUCLEO DE ASSIS.E EVANG. ANTONIO R. DO AMARAL	RUA DOS FERROVIARIOS		24	14/15/16				BAIRRO ESPLANADA DO ANICUNS	60
1750110	OBRAS SOCIAIS CTO.FSP.CRECHE VO MARIA DE NAZARETH	AV. DO POVO		AREA	PE.QD.B1				JARDIM CURITIBA IV	60
1750154	OBRAS SOCIAIS DO CENTRO ESPRITA IRMAO AUREO	RUA DOM PEDRO II		176	9/10				JARDIM NOVA ESPERANCA	60
1753195	CTO.ESPRITA ESC.EVANGELISUS CRISTO	RUA I		E	4		38		VILA MARIA	60
1753410	CAEMFA-CTO.ATENDIMENTO EDUCACAO E MEDIACAO DA FAMILIA	RUA GRAHAM BELL		CHAC.	11				RESIDENCIAL MARIA LOURENCA	60
1753534	NAC-ED.BALNEARIO MEIA PONTE	AV. MILAO		AREA	AREA		APM 3		JARDIM BALNEARIO MEIA FONTE	60
1782387	CRECHE E EDUCANDARIO ESPRITA RECANTO DE PAZ PAULA PRADO	RUA PERCIVAL XAVIER REBELLO		28	APM 13		130		RESIDENCIAL BARRAVENTO	60
1903512	ASSOCIACAO BELLA FLOR	RUA A. 4		92C	16/16A		105		SETOR CAMPINAS	60
1985333	ASSOCIACAO BENEFICIENTE METAMORFOSE	RUA PADRE CARLOS HIDELEBRANDO		582	AREA				BAIRRO AEROVIARIO	60
2109159	CONDOMINIO SHOPPING CENTER CERRADO	RUA INDUSTRIAL		2	6				BAIRRO AEROVIARIO	61
169055	BATALHAO DO CORPO DE BOMBEIROS	RUA 18		30	1/19				BAIRRO AEROVIARIO	61
240937	BATALHAO RODOVIARIO GO.	RUA 7		AREA	AREA				BAIRRO RODOVIARIO	63
6432	ESTACAO DO DERGOF METROBUS	PRACA A		AREA	AREA		1400		SETOR CAMPINAS	63
48742	ESTACAO PRACA A / METROBUS	RUA 13		AREA	AREA				BAIRRO AEROVIARIO	63
875978	MAIA E BORBA S/A	AV. DO BOSQUE		FTP78	FTE QD I				RESID. RECANTO DO BOSQUE	63
1248245	TERMINAL RECANTO DO BOSQUE	AV. ANHANGUERA		FTP78					SETOR DOS FUNCIONARIOS	63
1529727	METROBUS TRANSPORTE COLETIVO S.A.	AV. ANHANGUERA		FT.89					SETOR CAMPINAS	63
1529947	METROBUS / PLATAFORMA CAMPINAS	AV. ANHANGUERA		FT.94					SETOR CAMPINAS	63
1529948	METROBUS / PLATAFORMA JOSE HERMANO	AV. ANHANGUERA		FT.12					BAIRRO ESPLANADA DO ANICUNS	63
1530446	METROBUS / ESTACAO ANICUNS	AV. ANHANGUERA		FT.16A					BAIRRO RODOVIARIO	63
1530457	METROBUS TRANSPORTE COLETIVO S.A.	AV. ANHANGUERA		FT.02					BAIRRO CAPUAVA	63
1530535	METROBUS / PLATAFORMA CAPUAVA	AV. ANHANGUERA		FT.23					BAIRRO CAPUAVA	63
1530537	METROBUS TRANSPORTE COLETIVO S.A.	AV. ANHANGUERA		AREA	AREA				JARDIM CURITIBA III	70
132342	BATALHAO DE POLICIA FLORESTAL	AV. DO POVO		AREA	AREA				VILA ABAJA	70
1303005	1º CIPM - POLICIA MILITAR	RUA 5		AREA	AREA					

SANEAMENTO DE GOIÁS S/A - GER. DE NEG. SUL - SUP. COM. SUL
 CONTROLE DE CONTAS DOS USUÁRIOS ESSENCIAIS

CIDADE DE APARECIDA DE GOIÂNIA			DISTRITO SUL			BAIRRO			SBCA
CONTA	NOME	LOGRADOURO	QUADRA	LOTE	NUMERO	QUADRA	LOTE	NUMERO	SBCA
1249462	CORPO DE BOMBEIROS MILITAR GOIAS	AV. MAIOR MANOEL AUGUSTO BRANDAO	AREA	AREA		AREA	AREA		15
374523	ESCOLA ESTADUAL DOM PEDRO I	RUA ANTONIO B. SANDOVAL	14	16	18				16
228975	ESCOLA MUNICIPAL O PEQUENINO	RUA SAO BERNARDO	PTQD3						16
227494	ESCOLA ESTADUAL OLIMPIO ALVES	RUA JOAO B. DE TOLEDO			579				16
228451	ESCOLA ESTADUAL SEVERINA M DE JESUS	RUA DOM FERNANDO	AREA	AREA					16
232128	ESCOLA MUNICIPAL DERA LDO L. SANTOS	RUA HORTENCIA	18	AREA					16
356850	ESCOLA MUNICIPAL LUIZ DA PAIXAO VIANA	RUA DONA DRIZY P. GARAVELO	21	5					16
229619	ESCOLA ESTADUAL JESUS C. LEAL	RUA TORLON	10	AREA					16
230957	ESCOLA MUNIC. CIDADE VERA CRUZ II	RUA H. 104	170	1					16
230043	ESCOLA ESTADUAL ESTRELA DO SUL	RUA H. 37	122	AREA					16
1591748	COL. EST. DONATO COLITINHO DE ABREU	RUA H. 130	255	AREA					16
231430	ESCOLA MUNICIPAL CIDADE VERA CRUZ II	RUA H. 35	134	AREA					16
2251833	PREFEITURA MUNICIPAL APARECIDA GOIANIA	RUA H. 35	134	AREA					16
232622	ESCOLA MUNICIPAL FRANCISCO RAFAEL CAMPOS	RUA URUGUAI	6	AREA					16
374905	COLEGIO ESTADUAL SANTA PE	RUA H. 20	78	3233					16
229620	ESCOLA ESTADUAL COLINA AZUL	RUA DAS GAIVOTAS	AREA	AREA					16
124848	ESCOLA EST. RODOLEO DE OLIVEIRA	AV. ANGELIA	K. 1	AREA					16
1244580	ESCOLA MUNICIPAL ROQUE INOCENCIO	RUA 1	AREA	AREA					16
228924	ESCOLA ESTADUAL MARSONI TOM ALVES	RUA 32	39	14					16
2151043	PREFEITURA MUNICIPAL APARECIDA GOIANIA	RUA 49	96	02	S/N				16
231083	ESCOLA MUNIC. CAMILA S. FIGUEIRIDO	AV. CIRCULAR	D	AREA					16
844354	ESCOLA MUNICIPAL O PEQUENINO	RUA LONDRINA	41	1					16
231223	COLEGIO MUNICIPAL MARISTA SUL	RUA 15	AREA	AREA					16
1673977	ESCOLA ESTADUAL IRMA ANGELICA	RUA 15 DE NOVEMBRO	4	9					16
251006	ESCOLA MUNICIPAL NOVA OLINDA	RUA IMPERIAL	21	1					16
971649	ESCOLA MUNICIPAL VALDIR GONCALVES DE AGUIAR	RUA 39	APM	AREA					16
1809487	COLEGIO ESTADUAL JARDIM TIRADENTES	RUA 11	APM4	AREA					16
794226	ESCOLA MUNICIPAL MONTEIRO LOBATO	RUA 27	AREA	AREA		AREA			16
1277469	E.E. MARIA R. RODRIGUES	AV. DA PAZ	AREA	AREA					16
1508193	OSCAR MARTINS DE OLIVEIRA	AV. DA IGUALDADE	84	5					16
1002436	E. E. JACIA. VIANA	RUA 2. A.	PRACA	AREA					16
1002439	C. E. PROFA. RIGDARLEY	RUA 2. A.	AREA	AREA					16
946881	COLEGIO ESTADUAL JOAO B. REIS	AL. JOAO REIS	AREA	AREA					16
2148392	PREFEITURA MUNICIPAL APARECIDA GOIANIA	RUA MG. 3	AREA	APM-02	S/N				16
41027	COLEGIO ESTADUAL PETRONIO PORTELA	RUA DA ALVORADA	4	AREA					16
41028	EXTENSAO DO COL. EST. CRUZEIRO DO SUL	RUA DA ALVORADA	3	AREA					16
908298	COLEGIO EST. ESMAR. ARANTES CABRAL	AV. N. 2	AREA	AREA					16
913717	E. E. MANSOES PARAISO	RUA J. 76	62	AREA					16
1885109	PREFEITURA MUNICIPAL APARECIDA GOIANIA	RUA VINHATICO	14	AREA					16
109619	ESCOLA ESTADUAL ROGERIO BONIFACIO	RUA EM. 3	27	67/8/14					16

SANEAMENTO DE GOIÁS S/A - GER. DE NEG. SUL - SUP. COM. SUL.
CONTROLE DE CONTAS DOS USUÁRIOS ESSENCIAIS

CIDADE DE APARECIDA DE GOIÂNIA			DISTRITO SUL				
CONTA	NOME	LOGRADOURO	QUADRA	LOTE	NUMRO	BARRIO	SHCA
908910	ESCOLA ESTADUAL MANE VENTURA	RUA L. 8	52	AREA		PAPILLON PARK	16
908948	ESCOLA ESTADUAL MANE VENTURA	RUA L. 8	52	AREA		PAPILLON PARK	16
1069749	CE BURTI SERENO GARDIM	RUA GENERAL GILGERIO	121A	AREA		JARDIM BURTI SERENO	16
1442595	ESCOLA MUNICIPAL ADELINO ARIANE	RUA ODORICO NERY	43	AREA		VILA MARIA	16
1360231	ESCOLA ESTADUAL PROF ALZIRA	RUA 105	51	AREA		JARDIM TROPICAL	16
1036117	E.F. PROF JOSE LOPES RODRIGUES	RUA 136	AREA			JARDIM TROPICAL	16
1048262	ESCOLA EST. NOVA CIDADE	RUA BRASIL	APM3	01		NOVA CIDADE	16
56126	ESCOLA ESTADUAL JOSE ALVES DE ASSIS	RUA CURIMATA	89	32		SETOR DOS ABRONÇOS	16
359271	ESCOLA MUNICIPAL ANDREIA FERREIRA BARBOSA	RUA COARAPUCUI	AREA	AREA		JARDIM HEI VECLA	16
783453	ESCOLA ESTADUAL JARDIM CASCATÁ	RUA C. 10	100	AREA		JARDIM DAS CASCATÁS	16
1200467	ESCOLA MUNICIPAL ST ANTONIO	RUA ANTONIO TORRES		7		CIDADE SATELITE SAO LUIZ	16
94818	COLEGIO EST. PROF. GERVASIO SANTANA	RUA DAS BANDEIRAS		AREA		VILA BRASILEIA	16
144919	PEI VL BRASILEIANUCLEIO DADE SABER	RUA MIRANDAS		AREA		VILA BRASILEIA	16
1216083	ESCOLA MUNICIPAL VIL MARGONCALVES	RUA 9. E	45	AREA	AREA	SETOR GARAVELOS RES. PARK	16
1220747	COLEGIO ESTADUAL GARAVELO PARK	RUA 42. E	84	1/2		SETOR GARAVELOS RES. PARK	16
229618	ESCOLA DOM FERNANDO	RUA TESCOURINHA				JARDIM RIVIERA	16
1210984	ESCOLA MUNICIPAL ANTONIO ALVES	AV. JUSCELINO KUBISTICHECK	16	AREA		JARDIM RIVIERA	16
1002948	ESC. EST. PROF. A. TELMA V. SALES	RUA X. 2	AREA	FT. QD 23		AMERICAN PARK	16
1856849	INSTITUTO FEDERAL DE EDUCACAO, CIENCIA E TECNOLOGIA DE GOIAS	RUA MUCURI	1	1A		PARQUE ITATIÁIA	16
1637430	PREFEITURA MUNICIPAL APARECIDA GOIANIA	RUA JI 29	122	AREA		RESIDENCIAL JARDIM DOS IPES	16
1744747	PREFEITURA MUNICIPAL APARECIDA GOIANIA	RUA 24 DE OUTUBRO	AREA	AREA		SETOR SANTO ANDRE	16
1744710	PREFEITURA MUNICIPAL APARECIDA GOIANIA	RUA MOTRE DAME	74	6		RESIDENCIAL VILAGE GARAVELO JI	16
163182	ESCOLA ESTADUAL NOVA ERA	RUA VILELA	7			JARDIM NOVA ERA	16
172387	SEC. DE EDUCACAO CULTURA E ESPORTE	RUA SILVA BUENO	1	2/3/4		JARDIM NOVA ERA	16
1139312	SENAC	AV. DONA MARIA CARDOSO	29	6/9		JARDIM NOVA ERA	16
865958	COL. EST. SANTA LUZIA	RUA X. 27	82	2/10		JARDIM LUZ	16
91494	COLEGIO EST. P. ARTUR COSTA E SILVA	RUA X. 25	67	AREA		SITIOS SANTA LUZIA	16
2150900	PREFEITURA MUNICIPAL APARECIDA GOIANIA	RUA JOSEFINA VEIGA JURE	14	01-12	S/N	SITIOS SANTA LUZIA	16
1301808	UEG - UNIVERSIDADE ESTADUAL DE GOIAS	RUA MUCURI	AREA3	AREA		CONDE DOS ARCOS	16
2243465	UEG - UNIVERSIDADE ESTADUAL DE GOIAS	RUA MUCURI	AREA3	AREA	01	CONDE DOS ARCOS	16
1537637	ESCOLA MUNICIPAL MANOEL CABRAL	RUA GUANABARA	5	ESCOLA		JARDIM PARAISO	16
1496424	COLEGIO ESTADUAL MARIETA TELES	RUA X. 47	50	1		JARDIM OLIMPICO	16
244205	APAE	RUA CAETES	76	9		JARDIM MARIA INES	16
161831	ESCOLA MUNICIPAL GUIOMAR R DE OLIVEIRA	RUA SAO VICENTE	93			JARDIM MARIA INES	16
1705364	ESCOLA MUNICIPAL GUIOMAR R DE OLIVEIRA	RUA SAO VICENTE	93			JARDIM MARIA INES	16
1087801	ESC MUN/SEN ALBINO GONCALVES	RUA MARQUESA DE SANTOS	50	35/55		JARDIM MARIA INES	16
166331	ESCOLA /PETI MUNICIPAL PQ FLAMBOYANT	RUA 25 DE DEZEMBRO	11	6/7		PARQUE FLAMBOYANT	16
893961	ESCOLA MUNICIPAL JARDIM OLIMPICO 2	RUA X. 25	12	3		SETOR TOCANTINS	16
176110	ESCOLA EST. P. GERALDO RIBEIRO SILVA	RUA VISCONDE DE MAUA	AREA	AREA		PARQUE REAL	16
243387	ESCOLA ESTADUAL RUI BARBOSA	RUA MANTIQUEIRA	AREA	AREA		VILA ALZIRA	16

SAANEAMENTO DE GOIÁS S/A - GER. DE NEG. SUL - SUP. COM. SUL
 CONTROLE DE CONTAS DOS USUÁRIOS ESSENCIAIS

CIDADE DE APARECIDA DE GOIÂNIA			DISTRITO SUL				
CÓDIGO	NOME	LOGRADOURO	QUADRA	LOTE	NUMERO	BAIRRO	SIRCA
1891922	PREFEITURA MUNICIPAL APARECIDA GOIÂNIA	AV. DOM ABEL RIBEIRO	25	APM-F		PARQUE TRINDADE I	16
166293	ESCOLA MUNICIPAL J BELA VISTA	RUA 28-A	6	8		JARDIM BELA VISTA	16
146591	COLEGIO ESTADUAL CECILIA MEIRELES	RUA 29	65	10		JARDIM SANTO ANTONIO/APG	16
1156411	ESCOLA ESTADUAL JOAQUIM R. TEIXEIRA	RUA DOS CRAVOS	14	AREA		JARDIM DOS BURRIS	16
828915	ESCOLA ESTAD. JUSCELINO KURSTECHEK	RUA DONA JOANA GUJAO	35	ENTRE 2E3		BAIRRO HILDA	16
1250980	ESCOLA MUNICIPAL EURÍPEDES MENEZES	RUA 30	14	17/4		JARDIM BONANCA	16
1297511	ESC. MUN. AMELIA CÂNDIDA BRASIL	RUA ARAGUARI	28	AREA		BAIRRO CARDOSO I	16
1189610	ESCOLA MARIA GOMES DA SILVA	RUA JOSE MAGALHÃES	AREA	AREA		SETOR COLONIAL SUL	16
1587222	SERVICO NACIONAL DE APRENDIZAGEM INDUSTRIAL SENAI	RUA BARITA	22A	AREA	320	VILA OLIVEIRA	16
1189915	ESCOLA MUNICIPAL ALEXANDRE GAR.	RUA IRMA MARIA DOS ANJOS	5	1		PARQUE TRINDADE II	16
2191541	COLÉGIO DA POLICIA MILITAR DE GOIÁS/INAS	RUA PRUSTITA	12A	12/16	00	SETOR PONTAL SUL	16
1036795	ESCOLA ESTADUAL PEDRO BRCA	RUA JOAQUIM MARQUES SOARES	113	AREA		BAIRRO INDEPENDENCIA MANSOES	16
1041579	E.E. JOAO DA C. CARVALHO	RUA GUIOMAR BORGES TEIXEIRA	AREA	AREA		BAIRRO INDEPENDENCIA MANSOES	16
1267592	ESCOLA MUNICIPAL DA PAZ.	RUA NAPOLÉS	AREA	AREA		JARDIM FLORENÇA	16
1069059	ESCOLA MUNICIPAL CORA CORALINA	RUA TERM	AREA	AREA		JARDIM FLORENÇA	16
1124473	ESCOLA MUNICIPAL A.R PAGANIN	RUA X. 16	AREA	AREA		RESIDENCIAL SANTA LUZIA	16
1217603	ESCOLA MUNICIPAL PARQUE SAO JORGE	RUA PEDRO GOMES	21	AREA		PARQUE SAO JORGE	16
1585459	PREFEITURA MUNICIPAL APARECIDA GOIÂNIA	RUA L. 21A	APMIB	AREA		PAPILLON PARK	18
1485780	ESCOLA MUN. PROF. WILSONINA DE FATIMA	RUA 55	121	AREA		BAIRRO INDEPENDENCIA MANSOES	18
847832	TURVALMA HOSPITAL LTDA	AV. RIO VERDE	96	13/14		VILA ROSA	21
2055988	PREFEITURA MUNICIPAL APARECIDA GOIÂNIA	RUA CEL. EDUARDO A. BARROS	E	AREA		SETOR EXPANSUL	21
228209	HOSPITAL SAO SILVESTRE	RUA PERU				BAIRRO VERA CRUZ	21
87419	MATERNIDADE MARLENE TEIXEIRA	RUA DAS BANDEIRAS	26	12/3		VILA BRASLIA	21
1126054	HOSPITAL SÃO BERNARDO LTDA	RUA GURUPI	51	9		VILA BRASLIA	21
132186	CLINICA DE HEMODIALISE SAO BERNARDO LTDA	RUA IVAI	50	14		VILA BRASLIA	21
19701	HOSPITAL SAO BERNARDO LTDA	RUA JAGUARAO	25	2		VILA BRASLIA	21
1234452	ORGANIZACAO HOSPITALAR GARAVELO	RUA S. E	45	AREA		SETOR GARAVELO RES. PARK	21
2035962	PREFEITURA MUNICIPAL APARECIDA GOIÂNIA	RUA 36. E	106	APMTC		SETOR GARAVELO RES. PARK	21
1988723	PREFEITURA MUNICIPAL APARECIDA GOIÂNIA	RUA 15 DE MARÇO	03	AREA		PARQUE FLAMBOYANT	21
227091	SEC. MUN SAUDE PRONTO SOCORRO	RUA 11 DE MAIO				SETOR CENTRAL	36
1861022	FRANCISCO RODRIGUES DA SILVA	RUA 11	20	16		JARDIM TIRADENTES I	36
869354	MARENE GONCALVES TEIXEIRA DE SOUZA	RUA 15	6	16		JARDIM TIRADENTES I	36
2159042	VALDENI CLEMENTE PEIXOTO	RUA 13	6	34	SI-2	JARDIM TIRADENTES I	36
888729	POSTO DE SAUDE MADRE GERMANA	RUA MG 4	AREA	AREA		SETOR MADRE GERMANA I	54
783465	PSF	AV. CENTRAL	6	16		JARDIM DAS GASCATAS	54
371145	SECRETARIA MUNICIPAL DE SAUDE	RUA GONCALVES DIAS	34	9/10		JARDIM NOVA ERA	54
1310465	UBS - JARDIM FLORENÇA	RUA VERONA	22	1-2 E 20		JARDIM FLORENÇA	54
1211755	PREFEITURA MUNICIPAL APARECIDA GOIÂNIA	RUA JOSE LEAO	R34			JARDIM RIVIERA	55
250042	CMEI SIMILIANA LEMES	RUA H. 40	143	AREA		CONJUNTO ESTRELA DO SUL	56
1302311	CMEI AMELIA ALVES DE OLIVEIRA	AV. AUGUSTO DE BARROS	AREA	AREA		SETOR EXPANSUL	56

SANEAMENTO DE GOIÁS S/A - GER. DE NEG. SUL - SUP. COM. SUL
CONTROLE DE CONTAS DOS USUÁRIOS ESSENCIAIS

CIDADE DE APARECIDA DE GOIÂNIA		DISTRITO SUL		LOGRADOURO		QUADRA	LOTE	NUMERO	BARRIO	SBCA
CONTA	NOME									
1925221	PREFEITURA MUNICIPAL APARECIDA GOIÂNIA	RUA MANSO PEREIRA	58	1					SETOR SERRA DOURADA III	56
1019313	CASA DE APOIO SÃO LUÍZ	RUA DR. ADAIL V. SANTANA	AREA	AREA					SETOR SERRA DOURADA III	56
228434	CMEL SANTA TEREZINHA	RUA INDEPENDENCIA	AREA 6	AREA					JARDIM MONTE CRISTO	56
70237	CRECHE ...	RUA DA ALORADA	3	AREA					CONJUNTO CRUZEIRO DO SUL	56
1319286	CMEL EULER FERNANDES	RUA DA ALORADA	12	5					CONJUNTO CRUZEIRO DO SUL	56
1897786	PREFEITURA MUNICIPAL APARECIDA GOIÂNIA	RUA COLONIBO BAIOCHI	AREA	AREA					VILA MARIA	56
1863116	PREFEITURA MUNICIPAL APARECIDA GOIÂNIA	RUA 98	12	4					SETOR ANDRADE REIS	56
2050494	PREFEITURA MUNICIPAL APARECIDA GOIÂNIA	RUA DELTA	APMI	AREA					INTERNACIONAL PARK	56
1347141	CMEL KOTARY CLUB	RUA VISCONDE DE MACAE	95	16/17					JARDIM MARIA INES	56
1885732	PREFEITURA MUNICIPAL APARECIDA GOIÂNIA	RUA IPE	AREA	AREA					PARQUE PRIMAVERA	56
1391202	CMEL LUCILIA VIANA	RUA ARAXA	11	6					BARRIO CARDOSO I	56
226937	PREFEITURA MUNICIPAL APARECIDA GOIÂNIA	RUA ANTONIO B. SANDOVAL	AREA	ET Q17/L12	167				SETOR CENTRAL	60
1680888	PREFEITURA MUNICIPAL APARECIDA GOIÂNIA	RUA ANTONIO B. SANDOVAL	AREA	0					SETOR CENTRAL	60
223353	PREFEITURA MUNICIPAL APARECIDA GOIÂNIA	RUA DOM ABEL	30	4					SETOR CENTRAL	60
241777	PRONTO SOCORRO MUNICIPAL	RUA 11 DE MAIO	24	14					SETOR CENTRAL	60
231058	PREFEITURA MUNICIPAL APARECIDA GOIÂNIA	RUA SAO BERNARDO	AREA	ET Q3/L8					SETOR CENTRAL	60
231165	PREFEITURA MUNICIPAL APARECIDA GOIÂNIA	RUA NOSSA SRA. APARECIDA	2	2					VILA SOUZA	60
228410	P.M. BASE COMUNITARIA CID LIVRE	RUA DOM FERNANDO	AREA	AREA				44	CIDADE LIVRE	60
228876	DIRET. GERAL DA POL. CIVIL - SEPP	RUA INDEPENDENCIA	2	2					CIDADE LIVRE	60
231012	CAMINHÃO PPA - SEC DE EDUCACAO	RUA BORGONHA	30	AREA					RESIDENCIAL VILAGE GARAVELO	60
1995298	PREFEITURA MUNICIPAL APARECIDA GOIÂNIA	RUA PARIS	48	APM					RESIDENCIAL VILAGE GARAVELO	60
356835	E. C. T.	RUA DONA DEIZY P. GARAVELO	14	27					RESIDENCIAL VILAGE GARAVELO	60
1352524	PREFEITURA MUNICIPAL APARECIDA GOIÂNIA	RUA GERVASIO PINHEIRO	AREA	AREA					RESIDENCIAL VILAGE GARAVELO	60
1554248	PREFEITURA MUNICIPAL APARECIDA GOIÂNIA	RUA GERVASIO PINHEIRO	APMI	APM1					RESIDENCIAL VILAGE GARAVELO	60
868074	SANEAGO POSTO ATEND. ESTRELA DO SUL	RUA H. 37	131	15 E 16					CONJUNTO ESTRELA DO SUL	60
868704	POSTO ESTRELA DO SUL	RUA H. 37	131	15/16					CONJUNTO ESTRELA DO SUL	60
1281190	PREFEITURA MUNICIPAL APARECIDA GOIÂNIA	AV. V. 1	PRACA	ET Q 122					CONJUNTO ESTRELA DO SUL	60
1028993	PREFEITURA MUNICIPAL APARECIDA GOIÂNIA	RUA H. 38	AREA	AREA					CONJUNTO ESTRELA DO SUL	60
230826	3A AREA ESTRELA DO SUL	RUA V. 3	104	1-A					CONJUNTO ESTRELA DO SUL	60
230699	ESCOLA ESTADUAL ROA ESPERANCA	RUA BRASILEIA	31						PARQUE DAS NACOES	60
230627	POLICIA MILITAR DAS NACOES	RUA DAS NACOES	AREA	AREA					PARQUE DAS NACOES	60
1849362	PREFEITURA MUNICIPAL APARECIDA GOIÂNIA	PRACA A2	AREA	AREA					CIDADE VERA CRUZ II (REGENCE)	60
232228	CAIS COLINA AZUL	RUA DAS GARVOTAS	AREA	CAIS					COLINA AZUL	60
2217890	PREFEITURA DE APARECIDA DE GOIÂNIA	AV. ARGELIA	K1	21	X				BAIRRO INDEPENDENCIA	60
836421	PREFEITURA MUNICIPAL APARECIDA GOIÂNIA	RUA 1	1	4/5					SETOR ARAGUAIA	60
229070	PREFEITURA MUNICIPAL APARECIDA GOIÂNIA	RUA 7	E	12					SETOR ARAGUAIA	60
1489194	POLICIA CIVIL DO ESTADO DE GOIÁS	RUA FURNAS	3	8/9					SETOR ARAGUAIA	60
1273253	FÓRUM DE APARECIDA DE GOIÂNIA	AV. VERSALLES	AREA	AREA					SETOR ARAQUAIA	60
1301895	PREFEITURA MUNICIPAL APARECIDA GOIÂNIA	AV. BRASIL	13	5					BAIRRO VERA CRUZ	60
227327	POLICIA CIVIL DO ESTADO DE GOIÁS	RUA DAS NACOES	10	4	370				BAIRRO VERA CRUZ	60

SAANEAMENTO DE GOIÁS S/A - GER. DE NEG. SUL - SUP. COM. SUL
 CONTROLE DE CONTAS DOS USUÁRIOS ESSENCIAIS

CIDADE DE APARECIDA DE GOIÂNIA				DISTRITO SUL						
CONTA	NOME	LOGRADOURO	QUADRA	LOTE	NUMRO	BAIRRO	SBCA			
232375	CABS II - BEM-ME-QUEER	RUA CAETES	5	19		JARDIM IRACEMA	60			
1749295	CASA DE APOIO SÃO LUÍZ	RUA DR. ADAIL V. SANTANA	ÁREA	ÁREA		SETOR SERRA DOURADA III	60			
229622	BATALHÃO AMBIENTAL	RUA INDEPENDENCIA	3	10		SETOR SERRA DOURADA III	60			
1985315	PREFEITURA MUNICIPAL APARECIDA GOIANIA	RUA 16	ÁREA	ÁREA		SETOR MARISTA SUL	60			
1743137	UPA - UNID. DE PRONTO ATENDIMENTO	RUA CHILE	3	ÁREA		RESIDENCIAL BRASICON	60			
1870101	PREFEITURA MUNICIPAL APARECIDA GOIANIA	RUA CHILE	6	APM 1		RESIDENCIAL BRASICON	60			
351368	ESCOLA MUNICIPAL MENINO JESUS	RUA R. 4	27	ÁREA		PARQUE IBIRAPUERA	60			
1611714	PREFEITURA MUNICIPAL APARECIDA GOIANIA	RUA 13	APM4	ÁREA		JARDIM TIRADENTES I	60			
2268902	POLICIA CIVIL DO ESTADO DE GOIAS	RUA 21	AMP12	12		JARDIM TIRADENTES I	60			
1818935	PREFEITURA MUNICIPAL APARECIDA GOIANIA	RUA J. 72	ÁREA	ÁREA		JARDIM TIRADENTES II	60			
2064711	PREFEITURA MUNICIPAL APARECIDA GOIANIA	AV. LIBERDADE	138A	ÁREA		MANSOES PARAISO	60			
1139045	2º GRPM - POLICIA MILITAR	AV. TROPICAL	25	4		JARDIM BUNTI SERENO	60			
1543030	PREFEITURA MUNICIPAL APARECIDA GOIANIA	RUA BRASIL	13	APM2		JARDIM TROPICAL	60			
1369140	PROJETO COMUNIDADE LEGAL	RUA 95	ÁREA	ÁREA		NOVA CIDADE	60			
1913091	ESCOLA MUNICIPAL NEIVO ROCHA BARBOSA	RUA C. 10	9	16/17		SETOR ANDRADE REIS	60			
7834491	E-JARDIM CASCATAS	AV. CENTRAL	1	9		JARDIM DAS CASCATAS	60			
825686	UBS - RESIDENCIAL ANHEMBI	RUA DELTA	11	1		JARDIM DAS CASCATAS	60			
361278	CRAS INTERNACIONAL PARK	RUA C. 47	ÁREA	APM - 01	S/N	INTERNACIONAL PARK	60			
2153813	PREFEITURA MUNICIPAL APARECIDA GOIANIA	RUA LA ROCHELLY	50	APM6	X	JARDIM BOA ESPERANCA	60			
2230644	PREFEITURA MUNICIPAL APARECIDA GOIANIA	RUA 38	ÁREA	ÁREA		RESIDENCIAL CAMPOS ELISIOS	60			
853974	ESCOLA ESTAD. JOSE BONIFACIO SILVA	AV. MAIOR MANOEL AUG.S.BRANDAO	ÁREA	ÁREA		RESIDENCIAL CAMPOS ELISIOS	60			
1420549	SEDE - SAMU	AV. MAIOR MANOEL AUG.S.BRANDAO	ÁREA	ÁREA		PARQUE VEIGA JARDIM	60			
1936854	PREFEITURA MUNICIPAL APARECIDA GOIANIA	AV. MAIOR MANOEL AUG.S.BRANDAO	APM-5	ÁREA		PARQUE VEIGA JARDIM	60			
2207346	PREFEITURA MUNICIPAL APARECIDA GOIANIA	AV. MAIOR MANOEL AUG.S.BRANDAO	APM 5	0	0	PARQUE VEIGA JARDIM	60			
89759	CENTRO MUNICIPAL DE EDUCACAO PROFIC	RUA PINDORAMA	37A	1/2		VILA BRASILIA	60			
66650	CENTRO DE APOIO AO DOENTE DE A	AV. ANAPOLIS	42A	4		VILA BRASILIA	60			
1749311	POSTO POLICIAL - VILA BRASILIA	AV. ANAPOLIS	ÁREA	ÁREA		VILA BRASILIA	60			
158246	CENTRO DE APOIO AO DOENTES DE AIDS	RUA ITU	80	4		VILA BRASILIA	60			
1574688	PREFEITURA MUNICIPAL APARECIDA GOIANIA	RUA OLAVO DE CASTRO	24	17		VILA BRASILIA	60			
2327273	PREFEITURA MUNICIPAL APARECIDA GOIANIA	RUA JOSE LOBO FILHO	ÁREA	ÁREA	S/N	JARDIM RIVIERA	60			
1892121	PREFEITURA MUNICIPAL APARECIDA GOIANIA	RUA X. 11	F	1		JARDIM RIVIERA	60			
94212	CAIS NOVA ERA	RUA SAO JOAO	2	3/6		AMERICAN PARK	60			
2197936	PREFEITURA MUNICIPAL APARECIDA GOIANIA	RUA 204	28	28/31		JARDIM NOVA ERA	60			
2199799	PREFEITURA MUNICIPAL APARECIDA GOIANIA	RUA 208	37	ÁREA		AEROPORTO SUL	60			
1234421	POLICIA MILITAR	RUA X. 26	68	8		AEROPORTO SUL	60			
109677	POLICIA CIVIL DO ESTADO DE GOIAS	AV. W. 5	88	14		SITIOS SANTA LUZIA	60			
113075	UBS - POSTO SANTA LUZIA	AV. W. 8	13	16		SITIOS SANTA LUZIA	60			
231538	2ª AREA LIMP.URB.COORD.PATRIM-MANUJ	RUA 26	42	1A5		SITIOS SANTA LUZIA	60			
2315013	PREFEITURA MUNICIPAL APARECIDA GOIANIA	RUA AMAADOR BUENO	APM2	APM2	S/N	CONDE DOS ARCOS	60			
						SETOR DOS BANDEIRANTES	60			

SANEAMENTO DE GOIÁS S/A - GER. DE NEG. SUL - SUL - COM. SUL
CONTROLE DE CONTAS DOS USUÁRIOS ESSENCIAIS

CIDADE DE APARECIDA DE GOIÂNIA		DISTRITO SUL		QUADRA		LOTE		NUMERO		BAIRRO		SBCA	
CONTA	NOME	LOGRADOURO	QUADRA	LOTE	NUMERO	BAIRRO	SBCA						
2197471	PREFEITURA MUNICIPAL APARECIDA GOIÂNIA	RUA PARAISO	7	1-8-23/26		JARDIM PARAISO	60						
2222214	PREFEITURA MUNICIPAL APARECIDA GOIÂNIA	AV. R. 1	AREA	AREA	X	LOTEAMENTO PORTO DAS PEDRAS	60						
946648	POLICIA MILITAR DO ESTADO DE GOIÁS	AV. SANTA RITA	11	AREA		JARDIM OLIMPICO	60						
2217979	PREFEITURA MUNICIPAL APARECIDA GOIÂNIA	RUA DESEMBARGADOR FLEURY	50	24	0	LOTEAMENTO REAL GRANDEZA	60						
1724072	PREFEITURA MUNICIPAL APARECIDA GOIÂNIA	RUA GERCINA BORGES TEIXEIRA	50	6		LOTEAMENTO REAL GRANDEZA	60						
2217647	PREFEITURA MUNICIPAL APARECIDA GOIÂNIA	RUA 3	1	1B	X	PARQUE SANTA CECILIA	60						
84316	PREFEITURA MUNICIPAL APARECIDA GOIÂNIA	RUA SEPETIBA	55	10		JARDIM ESMERALDAS	60						
1860872	PREFEITURA MUNICIPAL APARECIDA GOIÂNIA	RUA 22	39	AREA		JARDIM BONANCA	60						
2315226	PREFEITURA MUNICIPAL APARECIDA GOIÂNIA	RUA A. 2	4	APM1	S/N	RESIDENCIAL ANHEMBI	60						
2245849	PREFEITURA MUNICIPAL APARECIDA GOIÂNIA	RUA HEMAITA	6B	3	X	SETOR PONTAL SUL	60						
2222202	PREFEITURA MUNICIPAL APARECIDA GOIÂNIA	RUA RENO	AREA	AREA	X	SETOR PONTAL SUL	60						
2222645	PREFEITURA MUNICIPAL APARECIDA GOIÂNIA	RUA RENO	AREA	AREA	X	SETOR PONTAL SUL	60						
2222232	PREFEITURA MUNICIPAL APARECIDA GOIÂNIA	RUA RODEIO	49	01 A 03	X	SETOR PONTAL SUL	60						
1301326	CMEI COMUNIDADE LEGAL	RUA SAO PAULO	26	2/7		JARDIM FLORENÇA	60						
2027734	CMEI - CENTRO MAÇÔNICO DE EDUC INFANTIL JOÃO PALESTINO	RUA TUCUMAS	AREA	APM12		SETOR RETIRO DOS BOSQUES	60						
1124127	CMEI - CENTRO MAÇÔNICO DE EDUC INFANTIL JOÃO PALESTINO	AV. SANTANA	AREA	APM2		SETOR RETIRO DOS BOSQUES	60						
1782328	CMEI - CENTRO MAÇÔNICO DE EDUC INFANTIL JOÃO PALESTINO	AV. SANTANA	3	APM2		SETOR RETIRO DOS BOSQUES	60						
227205	B.P.M.	RUA DAS NAÇOES	15A	AREA		BAIRRO VERA CRUZ	61						
784620	16ª COMPANHIA DA POLICIA MILITAR	RUA 15	39	25		JARDIM TIRADENTES II	61						
2002162	POLICIA MILITAR DO ESTADO DE GOIÁS	RUA DAS ROSAS	AREA1	AREA		CONJUNTO CRUZEIRO DO SUL	70						

LANÇAMENTO DE CONTAS - GER. DE NEG. LESTE - SUP. COM. LESTE
 (CONTROLE DE CONTAS DOS USUÁRIOS ESSENCIAIS)

CIDADE DE GOIÂNIA		DISTRITO LESTE				SBCA	
Nº CONTA	NOME	LOGRADOURO	QUADRA	LOTE	NUM	BAIRRO	SBCA
001	SECRETARIA MUNICIPAL DE ASSISTENCIA SOCIAL	AV. B	E	13	56	VILA VIANA	15
002	UNIVERSIDADE FEDERAL DE GOIAS	AV. UNIVERSITARIA	86	AREA		SETOR LESTE UNIVERSITARIO	16
003	UCG SOCIEDADE GOIANA DE CULTURA	AV. UNIVERSITARIA	88	AREA		SETOR LESTE UNIVERSITARIO	16
004	UCG SOCIEDADE GOIANA DE CULTURA	PRACA UNIVERSITARIA	87	2		SETOR LESTE UNIVERSITARIO	16
005	ESC. MUN. LAURICIO FRASMUSSEM	RUA L. 3	AREA	AREA		BAIRRO HELIZ	16
006	UNIVERSIDADE FEDERAL DE GOIAS	RUA NACOES UNIDAS	62	4		SETOR LESTE UNIVERSITARIO	16
007	UCG SOCIEDADE GOIANA DE CULTURA	RUA PRIMEIRA AVENIDA	61	AREA		SETOR LESTE UNIVERSITARIO	16
008	CENTRO EDUC. PROF. EMAR FES B. FRANCA	AV. UNIVERSITARIA	AREA	AREA	1750	SETOR LESTE UNIVERSITARIO	16
009	COLEGIO ESTADUAL MURILLO BRAGA	RUA 200	AREA	AREA	743	SETOR LESTE VILA NOVA	16
010	ESCOLA MUN. CEL. GETULIO ARTHAGA	RUA PROF. JOAO HIGONCALVES(212)	66	18/19	37	SETOR LESTE VILA NOVA	16
011	CENTRO DE CAPACITACAO E EDUCACAO	RUA 217	AREA	AREA		SETOR LESTE UNIVERSITARIO	16
012	CENTRO DE PESQ. E EST. GRANDA DA ART.	RUA 227 A	67B	1	60	SETOR LESTE UNIVERSITARIO	16
013	ESCOLA GRANDASO	RUA 231	708	16/17	16/19	VILA MONTICELLI	16
014	ESF. FEGOVADM. E GENASIO III	RUA 231	71	AREA	1420	SETOR LESTE VILA NOVA	16
015	UCG SOCIEDADE GOIANA DE CULTURA	RUA 232	52	9 A, 14	128	SETOR LESTE UNIVERSITARIO	16
016	ESCOLA DE 1 GRAU J. AIME C. RILAO	AV. A	708	30 A 33		VILA MONTICELLI	16
017	UNIVERSIDADE FEDERAL DE GOIAS	RUA 235	62	2		SETOR LESTE UNIVERSITARIO	16
018	POLICIA MILITAR DO ESTADO DE GOIAS	RUA 217 A	AREA	AREA		SETOR LESTE UNIVERSITARIO	16
019	CEAD/CENTRO DE APOIO DO DEFICIENTE	RUA NONA AVENIDA	71	AREA		SETOR LESTE VILA NOVA	16
020	GRUPO ESC. INSTITUTO DE EDUCACAO	RUA NONA AVENIDA	71	AREA	474	SETOR LESTE VILA NOVA	16
021	COLEGIO LIONS CLUB DE GO. SUL	RUA CONEGO EVARISTO C. CAMPOS	36	8/9		SETOR CRIMEIA OESTE	16
022	ASSOCIACAO PESTALOZZI DE GOIANIA	AV. A	O	143	561	SETOR LESTE VILA NOVA	16
023	ESCOLA EST. 1º GRAU CRIMEIA OESTE	PRACA AMERICANO DO BRASIL	AREA	AREA		SETOR CRIMEIA OESTE	16
024	UNIVERSIDADE FEDERAL DE GOIAS	RUA CAMPUS II	AREA	AREA		CAMPUS II / SAMAMBALA	16
025	ASSOCIACAO PESTALOZZI DE GOIANIA	RUA 201	C	3253	179	SETOR LESTE VILA NOVA	16
026	ASSOCIACAO PESTALOZZI DE GOIANIA	RUA 201	C	3253	159	SETOR LESTE VILA NOVA	16
027	COLEGIO ESTADUAL SANTA BERNADETE	RUA 231	708	107/102	10	VILA MONTICELLI	16
028	COLEGIO ESTADUAL VALDEMAR MUNDIM	RUA R-40	40	AREA		CONJUNTO ITATAIA	16
029	CMEI VIVER A INFANCIA	RUA QUINTA AVENIDA	71	AREA		SETOR LESTE VILA NOVA	16
030	E.M.T.I. FRANCISCO R DE CARVALHO	RUA BENJAMIM L. VIEIRA	13	AREA		SETOR CRIMEIA OESTE	16
031	CELPRODIGIO E CSA-T FERIL	RUA R-9	3	AREA		CONJUNTO HEATAIA	16
032	ESCOLA ESTADUAL CHICO MENDES	RUA PERIMETRAL SEIS	AREA	AREA		CONJUNTO RIVIERA	16
033	EMATER / GO-GOIANIA - CAMPUS	RUA CAMPUS II	AREA	AREA		CAMPUS II / SAMAMBALA	16
034	UNIVERSIDADE FEDERAL DE GOIAS	RUA CAMPUS II	AREA	AREA		CAMPUS II / SAMAMBALA	16
035	COLEGIO ESTADUAL SANTA BERNADETE	RUA 231	708	104/112	10	VILA MONTICELLI	16
036	COLEGIO EST. PROF. OLGA MANSUR	RUA 243	709	AREA	14	VILA MONTICELLI	16
037	ESCOLA ESTADUAL DE 1 GRAU DON. ABEL	RUA 260	83	AREA	510	SETOR LESTE UNIVERSITARIO	16
038	INSTITUTO DE PATOLOGIA TROPICAL	RUA 235	62	AREA		SETOR LESTE UNIVERSITARIO	16
039	SECRETARIA EST. EDUC. CULTURA	RUA QUINTA AVENIDA	71	AREA		SETOR LESTE VILA NOVA	16
040	SENAC - SERVICO NAC. DO COMERCIO	AV. INDEPENDENCIA	942	26A32		SETOR LESTE VILA NOVA	16
041	ESCOLA GRANDASO	RUA 231	708	17/16		VILA MONTICELLI	16
042	ESCOLA ESTADUAL IRMA GABRIELA	RUA PERIMETRAL SEIS	AREA	AREA		CONJUNTO RIVIERA	16

SANEAMENTO DE GOIÁS S/A - GER. DE NEG. LESTE - SUR. COM. LESTE
 CONTROLE DE CONTAS DOS USUÁRIOS ESSENCIAIS

CIDADE DE GOIÂNIA			DISTRITO LESTE				
Nº CONTA	NOME	LOGRADOURO	QUADRA	LOTE	NUM.	BARRIO	SEÇA
043	ISAÍAS FERREIRA COELHO	AL. RIO VERMELHO	18	7		CONJUNTO ARUANÁ I	16
044	74264 ESCOLA MUN. ALICE COUTINHO (119)	RUA 16	30	ÁREA		VILA MORAES	16
045	76532 CMEL - VILA MONTICELLI	RUA SEBASTIÃO F. GUARADO	CPJ	CPJ		SETOR CRIMEIA-LESTE	16
046	81290 ESCOLA MUNICIPAL HOMERUSUS	PRACA WASHINGTON	171	9 A 13	399	JARDIM NOVO MUNDO	16
047	81781 ESCOLA ESTADUAL JOAQUIM F. CAMARGO	RUA SANTIAGO	ÁREA	ÁREA		JARDIM NOVO MUNDO	16
048	81807 COLÉGIO ESTADUAL SETOR FALEMTO	RUA CRISTÓVÃO COLOMBO	156	ÁREA		JARDIM NOVO MUNDO	16
049	82937 ESCOLA MEJ. LIONS CLUBE GOITO (015)	RUA COLÔMBIA	14	21/22		VILA MARIA LUÍZA	16
050	83873 ESCOLA MUN. PAULO T. DE MENDONÇA (101)	RUA TRES MARIAS	36	1		SETOR NEGRAO DE LIMA	16
051	85923 ESCOLA MUN. MONICA DE G. CARNIRO	RUA CRISTÓVÃO COLOMBO	ÁREA	ÁREA		JARDIM NOVO MUNDO	16
052	85929 ESCOLA ESTADUAL ID. NOVO MUNDO	RUA CRISTÓVÃO COLOMBO	ÁREA	ÁREA		JARDIM NOVO MUNDO	16
053	86539 FACULDADE DE ODONTOLOGIA	RUA PRIMEIRA AVENIDA	62	ÁREA		SETOR LESTE UNIVERSITARIO	16
054	89047 UNIVERSIDADE FEDERAL DE GOIAS	PRACA UNIVERSITARIA	87	ÁREA		SETOR LESTE UNIVERSITARIO	16
055	91147 PARQUEIA DIVINO ESPÍRITO SANTO	RUA URUGUAIANA	34	ÁREA	265	JARDIM NOVO MUNDO	16
056	92343 MARIA LUCIA DE LACERDA	AV. B	23	9717		SETOR MORAES	16
057	100571 ESCOLA MUN. BARBARA S. DE MORAIS (027)	RUA URUGUAIANA	ÁREA	ÁREA		JARDIM NOVO MUNDO	16
058	105039 ESCOLA MUN. JOAO CLAR OLIVEIRA (074)	RUA 3	ÁREA	ÁREA		BARRIO AGUA BRANCA	16
059	108139 SEC. MUNICIPAL ASSISTENCIA SOCIAL	RUA DO OURO	CHAC.	CHAC. 329	329	JARDIM NOVO MUNDO	16
060	111668 ESC. MUN. BENEDITO S. DE CASTRO	RUA PROF. GABRIELA NEVES	17	ÁREA		CONJUNTO CAICARA	16
061	117986 COLEGIO E ARCO DE OLIVEIRA ANDRADE	RUA CARLOS	ÁREA	ÁREA		SETOR URÍAS MAGALHÃES	16
062	118241 E. MARIA HELENA BATISTA BRITAS	RUA PARA	ÁREA	ESCOLA		SETOR URÍAS MAGALHÃES	16
063	120071 ESCOLA MUNIC. MARIA GENOVEVA (089)	RUA PECUARIA	26	ÁREA		SETOR SANTA GENOVEVA	16
064	122053 ESCOLA MUNIC. AGRIPINA T. MAGALHÃES	RUA SERRA DOURADA	4	2		JARDIM DIAMANTINA	16
065	129198 COLÉGIO ESTADUAL JARDIM GUANABARA	RUA MINAS GERAIS	76	24		JARDIM GUANABARA	16
066	129747 SECRETARIA MUNICIPAL DE ASSISTENCIA SOCIAL	RUA COMETA	48	13		JARDIM GUANABARA	16
067	130068 ESCOLA ESTADUAL VILA MORAES	RUA 13	25	1		VILA MORAES	16
068	131226 UNIVERSIDADE FEDERAL DE GOIAS	RUA 227	68	ÁREA		SETOR LESTE UNIVERSITARIO	16
069	140081 ASSOCIAÇÃO DOS SURDOS DE GOIÂNIA	RUA 801	803	ÁREA		VILA OSWALDO ROSA	16
070	142307 ESCOLA MUN. PÉDRO C. DE MEDEIROS (093)	RUA CARAVELAS	ÁREA	ÁREA		JARDIM GUANABARA	16
071	144019 U.C. SOCIEDADE DE GOIÂNIA DE CULTURA	AV. UNIVERSITARIA	61	ÁREA	1440	SETOR LESTE UNIVERSITARIO	16
072	145926 MUNICIPAL BRUCE F. CO. CORDEIRO	RUA R34	ÁREA	ÁREA		CONJUNTO ITAÍÁIA	16
073	153165 ESCOLA MUN. PROF. LOURENÇO F. CAMPOS	RUA GB. 11	ÁREA	ÁREA		JARDIM GUANABARA II	16
074	155832 ESCOLA ESTADUAL J. DAS AROEIRAS	RUA JBA. 11	18	ÁREA		JARDIM DAS AROEIRAS	16
075	156222 ESCOLA MUN. MARIA C. FIGUEIREDO (089)	RUA 2	K	12/13/14		VILA PEDROSO	16
076	156377 ESCOLA MEN. MADRE FRANCISCA (084)	RUA CENTRAL	X	R/10		VILA PEDROSO	16
077	157073 ESCOLA ESTADUAL DOM FERNANDO I	RUA FRANCISCO ADÃO	10	ÁREA		JARDIM DOM FERNANDO	16
078	157639 ESCOLA ESTADUAL DOM FERNANDO II	RUA 318	30	ÁREA		JARDIM DOM FERNANDO	16
079	157715 CRECHES	RUA 212	32	46		JARDIM DOM FERNANDO	16
080	158101 EM. PROF. JOSE DICIO FILHO	RUA MARIA J. NEVES	25	ÁREA	100	BARRIO SANTO HILARIO I	16
081	158845 ESCOLA MUN. VICENTE R. DO PRADO (139)	RUA VIEIRA DA CUNHA	18	FR. 11		PARQUE DAS AMENDEIROS	16
082	159766 ESCOLA ESTADUAL MIRIAN B. FERREIRA	RUA JL. 4	9	8A		JARDIM LAJEADO	16
083	159924 E. M. T. - PROF. SILENE DE ANDRADE	RUA T. 2	ÁREA	ÁREA		CONJUNTO ARUANÁ I	16
084	160155 ESC. MUN. VIRGINIA G. PEREIRA	AV. HILARIO S. DE FIGUEIREDO	4	ÁREA		BARRIO SANTO HILARIO II	16

SANEAMENTO DE GOIÁS S/A - GER. DE NEG. LESTE - SUP. COM. LESTE
CONTROLE DE CONTAS DOS USUÁRIOS ESSENCIAIS

CIDADE DE GOIÂNIA		DISTRITO LESTE		LOGRADOURO		QUADRA	LOTE	NUM	BARRIO	SBCA
085	160254	ESCOLA MUN. PEDRO C. DE OLIVEIRA (102)	RUA ELICIDES DA CUNHA	Y3	6 A.9				VILA CONCORDIA	16
086	161324	SECRETARIA MUNICIPAL DE ASSISTENCIA SOCIAL	RUA AP 4	10	AREA				CONJUNTO AREANA-III	16
087	161333	COLEGIO ESTADUAL VALEDEMAR MUNDIM	RUA R-40	40	AREA				CONJUNTO ITATIATA	16
088	163976	EM PROF. MARIA LUIZ CARNEIRO A. DIAS	RUA OB. 34	58	AREA				JARDIM GUANABARA III	16
089	165341	CMPI - JARDIM GUANABARA I	RUA JOZ DE FORA	AREA	AREA				JARDIM GUANABARA	16
090	165862	ESCOLA MUN. ARY RIBEIRO FILHO	RUA AP 3	16	AREA				CONJUNTO ARUANA III	16
091	170193	ESCOLA MUNICIPAL JOAO BRAZ	RUA SALVADOR	28	AREA				JARDIM SAO JUDAS TADEU	16
092	171978	ESCOLA MADRE LIMA	RUA BRASL	47	AREA				SETOR SANTA GENOVEVA	16
093	356147	COL. ESTAD. PROF. VANDY DE C. CARNEIRO	RUA DRUGBAI	AREA	FTE QD. 13				VILA MARIA LUIZA	16
094	364239	UCG/SOCIEDADE GOIANA DE CULTURA	RUA POETA JOAQUIM BONFACIO	23	9				JARDIM DOM FERNANDO	16
095	375637	ESC. EST. JUVENAL JOSE PEDROSO	RUA 7	AREA	AREA				VILA PEDROSO	16
096	863752	ESCOLA MUN. SEN. DARCI RIBEIRO	RUA SR. 38	51	AREA				SETOR RECANTO DAS M. GERAIS	16
097	971206	ESCOLA MUN. MARIA ODETE A. DE BRITO	RUA GB. 41	76	AREA				JARDIM GUANABARA III	16
098	1016165	UCG/SOCIEDADE GOIANA DE CULTURA	RUA 226	71	AREA			783	SETOR LESTE UNIVERSITARIO	16
099	1063234	UCG/SOCIEDADE GOIANA DE CULTURA	RUA IRMA MATILDE	11	AREA				JARDIM DOM FERNANDO	16
100	1072847	C. E. JORNALISTA LUIZ GONZAGA CONTART	RUA GB 4	AREA	AREA				JARDIM GUANABARA II	16
101	1107929	UNIVERSIDADE FEDERAL DE GOIAS	RUA 235	68	AREA				SETOR LESTE UNIVERSITARIO	16
102	1113463	C. E. PRESIDENTE DUTRA	RUA DECIMA PRIMEIRA AVENIDA	A	15				SETOR LESTE UNIVERSITARIO	16
103	1154565	ESCOLA MUNICIPAL SANTO ANTONIO	RUA ASA 8	AREA	AREA				SETOR ASA BRANCA	16
104	1164625	ESCOLA MUNICIPAL PROF. ARISTOCLEDES	RUA PARAISO	34A	AREA				JARDIM POMPEIA	16
105	1189216	UCG/SOCIEDADE GOIANA DE CULTURA	RUA 235	61	AREA			40	SETOR LESTE UNIVERSITARIO	16
106	1191399	E.M. PROF. DALISIA E MARTINS DOLES	RUA NG. 3	22	AREA				SETOR GOIANIA II	16
107	1308789	ESC. MUN. WILMAR DA SILVA GUIMARAES	RUA J. 3	13	AREA				CONJUNTO ARUANA I	16
108	1481238	SECRETARIA MUNICIPAL DE EDUCACAO	RUA GR. 20	AREA	AREA				LOTAMENTO GRANDE RETIRO	16
109	1485184	ESCOLA ESTADUAL RUI RODRIGUES	RUA 1	3	AREA				RESIDENCIAL SANTA MARTA	16
110	1523835	SECRETARIA MUNICIPAL DE EDUCACAO	RUA MISSISSIPI	137	19/23 AREA				JARDIM NOVO MUNDO	16
111	1571340	SECRETARIA DE ESTADO DA SAUDE-HDS	AV. ADJAR RODRIGUES DE MORAIS	AREA	AREA				RESIDENCIAL SANTA MARTA	16
112	1571796	COLEGIO ESTADUAL SANTA MARTA	RUA 2	AREA	AREA				RESIDENCIAL SANTA MARTA	16
113	1579424	SECRETARIA MUNICIPAL DE EDUCACAO	RUA MARIA ABADIA VIEIRA	AREA	AREA				RESID. VALE DOS SONHOS	16
114	1723747	ESCOLA MUNICIPAL ORLANDO DE MORAIS	RUA OM. 21	APM6	APM				RESIDENCIAL ORLANDO MORAIS	16
115	1780858	CENTRO EDUC. PROF. EM ARTES-B. FRANCA	RUA 289	AREA	AREA			1750	SETOR LESTE UNIVERSITARIO	16
116	1930765	POLICIA MILITAR DO ESTADO DE GOIAS	RUA 332	AREA	AREA				SETOR LESTE UNIVERSITARIO	16
117	1959096	SECRETARIA MUNICIPAL DE EDUCACAO	RUA VS. 8	APM-1					RESID. VALE DOS SONHOS II	16
118	2041798	UCG/SOCIEDADE GOIANA DE CULTURA	RUA 227	66	14/16				SETOR LESTE UNIVERSITARIO	16
119	17985	UCG/SOCIEDADE GOIANA DE CULTURA	RUA 229	36	11			246	SETOR LESTE UNIVERSITARIO	17
120	54346	CONVENTO SAO FRANCISCO	RUA NONA AVENIDA	AREA	1			111	SETOR LESTE UNIVERSITARIO	17
121	64237	MOVIMENTO JOVENS LIVRES	RUA PERIMETRAL DOIS	CHAC.	CHACARA 2				CONJUNTO RIVIERA	17
122	77291	CONGREGACAO DO SANTISSIMO REDENTOR DE GOIAS	RUA 240	III	35/7/26/			314	VILA MONTICELLI	17
123	124750	MINISTERIO PAO E VIDA	RUA LONDRINA	CHAC.	CHAC 321				JARDIM NOVO MUNDO	17
124	137142	CONGREGACAO DE S. PEDRO	RUA MINEIROS	62	6/7/8				JARDIM GUANABARA	17
125	933126	SECRETARIA MUNICIPAL DE EDUCACAO	RUA GOIAS	CHAC.	CHACARA				JARDIM CONQUISTA	17
126	1068744	CONGREGACAO DO SANTISSIMO REDENTOR DE GOIAS	RUA 231	III	35/7/26/				VILA MONTICELLI	17

SANEAMENTO DE GOIÁS S/A - GER. DE NEG. LESTE - SUP. COM. LESTE
CONTROLE DE CONTAS DOS USUÁRIOS ESSENCIAIS

CIDADE DE GOIÂNIA		DISTRITO LESTE				BAIRRO		SBCA	
Nº CONTA	NOME	LOGRADOURO	QUADRA	LOTIE	NUM. C.S.	QUADRA	LOTIE	NUM. C.S.	SBCA
211	UABSF SANTO HILÁRIO	RUA JOSCELINO F. RIBEIRO	14	9		BAIRRO SANTO HILÁRIO I			60
212	EM CASTELO BRANCO	RUA GB 48	FT-78			JARDIM GUANABARA II			60
213	SECRETARIA MUNICIPAL DE SAÚDE	RUA SEXTA AVENIDA	AREA	AREA		SETOR LESTE VILA NOVA			60
214	UABSE CRIMÉIA OESTE	AV. GOIÁS NORTE	AREA	AREA		SETOR CRIMÉIA OESTE			60
215	CENTRO DE AMPARO SOCIAL AO MENOR COM CANCER-LAR CAMINHO DA LUZ	AV. LAURICIO PEDRO RASMUSSEN	937	17/18	681	VILA COLEMAR NATAL E SIENA			60
216	METROBUS TRANSPORTE COLETIVO S.A.	AV. ANHANGUERA	FTE	QD 24	17	VILA MORAIS			60
217	METROBUS PLATAFORMA V BANDAERANTE	AV. ANHANGUERA	AREA	AREA	16	SETOR LESTE UNIVERSITARIO			60
218	METROBUS PLATAFORMA BOTAFOGO	AV. ANHANGUERA	FTE	FTE Q. 53	14	SETOR LESTE UNIVERSITARIO			60
219	METROBUS PLATAFORMA UNIVERSITARIO	AV. ANHANGUERA	FTE	FTE QD 67E	15	SETOR LESTE UNIVERSITARIO			60
220	METROBUS TRANSPORTE COLETIVO S.A.	AV. ANHANGUERA		FTE QD 159	18	JARDIM NOVO MUNDO			60
221	METROBUS TRANSPORTE COLETIVO S.A.	AV. ANHANGUERA		FTE QD 228	19	JARDIM NOVO MUNDO			60
222	SECRETARIA DE ESTADO DA SAÚDE-HDS	RUA 3	AREA	AREA		RESIDENCIAL SANTA MARTA			60
223	SECRETARIA DE ESTADO DA SAÚDE-HDS	AV. ADJAR RODRIGUES DE MORAIS	AREA	AREA		RESIDENCIAL SANTA MARTA			60
224	SECRETARIA DE ESTADO DA SAÚDE-HDS	AV. ADJAR RODRIGUES DE MORAIS	AREA	AREA		RESIDENCIAL SANTA MARTA			60
225	SECRETARIA DE ESTADO DA SAÚDE-HDS	RUA 8	AREA	AREA		RESIDENCIAL SANTA MARTA			60
226	SECRETARIA MUNICIPAL DE SAÚDE	RUA MARIA DE JESUS	57	12		RESID. VALE DOS SONHOS			60
227	SECRETARIA DE ESTADO DA SAÚDE-HDS	AV. ADJAR RODRIGUES DE MORAIS	AREA	AREA		RESIDENCIAL SANTA MARTA			60
228	SECRETARIA MUNICIPAL DE EDUCACAO	RUA SR. 38	APM	AREA	18	SETOR RECANTO DAS M. GERAIS			60
229	ASSOCIACAO DEFICIENTES FISICOS - ESTADO DE GOIAS	AV. INDEPENDENCIA	C	67	3026	SETOR LESTE VILA NOVA			60
230	ASSOCIACAO DOS SURDOS DE GOIANIA	RUA 801	803	AREA		VILA OSWALDO ROSA			60
231	ASSOC. GO. INTEGRAEAB - AGIR	AV. VEREADOR JOSE MONTEIRO	AREA	AREA		SETOR NEGRAC DE LIMA			60
232	CECHE SAGRADO CORACAO DE JESUS	RUA PERIMETRAL SEIS	AREA	AREA		CONJUNTO RIVIERA			60
233	GRUPO DE PACIENTES ARTRITICOS DE GOIAS	RUA 218	43	AREA	946	SETOR LESTE UNIVERSITARIO			60
234	SOCIEDADE PESTALOZZI DE GOIANIA	AV. A	Q	1 A 3	561	SETOR LESTE VILA NOVA			60
235	CENTRO DE RECUPERACAO VIDA NOVA	AL. DAS CHACARAS	153	54	165	JARDIM GUANABARA			60
236	ASSOCIACAO SERVOIS DE DEUS	RUA BR. 153			S/N	SETOR ASA BRANCA			60
237	SECRETARIA MUNICIPAL DE SAÚDE	RUA SIENNA	AMP01	AREA	00	JARDIM MARIA HELENA			60
238	SECRETARIA MUNICIPAL DE ASSISTENCIA SOCIAL	RUA GB. 19	AREA	APM-C3	19	JARDIM GUANABARA II			60
239	BASE ADM DA BDA DE OPER. ESPECIAIS	AV. MILITAR	AREA	AREA		JARDIM GUANABARA			61
240	REGIMENTO DE POLICIA MONTADA/PM-GO	RUA SANTOS DUMONT	AREA	AREA		SETOR NEGRAC DE LIMA			61
241	REGIMENTO DE POLICIA MILITAR/PM-GO	RUA SANTOS DUMONT	AREA	AREA		SETOR NEGRAC DE LIMA			61
242	BASE ADM DE OPERACOES ESPECIAIS	AV. A	D	1 A 10	300	SETOR SANTA GENOVEVA			61
243	BATALHAO DE TRANSITO	RUA CONTORNO	78	2033		SETOR SANTA GENOVEVA			61
244	POLICIA MILITAR DO ESTADO DE GOIAS	RUA 252	AREA	AREA		SETOR LESTE UNIVERSITARIO			61
245	CORPO DE BOMBEIROS MILITAR	AV. PEDRO PAULO DE SOUSA	HCA	AREA		SETOR GOIANIA II			61
246	MINISTERIO DO EXERCITO	AV. MILITAR	AREA	AREA		JARDIM GUANABARA			61
247	POLICIA MILITAR DO ESTADO DE GOIAS	AV. AUTODROMO AYLTON SIENNA	AREA	AREA		RESIDENCIAL PORTAL DO SOL			61
248	METROBUS TRANSPORTE COLETIVO S.A.	AV. ANHANGUERA	FTH4	PRACA		SETOR LESTE UNIVERSITARIO			63
249	METROBUS TRANSPORTE COLETIVO S.A.	RUA BUENOS AIRES	AREA	FT-Q 230		JARDIM NOVO MUNDO			63
250	EMPRESA BRASILEIRA DE INFRAESTRUTURA AEROPORTUARIA - INFRAERO	AL. I	FT102	FT. 35		SETOR SANTA GENOVEVA			63
251	BASE ADM DA BDA DE OPER. ESPECIAIS	RUA GUATAPARA	AREA	AREA		JARDIM GUANABARA			70

SANEAMENTO DE GOIÁS S/A - GER. DE NEG. OESTE - SUP. COM. ORSTE.
CONTROLE DE CONTAS DOS USUÁRIOS ESSENCIAIS

CIDADE DE GOIÂNIA			DISTRITO OESTE		SECTOR		ENDERECO	
Nº	CONTA	SCD	CATEGORIA/SUBCATEGORIA	RAZÃO SOCIAL	SETOR	RAZÃO SOCIAL	ENDERECO	
001	168732-8	56	PÚBLICA - CRECHE/BERÇÁRIO	MINIST. FLANTROPICO TERRA FERTIL	BAIRRO ANHANGUERA	RUA MACHADO DE ASSIS FTE QD 8		
045	146805-0	21	HOSPITAIS	UBABE SANTA RITA	CONJUNTO PARQUE SANTA RITA	RUA SR. 1 QD 2 LT AREA CAIS		
046	131838-3	55	ASILOS E ORFANATOS	ASS. DE APOIO A DOENTES E CALENTEIS E ESCOLA MUN. VEREADOR CARLOS BURICO	CONJUNTO PARQUE SANTA RITA	RUA SR. 14 QD 5A LT 20 COND. VO LUIZA		
047	1307816-0	16	PÚBLICA - ESCOLA / EXTERNATO	ESCOLA MUN. VEREADOR CARLOS BURICO	CONJUNTO PARQUE SANTA RITA	RUA BACURI AREA FT QD 28 LT 25A		
048	2303723-7	59	ESTÁDIOS / GINÁSIOS ESPORTIVOS	ESCOLA MUN. VEREADOR CARLOS BURICO	CONJUNTO PARQUE SANTA RITA	RUA BACURI AREA FT QD 29 VIEIRA		
049	164953-1	16	PÚBLICA - ESCOLA / EXTERNATO	ESCOLA MUN. RESIDENCIAL MONTE CARLO	CONJUNTO RESID. MONTE CARLO	RUA MC. 2 LT. AREA-10, Nº SR. 21		
050	23873-5	54	PÚBLICA - AMBULATORIO/POSTO DE SAUDE	SECRETARIA MUN. DE ASSIST. SOCIAL	CONJUNTO VERA CRUZ	RUA EUNICE WEAVER QD AREA LT AREA-SEMAS		
051	1311797-1	56	PÚBLICA - CRECHE/BERÇÁRIO	CMEI - CRIANÇA FELIZ	CONJUNTO VERA CRUZ	RUA VC. 3 QD. 1		
052	77408-1	16	PÚBLICA - ESCOLA / EXTERNATO	ESCOLA ESTADUAL SOLOM AMARAL	CONJUNTO VERA CRUZ	AV. ARGENTINA MONTEIRO QD AREA LT AREA		
053	94150-6	56	PÚBLICA - CRECHE/BERÇÁRIO	CMEI/CONJ. VERA CRUZ II	CONJUNTO VERA CRUZ	RUA ARY BARROSO QD AREA LT AREA		
054	23872-7	54	PÚBLICA - AMBULATORIO/POSTO DE SAUDE	LABST VERA CRUZ II	CONJUNTO VERA CRUZ	RUA LEOPOLDO DE BULHOES QD AREA LT AREA-1		
055	60565-9	16	PÚBLICA - ESCOLA / EXTERNATO	ESCOLA EST. SENADOR TEOTONIO VIEIRA	CONJUNTO VERA CRUZ	RUA SENADOR CANEDO QD AREA LT AREA		
056	1307625-6	16	PÚBLICA - ESCOLA / EXTERNATO	SEC. MUN. DE EDUCACAO / ESCOLAS	CONJUNTO VERA CRUZ	AV. ARGENTINA MONTEIRO LT AREA		
057	162956-9	56	PÚBLICA - CRECHE/BERÇÁRIO	CMEI/CONJ. VERA CRUZ VI	CONJUNTO VERA CRUZ	RUA VC. 46 QD. 102 LT. AREA		
058	1307644-2	16	PÚBLICA - ESCOLA / EXTERNATO	ESCOLA MUN. LAURINDO SOBREIRA DO AM. CEI MARIA DE NAZARÉ	CONJUNTO VERA CRUZ	RUA YALDIR AZEVEDO FT. QD. 172		
059	141089-0	56	PÚBLICA - CRECHE/BERÇÁRIO	COLEGIO EST. DOMINGOS BATISTA ABREU	CONJUNTO VERA CRUZ	RUA VC. 75 AREA FT. QD. 150		
060	55222-4	16	PÚBLICA - ESCOLA / EXTERNATO	SEC. DE EDUCACAO CULTURA E ESPORTE	CONJUNTO VERA CRUZ	RUA VC. 6 AREA FTE QD. 8 LT. 9		
061	55293-2	16	PÚBLICA - ESCOLA / EXTERNATO	ESCOLA NIO LUCIO NACIFF	CONJUNTO VERA CRUZ	RUA VC. 3 ESCOLA FTE. QD. 04 LT. 5		
062	77710-2	16	PÚBLICA - ESCOLA / EXTERNATO	ESCOLA EST. EDMUNDO ROCHA VC. II	CONJUNTO VERA CRUZ	RUA PADRE FLIZER QD. C-19 LT. 517/9		
063	70231-1	16	PÚBLICA - ESCOLA / EXTERNATO	ESCOLA MUNICIPAL JARDIM ATLANTICO	CONJUNTO VERA CRUZ	RUA LEOPOLDO DE BULHOES AREA		
064	80492-4	16	PÚBLICA - ESCOLA / EXTERNATO	JABSE CARAVELAS	JARDIM ATLANTICO	RUA SAGUAREMA QD. 26 LT. AREA		
065	992811-0	54	PÚBLICA - AMBULATORIO/POSTO DE SAUDE	ASCEP-ASS. SERV. CRIANÇA EXCEPCIONAL	JARDIM CARAVELAS	RUA JOA. 12 QD. 16 LT. 2		
066	73918-9	17	PÚBLICA - ESCOLA / INTERNATO	CENTRO DE INT. PROVISORIA - CIP	JARDIM EUROPA	RUA PICCINI QD. 61 LT. 1A. 18.		
067	1566520-8	7	PÚBLICA - ALOJAMENTO PROVISÓRIO	ESCOLA - MUN. ENG. ANTONIO F. SILVA (045)	JARDIM EUROPA	RUA LEONARDO DA VINCI QD - 52/53 LT - AREA		
068	132930-8	16	PÚBLICA - ESCOLA / EXTERNATO	INSTITUTO SOCRATES GUANES	JARDIM EUROPA	RUA HOLANDA QD. 99 LT. AREA		
069	54173-7	21	HOSPITAIS	CENTRO SOCIAL MENINO JESUS DE PRAGA	JARDIM EUROPA	AV. VENEZA QD. 62 LT. 1A. 10		
070	137117-7	36	PÚBLICA - ESCOLA / EXTERNATO	ESCOLA ESTADUAL JARDIM EUROPA	JARDIM EUROPA	RUA SUICA QD. 112 LT. 13 CRECHE		
071	151299-4	16	PÚBLICA - ESCOLA / EXTERNATO	CEI RABONE - TERRA FERTIL	JARDIM EUROPA	RUA PIZA QD AREA LT AREA FTE QD. 11 LT. 14		
072	127204-7	56	PÚBLICA - CRECHE/BERÇÁRIO	CMEI - PARQUE ANHANGUERA	JARDIM EUROPA	RUA CAPRI QD. 25 LT. 13/14/17 V. CT. 13703-0		
073	122287-9	36	PÚBLICA - CRECHE/BERÇÁRIO	ESCOLA MUNICIPAL LUZIA DE SOLIZA	JARDIM EUROPA	RUA NAYARRA QD 182 AREA		
074	134522-3	16	PÚBLICA - ESCOLA / EXTERNATO	COLEGIO EST. BENEDITO LUCIMAR	JARDIM EUROPA	RUA W. 10 AREA FT. QD. 37		
075	1285025-0	16	PÚBLICA - ESCOLA / EXTERNATO	CARS ESPERANÇA	JARDIM EUROPA	RUA DONA NINFA SILVA DE ABREU QD. AREA LT AREA FTE. QD. 11 LT. 14		
076	1075978-8	36	PÚBLICA - CONSULTÓRIO / CLÍNICA	COLLEGIO ESTADUAL ALBERT SAHIN	JARDIM PETROPOLIS	RUA SERRA DOS ORGAOS QD. 48 LT. 33/34/5		
077	108229-9	16	PÚBLICA - ESCOLA / EXTERNATO	CRECHE ESPERANÇA	JARDIM PETROPOLIS	RUA AL. CORCOVADO QD. 7 LT. AREA		
078	107893-3	56	PÚBLICA - CRECHE/BERÇÁRIO	CRECHE ESPERANÇA	JARDIM PETROPOLIS	RUA SAO TIAGO QD. 28 LT. 7/8		
079	1001017-3	16	PÚBLICA - ESCOLA / EXTERNATO	E. E. PROF. SEBASTIAO FRANCO	JARDIM PRESIDENTE	RUA CLEVELAND QD. 38 LT. 8		
080	851100-4	16	PÚBLICA - ESCOLA / EXTERNATO	COLLEGIO ESTADUAL DO JARDIM VILA BOA	JARDIM VILA BOA	RUA PAOLA NEY QD. AREA. FTE. QD. 59		
081	11857-2	16	PÚBLICA - ESCOLA / EXTERNATO	ESCOLA MUN. DEP. JAMEL CECILIO (036)	JARDIM VILA BOA	RUA DOM PEDRO I QD. AREA LT AREA. FRENTE QD. 58		
082	1345320-3	54	PÚBLICA - AMBULATORIO/POSTO DE SAUDE	CENTRO DE SAUDE VILA BOA	JARDIM VILA BOA	RUA ALMIRANTE BARROSO QD. AREA LT. 17 FTE. QD. 38		
083	742631-1	56	PÚBLICA - CRECHE/BERÇÁRIO	C. MEI-MATHEUS BARCELOS BARBETOS	JARDIM VILA BOA	RUA BARAO DO RIO BRANCO QD. 63 LT. 9/10 CRECHE		
084	1276861-8	54	PÚBLICA - AMBULATORIO/POSTO DE SAUDE	UARSF LEANA PARK	LUANA PARQUE	RUA ESTRADA D. QD. J. LT. 14		
085	1120194-0	16	PÚBLICA - ESCOLA / EXTERNATO	ESCOLA MUN. MONTEIRO LOBATO	ORIENTE VILLE	RUA CONCEIÇÃO PEREIRA CARMONA QD. 10 LT. AREA		
086	1875803-7	56	PÚBLICA - CRECHE/BERÇÁRIO	SEC. MUN. DE EDUCACAO / CMEIS	ORIENTE VILLE	RUA JOAQUIM CANDIDO DA SILVA QD. APM2 LT. AREA CMEI FT. QD. 8		
087	177583-8	16	PÚBLICA - ESCOLA / EXTERNATO	ESCOLA MUNICIPAL FRANCISCO MATIAS	PARQUE ANHANGUERA I	RUA CARLOS GOMES FT. 15 AREA		

SANEAMENTO DE GOIÁS S/A - GER. DE NEG. OESTE - SUP. COM. OESTE
CONTROLE DE CONTAS DOS USUÁRIOS ESSENCIAIS

CIDADE DE GOIÂNIA			DISTRITO OESTE			
Nº	CONTA	SCD	CATEGORIA/SUBCATEGORIA	RAZÃO SOCIAL	SETOR	ENDEREÇO
001	168752-8	56	PÚBLICA - CRECHE/BERÇÁRIO	MINIST. FILANTROPICO TERRA FERREIRA	BAIRRO ANHANGUERA	RUA MACHADO DE ASSIS FTE QD. 8
088	160153-0	16	PÚBLICA - ESCOLA/EXTERNATO	ESCOLA MUNICIPAL JAIME CAMARA (063)	PARQUE ANHANGUERA II	RUA PRIMAVERA QD. TRACA LT. AREA FTE QD. 41
089	823497-3	54	PÚBLICA - AMBULATORIO/POSTO DE SAUDE	CENTRO DE SAUDE PARQUE DOS BURITIS	PARQUE DOS BURITIS	RUA ROSMIRA MARQUES QD. AREA FTE QD. 9
090	786391-8	16	PÚBLICA - ESCOLA/EXTERNATO	SEC. DE EDUCACAO CULTURA E ESPORTE	PARQUE DOS BURITIS	RUA ROSMIRA MARQUES QD. 16 LT. AREA
091	1312589-3	54	PÚBLICA - AMBULATORIO/POSTO DE SAUDE	UABS EL DORADO OESTE	PARQUE EL DORADO OESTE	RUA BLO. 22 QD. 22 LT. 35
092	1468266-1	16	PÚBLICA - ESCOLA/EXTERNATO	SECRETARIA MUNICIPAL DE EDUCACAO	PARQUE EL DORADO OESTE	RUA BLO. 26 QD. APM2 LT. AREA FTE QD. 10 LT. 21
093	143345-8	16	PÚBLICA - ESCOLA/EXTERNATO	ESCOLA MUNIC. ERNESTINA LINA MARRA	PARQUE INDUSTRIAL JOAO BRAZ	RUA FRANCISCO A. DE OLIVEIRA QD. 17 LT. 14
094	143039-4	56	PÚBLICA - CRECHE/BERÇÁRIO	CMEI MONTEIRO LOBATO	PARQUE INDUSTRIAL JOAO BRAZ	RUA TORQUIO AREA
095	176904-9	16	PÚBLICA - ESCOLA/EXTERNATO	SEC. MUN. DE EDUCACAO/ESCOLAS	PARQUE INDUSTRIAL	RUA CAMARA FILHO QD. 134 LT. 616 V. CT. 137225-9
096	1570885-7	16	PÚBLICA - ESCOLA/EXTERNATO	SEC. MUN. DE EDUCACAO/ESCOLAS	RESID. JARDINS DO CERRADO I	RUA AMOR PERFEITO QD. APM2 LT. AREA FTE QD. 9
097	3965114-7	16	PÚBLICA - ESCOLA/EXTERNATO	SEC. MUN. DE EDUCACAO/ESCOLAS	RESID. JARDINS DO CERRADO IV	RUA DOS GIRASSOIS APM6 FTE QD. 16
098	1572739-4	16	PÚBLICA - ESCOLA/EXTERNATO	ESCOLA MUNIC. JORNAL JAIME CAMARA	RESID. JARDINS DO CERRADO IV	RUA DAS MAGNOIAS QD. APM3 LT. AREA
099	1777589-2	16	PÚBLICA - ESCOLA/EXTERNATO	SEC. MUN. DE EDUCACAO/ESCOLAS	RESID. JARDINS DO CERRADO VI	RUA JG. 202 QD. APM 4 LT. AREA
100	1777575-2	54	PÚBLICA - AMBULATORIO/POSTO DE SAUDE	POSTO DE SAUDE	RESID. JARDINS DO CERRADO VI	RUA JG. 204 APM3 AREA
101	1777571-0	56	PÚBLICA - CRECHE/BERÇÁRIO	SEC. MUN. DE EDUCACAO/ESCOLAS	RESID. JARDINS DO CERRADO VII	RUA JG. 201 QD. APM1 LT. AREA CEMEIPROX.FSA
102	1310509-4	16	PÚBLICA - ESCOLA/EXTERNATO	SEC. MUN. DE EDUCACAO/ESCOLAS	RESID. SOLAR BOUSARVILLE	RUA SEB. 3 QD. AREA LT. AREA
103	1239201-4	16	PÚBLICA - ESCOLA/EXTERNATO	EM DIR. NICANOR DE ASSIS ALBERNAZ	RESIDENCIAL ALPHAVILLE	RUA VIA ALPHA. 14 QD. 6 LT. AREA
104	1244650-5	16	PÚBLICA - ESCOLA/EXTERNATO	CMEI ALPHAVILLE	RESIDENCIAL ALPHAVILLE	RUA VIA ALPHA. 24 QD. AREA LT. AREA FTE QD. 20
105	2128490-3	56	PÚBLICA - CRECHE/BERÇÁRIO	CMEI ANA CLARA	RESIDENCIAL ANA CLARA	RUA AC. 5 APM2 AREA AC. 5/AC. 7/AC. 8
106	1451801-5	56	PÚBLICA - CRECHE/BERÇÁRIO	CMEI ANA CLARA	RESIDENCIAL ANA CLARA	RUA AC. 5 AREA AC. 6/AC. 7/AC. 8 FTE QD.
107	161636-5	16	PÚBLICA - ESCOLA/EXTERNATO	CMEI CENTRO MUNICIPAL DE EDUCACAO	RESIDENCIAL BUENA VISTA	RUA JOAO AMORELLI QD. AREA LT. APM1 FTE QD. 19 LT. 12
108	1605234-0	16	PÚBLICA - ESCOLA/EXTERNATO	SEC. MUN. DE EDUCACAO/ESCOLAS	RESIDENCIAL BUENA VISTA	RUA FOUZO ALTO AREA ESCOLA MUNICIPAL
109	1319368-6	54	PÚBLICA - AMBULATORIO/POSTO DE SAUDE	UABS ELI FORTE	RESIDENCIAL ELI FORTE	RUA EF. 30 QD. 27 LT. 20
110	1478317-7	16	PÚBLICA - ESCOLA/EXTERNATO	S.M.E. ESC. MUN. JOAO ALVES DE QUEIROZ	RESIDENCIAL ELI FORTE	RUA EF. 18 QD. APM3 LT. AREA
111	1308178-0	56	PÚBLICA - CRECHE/BERÇÁRIO	CMEI GOIANIA VIVA	RESIDENCIAL GOIANIA VIVA	RUA GV. 23 QD. AREA LT. FTE QD. 55
112	1212669-1	16	PÚBLICA - ESCOLA/EXTERNATO	ESCOLA M. DOM FERNANDO	RESIDENCIAL GOIANIA VIVA	RUA AL. PAQUE TAQUARAL QD. 48 LT. AREA
113	1910624-3	56	PÚBLICA - CRECHE/BERÇÁRIO	SEC. MUN. DE EDUCACAO/ESCOLAS	RESIDENCIAL GOIANIA VIVA	RUA GV. 14 AREA FT. QD. 38 CIGV-7
114	1238774-6	54	PÚBLICA - AMBULATORIO/POSTO DE SAUDE	UABS RESIDENCIAL ITAIPU	RESIDENCIAL GOIANIA VIVA	RUA RI. 8 QD. 107 LT. 1920 C/RI-31
115	1505026-2	16	PÚBLICA - ESCOLA/EXTERNATO	CTO ESPRITA CAMINHEIROS DE JESUS	RESIDENCIAL ITAIPU	RUA RI. 12 QD. 44 AREA
116	1118529-5	16	PÚBLICA - ESCOLA/EXTERNATO	ESCOLA MUNICIPAL RES. ITAIPU	RESIDENCIAL ITAIPU	RUA RI. 12 QD. 44 AREA
117	2144904-0	16	PÚBLICA - ESCOLA/EXTERNATO	SEC. DE EDUCACAO, CULTURA E ESPORTE	RESIDENCIAL KATIA	RUA ARI DE ALENCASTRO VIEGA QD. AREA LT. AREA FTE QD. 19 LT. 3
118	1673528-2	56	PÚBLICA - CRECHE/BERÇÁRIO	SEC. MUN. DE EDUCACAO/ESCOLAS	RESIDENCIAL REAL CONQUISTA	AV. REAL CONQUISTA QD. APM 5 LT. AREA CEMEIFT Q. 61B
119	251717-0	16	PÚBLICA - ESCOLA/EXTERNATO	SED. SECRETARIA DE DESENVOLVIMENTO	RESIDENCIAL REAL CONQUISTA	RUA RC. 10 QD. AREA LT. APM 8 FTE QD. 22 LT. 35
120	1463617-4	54	PÚBLICA - AMBULATORIO/POSTO DE SAUDE	UABS RESIDENCIAL REAL CONQUISTA	RESIDENCIAL REAL CONQUISTA	RUA RC. 51 QD. 48 AREA FT. QD. 47 LT. 07
121	1464108-9	16	PÚBLICA - ESCOLA/EXTERNATO	SECRETARIA MUNICIPAL DE EDUCACAO	RESIDENCIAL REAL CONQUISTA	RUA RC. 7 AREA FT. QD. 1 LT. 17
122	1837577-4	16	PÚBLICA - ESCOLA/EXTERNATO	SEC. MUN. DE EDUCACAO/ESCOLAS	RESIDENCIAL SOLAR VILLE	RUA AGR. JOAQUIM BATISTA AREA FT. Q. 51
123	1828955-0	16	PÚBLICA - ESCOLA/EXTERNATO	SEC. MUN. DE EDUCACAO/ESCOLAS	RESIDENCIAL TROPICAL VILLE	RUA JR. 7 QD. AREA LT. AREA FTE QD. 5 LT. 5
124	1915282-5	16	PÚBLICA - ESCOLA/EXTERNATO	ESCOLA MUNICIPAL CANTORINA B. ALVES	SETOR CAROLINA PARK	RUA CP. 8 QD. AREA LT. 1 FT. QD. 5 LT. 20
125	164789-6	16	PÚBLICA - ESCOLA/EXTERNATO	EM PROF. DR. SHAYDES R. DE OLIVEIRA	SETOR CELINA PARK	RUA CP. 26 QD. QP28 LT. AREA
126	9923609-0	16	PÚBLICA - ESCOLA	ESC. MUNIC. ARAO F. DE OLIVEIRA	SETOR DAS NAODES	AV. LA PAZ QD. AREA LT. AREA FTE QD. 9
127	155137-0	16	PÚBLICA - ESCOLA/EXTERNATO	EM OLEGARIO MOREIRA BORGES	SETOR FAICALVILLE	RUA F. 4 QD. AREA LT. AREA FTE QD. 30
128	128035-0	56	PÚBLICA - CRECHE/BERÇÁRIO	CMEI VILA FAICALVILLE-NAC	SETOR FAICALVILLE	RUA F. 20 QD. AREA LT. AREA FT. QDS 116/115
129	990472-7	16	PÚBLICA - ESCOLA/EXTERNATO	COLÉGIO ESTADUAL VILAS LOBOS	SETOR GARAVELQ II	RUA 6 B QD. 51 LT. AREA
130	1476380-2	16	PÚBLICA - ESCOLA/EXTERNATO	SECRETARIA MUNICIPAL DE EDUCACAO	SETOR GRAJAU	RUA C. 1 QD. AREA LT. AREA FTE QD. 5 LT. 17

Handwritten signature or mark.

SAANEAMENTO DE GOIÁS S/A - GER. DE NEG. CENTRO - SUP. COM. CENTRO
CONTROLE DE CONTAS DOS USUÁRIOS ESSENCIAIS

CIDADE DE GOIÁS		DISTRITO CENTRO				SBCA
CONTA	NOME	LOGRADOURO	QUADRA	LOTE	NUMRO	BAIRRO
95515	CEL LUZEIRO E CSA-TERRA FERTE	RUA T107	AREA	FTE QD22	44	SETOR PEDRO LUDOVICO
112387	SECRETARIA MUNICIPAL DE EDUCACAO	RUA C. 160	414	25		JARDIM AMERICA
118154	ESCOLA MUNICIPAL JOAO PAULO (076)	RUA C. 169 (JOSE E TAVARES)	415	AREA		JARDIM AMERICA
130155	EMPRESAMENTOS EDUC. DINAMICO LTDA	RUA T. 36	114	9		SETOR BUENO
136418	ESCOLA MUN. JALLES M. SIQUEIRA (064)	RUA ARUANA	K1	AREA		JARDIM BELA VISTA
139571	METODO EMPREND. EDUCACIONAIS LTDA	RUA T. 30	108	5719		SETOR BUENO
140681	IPCC- INSTITUTO DE POS GRADUACAO E GRADUACAO LTDA-ME	RUA T. 55	105	19/22		SETOR BUENO
141530	COLEGIO DINAMICO	RUA T. 37	114	17/18		SETOR BUENO
142384	COLEGIO EST. ANTONIO O. DA SIL	RUA ANACA	214A	AREA	AREA	PARQUE AMAZONIA
142383	ESCOLA MUN. JESUINA DE ABREU (072)	RUA IGARITE	65			PARQUE AMAZONIA
143978	CENTRO EDUC. MONTEIRO LOBATO	RUA CACAJI	10	4/5		PARQUE AMAZONIA
145411	ESCOLA MUNICIPAL DEP. SOLON B. AMARAL	RUA CISNES	6	AREA		JARDIM VITORIA
145818	EM PROF. AMELIA HERNANDES MARTINS	RUA ACANI	6	AREA	Nº421	PARQUE ACALANTO
147358	IGREJA BATISTA MISSIONARIA	PARQUE ATENEU UNIDADE 203	U.203	8		PARQUE ATENEU
147568	ESCOLA MUNICIPAL PE. ZEZINHO 100	RUA 2032 UNIDADE 203	U.203			PARQUE ATENEU
149069	ESCOLA MU'ANA DAS N. DE FREITAS (020)	RUA C. 6	8	AREA		PARQUE DAS LARANJEIRAS
149933	ESCOLA MUN. MARIA ARAUJO DE FREITAS	RUA 18 UNIDADE 203	U.203	AREA		PARQUE ATENEU
151260	ASSOCIACAO B. DE EDUCACAO E CULTURA- ABEC	RUA 23 A	D12A	AREA		SETOR MARISTA
152028	SECRETARIA DA SEG. PUBLICA E JUSTICA DE GOIAS	RUA 17	L19	57	484	SETOR OESTE
155666	COLEGIO WR	RUA T. 28	87	14/15/16	14/15	SETOR BUENO
160100	COLEGIO DISCIPLINA LTDA	RUA T. 27	73	5		SETOR BUENO
164812	OBRAS SOCIAIS DA COLONIA ESPRITA NOSSO LAR	RUA PRES. COSTA E SILVA	AREA	AREA	AREA	PARQUE SANTA CRUZ
165577	ESCOLA MUNICIPAL SEBASTIAO ARANTES	RUA CARAMURU	21			JARDIM DA LUZ
166572	COLEGIO EDUARDO MARQUES	RUA 1065	145	15		SETOR PEDRO LUDOVICO
169789	COLEGIO EST. PROF. NALY DEUSDARA	RUA C. 5	AREA	AREA		PARQUE DAS LARANJEIRAS
173705	INST. ADVENT. CENTRAL BRAS. DE EDUC. E ASSIST. SOCIAL	RUA 1016	51	22/25	344	SETOR PEDRO LUDOVICO
242348	UEG - UNIVERSIDADE ESTADUAL DE GOIAS	RUA DOM FERNANDO	AREA	AREA	AREA	CHACARA DO GOVERNADOR
362334	CLRSO DELTA	RUA T. 64	157	1A9E19A25		SETOR BUENO
371670	ASSOCIACAO B. DE EDUCACAO E CULTURA- ABEC	AV. 85	D12A	AREA		SETOR MARISTA
374677	ESCOLA GOVERNADOR OLINTO DE PUJEITE	RUA DONA DILLA O. S. FRANCA	36	1		PARQUE FLAMBOYANT
375181	ESCOLA EST. SAUDE PUBLICA	RUA 26	KMR	AREA		JARDIM SANTO ANTONIO
376668	COLEGIO VIDA	RUA T. 13	163	9A11/13		SETOR BUENO
376666	COLEGIO VIDA	RUA T. 13	163	10		SETOR BUENO
547273	COLEGIO MILLENIUM	RUA T. 29	82	3/4		SETOR BUENO
786449	INSTITUTO PRESBITERIANO DE EDUCACAO	RUA T. 1	54	AREA	1008	SETOR BUENO
804346	ASS. EVANG. EDUCACIONAL NOVA VIDA	RUA T. 13	163	9A11/13		SETOR BUENO
858345	MINIST. FILANTROPICO TERRA FERTIL	RUA SC. 1	2	AREA-2		SETOR BUENO
925983	COLEGIO EST. SEBASTIAO DE SIQUEIRA	RUA MARIA CARDOSO		FTE QD 83	450	PARQUE SANTA CRUZ
939230	COLEGIO WR	RUA T. 28	87	17		SETOR BUENO
1004958	COLEGIO EST. PEDRO XAVIER TEIXEIRA	RUA 1027	R		70	SETOR PEDRO LUDOVICO
1027797	JOAO CARLOS DE GENIO (UNIP/BL-ABL)	RUA BR. 153		FAC-UNIP		VILA ALTO DA GLORIA

SANEAMENTO DE GOIÁS S.A. - GER. DE NEG. CENTRO - SUP. COM. CENTRO
CONTROLE DE CONTAS DOS USUÁRIOS ESSENCIAIS

CIDADE DE GOIÂNIA		DISTRITO CENTRO					
CONTA	NOME	LOGRADOURO	QUADRA	LOTE	NUMERO	BAIRO	SBCA
1030874	COL. EST. SEN. ONOFRE QUEIRAN	RUA 1681 UNIDADE 105	U105	AREA		PARQUE ATENEU	16
1046671	FACULDADE SUL AMERICANA	RUA BR. 153	AREA	AREA	KM502	JARDIM DA LUZ	16
1078378	POLICIA CIVIL DO ESTADO DE GOIAS	RUA PLANALTO	B	AREA		JARDIM BELA VISTA	16
1081766	ESCOLA SUPERIOR A. DE GOIANIA	AV. ANTONIO EIDELIS	106	1A16		PARQUE AMAZONIA	16
1094957	SOCIEDADE EDUC. KPED E REED LTDA	RUA T. 33	84	1A3/22A23	749	SETOR BUENO	16
1103207	PRIMEIRA INF. COMUNIDADE LTDA	RUA C. 136	291	13		JARDIM AMERICA	16
1110900	CCG/SOCIEDADE GOIANA DE CULTURA	RUA 24	A16	AREA		JARDIM GOIAS	16
1153158	ESCOLA OS PEQUENINOS LTDA	RUA T. 11	114	24/27		SETOR BUENO	16
1187115	SESC SERVIÇO SOCIAL DO COMERCIO	RUA C. 234	498	1A 21	1A 2	JARDIM AMERICA	16
1192306	LUG/SOCIEDADE GOIANA DE CULTURA	RUA ENOLER	AREA	AREA		PARQUE FLAMBOYANT	16
1196396	SOCIEDADE OBJETIVO DE ENS. SUP.	RUA NICOLAU COPERNICQ	AREA	1/5	LADO	JARDIM DA LUZ	16
1206562	ASSOC. DOS MAGISTRADOS DO EST. GOIAS	RUA 72	AREA	AREA	234	JARDIM GOIAS	16
1218826	AXIOMA JURIDICO LTDA	RUA 38	H18	8/16		SETOR MARISTA	16
1224623	CICLO NUCLEO DE ED. ORIENTADA	RUA T. 3	77	14-15H16	1803	SETOR BUENO	16
1231624	CEMEI - JARDIM GOIAS	RUA S	B1	AREA		JARDIM GOIAS	16
1232651	CMEL ATENEU DOM BOSCO	RUA AT. 10	AREA	AREA		RESIDENCIAL PARQUE ATENEU	16
1378520	COLEGIO DA POLICIA MILITAR POLIVALENTE MODELO VASCO DOS REIS	RUA T. 46	L21			SETOR OESTE	16
1510647	MBM PROFESSORES ASSOCIADOS LTDA.	RUA T. 56	101	12/13		SETOR BUENO	16
1517928	ESCOLA ETHOS LTDA	RUA T. 3	171	1A6		SETOR BUENO	16
1520163	CONG. AGOSIINIANA MISSIONARIA DE ASSIST. E EDUCACAO	RUA S6	104	AREA		SETOR CENTRAL	16
1559981	SINCRAGO	RUA C. 145	337	21/22		JARDIM AMERICA	16
1830799	ESCOLA CASTELO DO SABER LTDA	RUA T. 38	157	19	1096	SETOR BUENO	16
1979914	ARQUIDIOCESE DE GOIANIA	RUA R-7	AREA	AREA		VILA REDENCAO	16
2037635	EDUCANDARIO SOL NASCENTE S/S LTDA-ME	RUA T. 27	73	5		SETOR BUENO	16
2252459	SEC. DE EDUCACAO CULTURA E ESPORTE	RUA 2011 UNIDADE 201	U.201	AREA		PARQUE ATENEU	16
123117	BATALHAO ANHANGUERA	RUA 1145	254	AREA		SETOR MARISTA	17
1587243	CONGREGACAO DO SANT. REDENT. DE GOIAS	RUA 22	A5	12/13		JARDIM GOIAS	17
48577	COLEGIO ESTADUAL DE GOIANIA/LICEU	RUA 18	43	AREA		SETOR CENTRAL	18
48578	COLEGIO EST. LYCEU DE GOIANIA	RUA 15	43	AREA		SETOR CENTRAL	18
88208	APAE ASSOCIACAO DOS PAIS E AMIGOS DOS EXERCICIONAIS DE GOIANIA	AV. A	AREA	AREA		JARDIM GOIAS	18
91750	SEBRAE/GO	RUA T. 9	170	17A 25	1000	SETOR BUENO	18
11056	HOSPITAL DE ACIDENTADOS	AV. PARANAIBA	106	87/89/91	672/6	SETOR CENTRAL	21
11660	HOSPITAL SANTA MARIA LTDA	RUA 68	125	41A44	371	SETOR CENTRAL	21
2092	ORGANIZACAO HOSP DE GOIAS S/A	RUA 4	74	4/12/16/6A	1335	SETOR CENTRAL	21
3250	HOSPITAL E MATERNIDADE SAO MARGOS	RUA 8	24	79/81/48	657	SETOR CENTRAL	21
5045	MATERNIDADE MODELO	RUA 83 C	E18	12	100	SETOR SUL	21
5515	CLINICA DO ESP. ORT. FRAT. FISIOT. LTDA	RUA 87	E23	6	122	SETOR SUL	21
5515	CLINICA DO ESP. ORT. FRAT. FISIOT. LTDA	RUA 87	E23	6	122	SETOR SUL	21
8395	INSTITUTO DE GESTAO E HUMANIZACAO - HMI	RUA R-7	AREA	8/17	74	SETOR SUL	21
11566	INSTITUTO DE ANGIOLOGIA DE GOIANIA LTDA.	RUA T. 1	40	5/6/7	800	SETOR OESTE	21
11592	INSTITUTO DE NEUROLOGIA DE GOIANIA	RUA T. 1	33	4A7/13/14	140	SETOR BUENO	21

SANEAMENTO DE GOIÁS S/A - GER. DE NEG. CENTRO - SUP. COM. CENTRO
CONTROLE DE CONTAS DOS USUÁRIOS ESSENCIAIS

CIDADE DE GOIÂNIA		DISTRITO CENTRO				QUADRA	LOTE	NUMRO	BARRIO	SBCA
CONTA	NOME	LOGRADOURO	QUADRA	LOTE	NUMRO	BARRIO	SBCA			
11680	CENTRO DE INTEGRADA/HOSP S. DOMING	AV. T. 2	28	8A11	1128	SETOR BUENO	21			
11879	CENTRO MEDICO DE DOENÇAS RENAI S/S LTDA - HPP	RUA T. 28	45	22	715	SETOR BUENO	21			
13075	HOSPITAL SAMARTIANO DE GOIÂNIA LTDA	RUA 237	51	5/6/8	40	SETOR COIMBRA	21			
23731	INSTITUTO DE UROLOGIA E NEFROLOGIA DE GOIÂNIA LTDA	AL. DAS ROSAS	R6	18/20/21	2041	SETOR OESTE	21			
23764	INSTITUTO DE DESENVOLVIMENTO TECNOLÓGICO E HUMANO	AV. ANHANGUERA	H0	AREA	4379	SETOR OESTE	21			
23887	HOSPITAL DO CORACAO ANIS RASSI	AV. A	F0	18A	453	SETOR OESTE	21			
24150	INSTITUTO DE GESTÃO E HUMANIZAÇÃO - HMI	RUA R-7	AREA	AREA	2195	SETOR OESTE	21			
24291	CLINICA DE REPOUSO DE GOIÂNIA	RUA R-14	R14	6A15	99	SETOR OESTE	21			
24391	HOSPITAL UROLOGICO DE GOIÂNIA LTDA	RUA R-2	R2B	12/13/20	72	SETOR OESTE	21			
24453	OYGCASA DO INTERIOR	RUA R-3	R4	10	120	SETOR OESTE	21			
24436	CLINICA DE DOENÇA RENAI S LTDA	RUA R-3	R6	37	220	SETOR OESTE	21			
24443	INSTITUTO DE UROLOGIA ENERLOGIA DE GOIÂNIA LTDA	RUA R-3 A	R6	18/20/21	39	SETOR OESTE	21			
25503	HOSP. PRONTO SOCORRO QUEIMADURAS	RUA MARIA B. CRUVINEL (S)	C2	32	439	SETOR OESTE	21			
25757	HEMOLABOR HEMATOLOGIA LAB. E PESQUI	AV. L	9A	1/2	98	SETOR AEROPORTO	21			
25764	HOSPITAL ORTOPEDICO GOIÂNIA LTDA	AV. L	14A	12/14	470	SETOR AEROPORTO	21			
25840	HOSPITAL BENEFERENCIA LIBANESA LTDA	AV. ISMERINOS DE CARVALHO	19A	10	886	SETOR AEROPORTO	21			
25898	PRONTO SOC. INF. DE GOIÂNIA LTDA	AV. TOCANTINS	38A	12E13E16	1334	SETOR AEROPORTO	21			
25933	HOSPITAL ORTOPEDICO GOIÂNIA LTDA	RUA 10 A	14A	12/18	470	SETOR AEROPORTO	21			
26640	PRONTO SOC. INF. DE GOIÂNIA LTDA	RUA 55	36A	12E13E16	1311	SETOR AEROPORTO	21			
26700	CLINICA ELA LTDA	RUA 6 A	10A	22/23	85	SETOR AEROPORTO	21			
26879	HOSPITAL SAO FRANCISCO DE ASSIS	RUA 9 A	17A	1A8	110	SETOR AEROPORTO	21			
38809	INSTITUTO SOCRATES GUANAES	RUA CONITORNO	AREA	AREA		JARDIM BELA VISTA	21			
40819	HOSPITAL LUCIO REBELO LTDA	AV. EDMUNDO PINHEIRO DE ABREU	S83	27/31		SETOR BELA VISTA	21			
46305	HOSPITAL DA MULHER	RUA 17 A	29A	13E16	930	SETOR AEROPORTO	21			
46849	HOSPITAL DO CORACAO DE GOIAS LTDA	RUA 6	D3	23/27/47	256	SETOR OESTE	21			
54320	MAT. DONA IRIS/CENT. MAT. TIO ROMAO	AL. EMILIO POVOA	AREA	AREA		VILA REDENCAO	21			
73328	HOSPITAL E MATERNIDADE JARDIM AMERICA	RUA C. 147	340	9		JARDIM AMERICA	21			
73859	SANTA CASA DE MISERICORDIA DE GOIÂNIA	RUA B. 6	9	AREA		VILA AMERICANO DO BRASIL	21			
76970	CENTREL CENTRO DE NEFROLOGIA	AV. MUIRÃO	51	17	1868	SETOR BUENO	21			
77310	ASSIST. MEDICA INFANTIL DE GOIÂNIA	RUA 108	E32	2/16/35		SETOR SUL	21			
78031	ORGANIZACAO M. F. B. P. LTDA	RUA T. 4	188A	12A16		SETOR BUENO	21			
78498	HOSPITAL E MATERNIDADE JARDIM AMERICA	RUA C. 148	340	17		JARDIM AMERICA	21			
78621	HOSPITAL BURIT LTDA	RUA TAUARI	21	5/6		PARQUE AMAZONIA	21			
79068	SANTO ANTONIO ESPIRITA BATUIRA	RUA EURICO VIANA	B44	AREA		JARDIM GOIAS	21			
89593	HOSPITAL SANTA CATARINA LTDA	RUA 5	71	22/39/61	671	SETOR CENTRAL	21			
90041	INSTITUTO ORTOPEDICO DE GOIÂNIA	RUA T. 27	51	1A6		SETOR BUENO	21			
118148	HOSPITAL E MATERNIDADE JARDIM AMERICA	RUA C. 147	340	8		JARDIM AMERICA	21			
121065	CLINICA JARDIM AMERICA LTDA	AV. EDMUNDO PINHEIRO DE ABREU	310A	15		JARDIM AMERICA	21			
131789	INSTITUTO GERRIK	RUA T. 12	122	8/9		SETOR PEDRO LUDOVICO	21			
167489	CLINICA CIRURGE MATERNIDADE AMPARO	RUA 1123	221	8		SETOR BUENO	21			
170243	INSTITUTO MASTER				232	SETOR MARISTA	21			

SANEAMENTO DE GOIÁS S/A - GER. DE NEG. CENTRO - SET. COM. CENTRO
 CONTROLE DE CONTAS DOS USUÁRIOS ESSENCIAIS

CIDADE DE GOIÂNIA		DISTRITO CENTRO				BAIRRO		SBCA
CONTA	NOME	LOGRADURO	QUADRA	LOTE	NÚMERO	JARDIM AMÉRICA	JARDIM AMÉRICA	
82937	CLÍNICA JARDIM AMÉRICA LTDA	RUA C. 107 (CHILD)	310	10				21
83100	HOSPITAL AMPARO LTDA	RUA T. 3	122	6			SETOR BUENO	21
83330	ICOP - INSTITUTO GOIANO DE PEDIATRIA	AV. ALEXANDRE DE MORAIS	24	2	1505		PARQUE AMAZONIA	21
134083	FUNDAÇÃO BANCO DE OLHOS DE GOIÁS	RUA COELHO MAGALHÃES	26	897/1B13			JARDIM DA LEZ	21
1465081	PRONTO SOCORRO PSIC. WASSILEY CHUC	RUA T. 3	169	12A31			SETOR BUENO	21
1426945	INSTITUTO CIRÚRGICO BUENO	RUA T. 3	140	13A15			SETOR BUENO	21
2083866	JARDIM AMÉRICA SAÚDE LTDA	RUA 1121	216	6			SETOR MARISTA	21
2085918	JARDIM AMÉRICA SAÚDE LTDA	AL. CEL. JOAQUIM DE C. BASTOS	216	15A18			SETOR MARISTA	21
337	LABORATORIO SALUTIL LTDA	AV. ARAGUAYA	29	28	178		SETOR CENTRAL	22
2509	LABORATORIO SALUTIL LTDA	RUA 6	35	39	1		SETOR CENTRAL	22
8256	INST. GOIANO DE AN. CLÍNICAS LTDA	RUA PERIMETRAL	RS	17	2079		SETOR OESTE	22
25395	NUCLEO DE ANÁLISES CLÍNICAS LTDA	RUA 7	E1	15	256		SETOR OESTE	22
25562	UNIBEP-GOIANIA COOPERATIVA DE TRABALHO MEDICO	RUA 9 B	12	1			SETOR OESTE	22
26452	LABORATORIO ADELAR LTDA	RUA 29 A	14A	3	22		SETOR AEROPORTO	22
26498	JARBAS DOLES	RUA 3 A	6A	17	210		SETOR AEROPORTO	22
26869	LABORATORIO CAPC S/A	RUA 8 A	12A	13	179		SETOR AEROPORTO	22
38691	LAB. OSWALDO CRUZ DE ANAL. CLIN. LTDA	RUA 1026	70	16	57		SETOR PEDRO LUDOVICO	22
49412	SECRETARIA DE ESTADO DA SAÚDE	RUA CONTORNO	AREA	AREA			JARDIM BELA VISTA	22
7001	HOSPITAL E MATERNIDADE JARDIM AMERICA	RUA C. 148	340	20	800		JARDIM AMERICA	22
23896	DIAGNOSTICOS DA AMERICA S/A	AV. TOCANTINS	28A	17	1293		SETOR AEROPORTO	24
23932	LABORATORIO ANALISE CLINICA LUPA	AV. TOCANTINS	21A	14	1085		SETOR AEROPORTO	24
26046	DIAGNOSTICOS DA AMERICA S/A	RUA 16 A	28A	18	1293		SETOR AEROPORTO	24
48585	CENTRO DE RADIOLOGIA E RADIOLOGIA INTERVENCONISTA LTDA	RUA S. 6	S34	6			SETOR BELA VISTA	24
48421	CITOCENTER LABORATORIO MEDICO S/S	RUA C. 137	566	8			SETOR NOVA SUICA	24
51836	HONCORD	RUA T. 35	97	19/20			SETOR BUENO	24
58873	DIAGNOSTICOS DA AMERICA S/A	RUA ENG. EURICO VIANA	3	3	240		BAIRRO ALTO DA GLORIA	24
140204	LABORATORIO MAZDA BCO SANGUE LTDA	AL. CEL. JOAQUIM DE C. BASTOS	220	15			SETOR MARISTA	24
1189623	HOSPITAL E MATERNIDADE JARDIM AMERICA	RUA T. 63 (TOMAZ T. LEITE)	340	15			JARDIM AMERICA	24
702	INSTITUTO GOIANO DE RADIOLOGIA LTDA	AV. GOIAS	14	108	1008		SETOR CENTRAL	36
2686	UNIAO GOIANA DOS POLICIAS CIVIS	RUA 66	113	58	138		SETOR CENTRAL	36
5118	INSTITUTO GOIANO DE RADIOLOGIA LTDA	RUA 84	F18	131A	351		SETOR SUL	36
3507	ASS SALGADO DE OLIVEIRA EDUC CULT	RUA 87	F25	42	368		SETOR SUL	36
3512	CLINICA DO ESP. ORT. FRAT. FISIO LTDA	RUA 87	F23	4	112		SETOR SUL	36
3547	INGOH - INSTITUTO GOIANO DE ONCOLOGIA E HEMATOLOGIA S/S LTDA	RUA 87	F25	74	566		SETOR SUL	36
8036	SEC. DE ESTADO DE GESTÃO E PLANEJAMENTO	RUA 94 (DR. OLINTO MANSO)	F14	1/3	45		SETOR SUL	36
11503	CENTRO MEDICO SAMARTIANO	PRACA B	59	2/9	18		SETOR COIMERA	36
12079	CENTRO BOM JESUS LTDA	RUA T. 3	169	12A31	600		SETOR BUENO	36
22137	SECRETARIA DE ESTADO DA SAÚDE	RUA 68	145	48/1	500		SETOR CENTRAL	36
23933	COT - CLINICA DE ORTOPEDIA E TRAUMATOLOGIA LTDA	AV. ALFREDO DE CASTRO (AV. B)	H1	68E70	701		SETOR OESTE	36
23934	INSTITUTO DE OLHOS DE GOIÂNIA	RUA 9 B	12	73	770		SETOR OESTE	36
23719	CLINICA DE ORTODONCIA E FRATURA-LOF	AV. REPUBLICA DO LIBANO	17A	18	966		SETOR AEROPORTO	36

SAANEAMENTO DE GOIÁS S/A - GER. DE NEG. CENTRO - SUP. COM. CENTRO
 CONTROLE DE CONTAS DOS USUÁRIOS ESSENCIAIS

CIDADE DE GOIÂNIA		DISTRITO CENTRO							
CONTA	NOME	LOGRADOURO	QUADRA	LOTE	NUMERO	BAIRRO	SBCA		
25808	CLINICA SAO CAMILO LTDA	RUA 6 A	9A	15/16	138	SETOR AEROPORTO	36		
25927	APAF A DE F. AMIGOS EX DE ANAPOLIS	RUA 1 A	20A	4	305	SETOR AEROPORTO	36		
26852	INSTITUTO DE HEMOTERAPIA DE GOIANIA LTDA	RUA 7 A	10A	11	132	SETOR AEROPORTO	36		
31000	PAROQUIA SANTO ANTONIO	RUA CIRCULAR	K	AREA	212	SETOR PEDRO LUDOVICO	36		
41230	CENTRO DE USG E TERMOGRAFIA LTDA	AL. CEL. JOAQUIM DEG. BASTOS	216	19	134	SETOR MARISTA	36		
49967	HONGORD	RUA T. 35	97	21	2009	SETOR BUENO	36		
51802	CIAMS PEDRO LUDOVICO	RUA 1121	216A	4		SETOR MARISTA	36		
78623	HOSPITAL BURUI LTDA	RUA TADARI	21	8		PARQUE AMAZONIA	36		
127432	AMBULATORIO MUNICIPAL DE ESQUIATRI	RUA C/1 CANADA)	AREA	1		JARDIM AMERICA	36		
372593	HOSPITAL E MATERNIDADE FLANBOYANTS	RUA MARIA DE LOURDES G. FERRER 35	35	1		PARQUE FLAMBOYANT	36		
919812	ONCOVIDA - CENTRO DE ONCOLOGIA LTDA - EPP	RUA 22	119	5	785	SETOR OESTE	36		
1080477	CLINICA DO CORACAO SAMARITANO	RUA 246	59	19/30	7	SETOR COIMBRA	36		
1081203	BANCO DE SANGUE GOIANIA LTDA	RUA BENJAMIM CONSTANCE	6	13		JARDIM DA LUZ	36		
1563598	NEFROCLINICA CLIN DE DOENCAS RENAIS	RUA C. 149	323	67	1145	JARDIM AMERICA	36		
1787902	SECRETARIA MUNICIPAL DE SAUDE	RUA PIRES FIGUEIREDO	4PM-6			RESIDENCIAL VILLE DE FRANCE	36		
2006312	CENTRO CLINICO ESPECIALIZADO LTDA	RUA 1032 UNIDADE 101	U-101	24		PARQUE ATENIU	36		
2053734	NUCLEO DE ANALISES CLINICAS LTDA	RUA T. 1	40	8		SETOR BUENO	36		
2053740	CGO CENTRO GOIANO DE ONCOLOGIA	RUA T. 1	40	8		SETOR BUENO	36		
2053793	CGO CENTRO GOIANO DE ONCOLOGIA	RUA T. 1	40	8		SETOR BUENO	36		
2053805	CGO CENTRO GOIANO DE ONCOLOGIA	RUA T. 1	40	8		SETOR BUENO	36		
2053828	CGO CENTRO GOIANO DE ONCOLOGIA	RUA T. 1	40	8		SETOR BUENO	36		
2053834	CGO CENTRO GOIANO DE ONCOLOGIA	RUA T. 1	40	8		SETOR BUENO	36		
2053849	CGO CENTRO GOIANO DE ONCOLOGIA	RUA T. 1	40	8		SETOR BUENO	36		
2053943	CGO CENTRO GOIANO DE ONCOLOGIA	RUA T. 1	40	8		SETOR BUENO	36		
2053946	CGO CENTRO GOIANO DE ONCOLOGIA	RUA T. 1	40	8		SETOR BUENO	36		
2053987	CGO CENTRO GOIANO DE ONCOLOGIA	RUA T. 1	40	8		SETOR BUENO	36		
2053997	CGO CENTRO GOIANO DE ONCOLOGIA	RUA T. 1	40	8		SETOR BUENO	36		
2054014	CGO CENTRO GOIANO DE ONCOLOGIA	RUA T. 1	40	8		SETOR BUENO	36		
2054017	CGO CENTRO GOIANO DE ONCOLOGIA	RUA T. 1	40	8		SETOR BUENO	36		
2054020	CGO CENTRO GOIANO DE ONCOLOGIA	RUA T. 1	40	8		SETOR BUENO	36		
2054023	CGO CENTRO GOIANO DE ONCOLOGIA	RUA T. 1	40	8		SETOR BUENO	36		
2054033	CGO CENTRO GOIANO DE ONCOLOGIA	RUA T. 1	40	8		SETOR BUENO	36		
2054039	CGO CENTRO GOIANO DE ONCOLOGIA	RUA T. 1	40	8		SETOR BUENO	36		
2054048	CGO CENTRO GOIANO DE ONCOLOGIA	RUA T. 1	40	8		SETOR BUENO	36		
2054052	CGO CENTRO GOIANO DE ONCOLOGIA	RUA T. 1	40	8		SETOR BUENO	36		
2054055	CGO CENTRO GOIANO DE ONCOLOGIA	RUA T. 1	40	8		SETOR BUENO	36		
2054059	CGO CENTRO GOIANO DE ONCOLOGIA	RUA T. 1	40	8		SETOR BUENO	36		
2054062	CGO CENTRO GOIANO DE ONCOLOGIA	RUA T. 1	40	8		SETOR BUENO	36		
2054065	CGO CENTRO GOIANO DE ONCOLOGIA	RUA T. 1	40	8		SETOR BUENO	36		
23235	SECRETARIA MUNICIPAL DE SAUDE	RUA 5	A1	14	764	SETOR NORTE FERROVIARIO	54		
141277	SECRETARIA MUNICIPAL DE SAUDE	RUA DF. 2	IC	14		CHACARA DO GOVERNADOR	54		

SAANEAMENTO DE GOIÁS S/A - GER. DE NEG. CENTRO - SUP. COM. CENTRO
CONTROLE DE CONTAS DOS USUÁRIOS ESSENCIAIS

CIDADE DE GOIÂNIA		DISTRITO CENTRO									
CONTA	NOME	LOGRADOURO	QUADRA	LOTE	NUMERO	BAIRRO	SBCA				
161279	POSTO DE SAUDE DO PARQUE ATENEU	PARQUE ATENEU UNIDADE 201	U/201	AREA		PARQUE ATENEU	54				
1023072	GRUPO ESPIRITA PAOLO DE TARSO	RUA 1106	204	9		SETOR PEDRO LUDOVICO	54				
26371	ALBERGUE STC. TOMAS DE VILANOVA	RUA 25 A	68A	18A/19/20	390	SETOR AEROPORTO	55				
73144	O.V.G/ ABRIGO DOS VELHOS	RUA PROF. ALFREDO DE CASTRO	FIE 4	AREA		JARDIM BELA VISTA	55				
73222	CEL LUZEIRO E CSA-TERRA FERTIL	RUA DOM FERNANDO	ID	12		CHACARA DO GOVERNADOR	55				
73262	ASS. MACERRADA MENDICANCIA/AMEM	RUA CONTORNO	1A	FTE QD 1	1975	SETOR NORTE FERROVIARIO	55				
160253	CEVAM-CENTRO VALORIZAÇÃO DA MULHER	RUA SNE 2	1A	4/5		SETOR NORTE FERROVIARIO	55				
1809035	LAR SAO FRANCISCO DE ASSIS	AL. BOIAPOGO	AREA	FTE QD 27	999	SETOR PEDRO LUDOVICO	55				
582	ASSOCIACAO AGAPE	RUA 79	109	24	222	SETOR CENTRAL	56				
3466	CRECHE DO PODER JUDICIARIO	RUA 101 A	F17	4/6	50	SETOR SUL	56				
13830	CRECHE SAO JUDAS TADEU	RUA 242	71	20	132	SETOR COIMBRA	56				
35725	ABRIGO DOS IDOSOS SAO VICENTE DE PAULO	RUA B. 6	9	AREA	80	VILA AMERICANO DO BRASIL	56				
40928	ESCOLA CRECHE SAO DOMINGOS SAVIO	RUA S. 6	580A	1		SETOR BELA VISTA	56				
55169	CMEL - PRIMEIROS PASSOS	RUA 84 A	F18	AREA		SETOR SUL	56				
55841	CMEL - PRESIDENTE COSTA E SILVA	RUA R-10	AREA	AREA		VILA REDENGAO	56				
63016	CASA DOS MENINGOS DE STA LUZIA	RUA C. 187	467	14 A 21		JARDIM AMERICA	56				
64213	CRECHE CAETANO FOGLIA	RUA T	B	23		SETOR NORTE FERROVIARIO	56				
64505	CRECHE SANTA RITA DE GASSIA	RUA 17 A	X	41		SETOR AEROPORTO	56				
69341	MINISTERIO FILANT. TERRA FERTIL	RUA SC. 3	30	6'		PARQUE SANTA CRUZ	56				
73321	ABRIGO RENASCER/CHAC. DO GOVERNADOR	RUA DOM FERNANDO	ID	11		CHACARA DO GOVERNADOR	56				
76547	CMEL PARQUE ATENEU	RUA 2011 UNIDADE 201	U/201	1		PARQUE ATENEU	56				
87669	CASA DA GRANJA JOSEFA LOPES	RUA C. 160	313	7		JARDIM AMERICA	56				
90225	CEL LUZEIRO E CSA-TERRA FERTIL	RUA SC. 7	QMI	14		PARQUE SANTA CRUZ	56				
91039	CMEL VILA AREIAO-NAC	RUA PL. 6	AREA	FTE QD E		SETOR PEDRO LUDOVICO	56				
91362	CMEL DRA. ELIZABETH PINTO RIBEIRO	RUA ANHANGA	178	3/4/5		PARQUE AMAZONIA	56				
91658	EMEI OITO DE MARÇO	PRACA CIVICA	AREA	AREA		SETOR CENTRAL	56				
94119	CMEL JARDIM AMERICA	RUA C. 145	AREA	FTE QD 377		JARDIM AMERICA	56				
10853	CMEL RECANITO DA LUZ	RUA AMARAL	B	9/10 E 12		VILA LEGIONARIAS	56				
100853	CMEL BAIRRO ALTO DA GLORIA	AV. SAO LUIZ	10	2		BAIRRO ALTO DA GLORIA	56				
100857	CEL LUZEIRO E CSA-TERRA FERTIL	RUA T. 15	3	AREA		SETOR SERRINHA	56				
109596	CMEL VILA REDENGAO-NAC	RUA JARDIM BOTANICO	AREA	AREA		VILA REDENGAO	56				
111752	CEL LUZEIRO E CSA-TERRA FERTIL	RUA ALMIRANTE BARROSO	AREA	AREA	520	JARDIM DA LUZ	56				
116424	CMEL SETOR NORTE FERROVIARIO	RUA CONTORNO	1A	FTE QD 1		SETOR NORTE FERROVIARIO	56				
12553	INS S. MONICA DE PRO E AS A INEFANCIA	RUA 2071 UNIDADE 207	U.207	31-E		PARQUE ATENEU	56				
145678	CMEL PARQUE AMAZONIA-NAC	PRACA CELSO INACIO	AREA	AREA		PARQUE AMAZONIA	56				
853972	CENTRO ESPIRITA ALISTAS IRMÃOS DO CAMINHO	RUA C. 152	344	5/6	693	JARDIM AMERICA	56				
1089273	SECRETARIA MUNICIPAL DE EDUCACAO	AV. SANTA CRUZ	94A	8	AREA	SETOR PEDRO LUDOVICO	56				
115428	CENTRO ARJO EDUC. COM. C. E HUMILDE	AV. FERROVIARIOS	C	8		SETOR NORTE FERROVIARIO	56				
419	INSS	AV. ARAGUAJA	36	41/8	311	SETOR CENTRAL	60				
628	INSS/BENEFICIO	AV. EGÍCIAS	5	41	371	SETOR CENTRAL	60				
958	7A. CSM	AV. PARANAIBA	112	47	1214	SETOR CENTRAL	60				

SAQUEAMENTO DE GOIÁS S/A - GER. DE NEG. CENTRO - SUP. COM. CENTRO
CONTROLE DE CONTAS DOS USUÁRIOS ESSENCIAIS

CIDADE DE GOIÂNIA		DISTRITO CENTRO				SICSA
CONTA	NOME	LOGRADURO	QUADRA	LOTE	NUMERO	BAIRRO
1083	SEC. DE EDUCACAO CULTURA E ESPORTE	PRACA CIVICA	AREA	AREA		SETOR CENTRAL
1087	SEC. DE EDUCACAO CULTURA E ESPORTE	PRACA CIVICA	AREA	AREA	02	SETOR CENTRAL
1090	PROCURADORIA GERAL DO ESTADO	PRACA CIVICA	AREA	AREA	3	SETOR CENTRAL
1110	SEC. DE EDUCACAO CULTURA E ESPORTE	PRACA CIVICA	AREA	AREA	236	SETOR CENTRAL
1215	MUNICIPIO DE GOIÂNIA	AV. TOCANTINS	16	22/16	130	SETOR CENTRAL
1228	SECRETARIA DE ESTADO DA SAUDE	AV. TOCANTINS	65	45	311	SETOR CENTRAL
1244	FUNDACAO IBRGE	AV. TOCANTINS	70	75	675	SETOR CENTRAL
1251	SECRETARIA MUNICIPAL DE SAUDE	AV. TOCANTINS	20A	8	1774	SETOR AEROPORTO
1272	SME-PROJovem	RUA 14	F14A	10	494	SETOR SUL
1518	ACADEMIA GOIANA DE LETRAS	RUA 20	34	27	175	SETOR CENTRAL
1839	SEC. DE EDUCACAO CULTURA E ESPORTE	RUA 25	47	7A16	133	SETOR CENTRAL
1902	SUPERINT. DE ESP. ESCOLAR	RUA 29 A	66	E	83	SETOR CENTRAL
1981	INSS	RUA 3	18	44	915	SETOR CENTRAL
1983	SISTEMA NACIONAL DE EMPREGO	RUA 3	20	45	926	SETOR CENTRAL
2680	POLICIA CIVIL DO ESTADO DE GOIAS	RUA 66	AREA	AREA	12	SETOR CENTRAL
3097	ACS PM-BMGO	RUA 77	137	28	145	SETOR CENTRAL
3456	ASSOC. DOS MAGISTRADOS DO EST. GOIAS	RUA 101	F17	31	301	SETOR SUL
4855	SUP. REG. DO IMETRO/SUR-01/GO	RUA 148	AREA	AREA		SETOR SUL
4903	INSTITUTO HIST.GEOGRAFICO DE GOIAS	RUA 82	F16	145E93	435	SETOR SUL
4925	NÚCLEO EST. DO MINISTERIO DA SAUDE	RUA 82	F15	24/19	179	SETOR SUL
4935	UNIVERSIDADE FEDERAL DE GOIAS	RUA 83 E	F21	96	92	SETOR SUL
4980	POLICIA MILITAR DE GOIAS	RUA 83	F21	78	680	SETOR SUL
5189	AG.GOIANA DE REG. CONTROLE E FISC.SERV.PUBLICO - AGR	AV. 85	F17	18	148	SETOR SUL
6421	SECRETARIA DE ESTADO DA SAUDE	AV. ANHANGUERA	AREA	AREA	5195	SETOR OESTE
12467	POLICIA CIVIL DO ESTADO DE GOIAS	RUA T. 48	40	13		SETOR BUENO
14283	POLICIA MILITAR DO ESTADO DE GOIAS	RUA 258	11	22	160	SETOR COMBRA
23517	POLICIA CIVIL DO ESTADO DE GOIAS	RUA 66	AREA	AREA	12	SETOR CENTRAL
23914	GAMA DIAS - ADMINISTRACAO E PARTICIPACOES LTDA - EPP	AV. ALFREDO DE CASTRO (AV. B)	D1	30	295	SETOR OESTE
24525	S.M.S./UNTA MEDICA	RUA R-8	R2A	3	43/65	SETOR OESTE
25160	SUPERINT. ADM. MINIST. FAZENDA GO/TO	RUA 6	F4	38/40	485	SETOR OESTE
25495	INSS - INSTITUTO NACIONAL DO SEGURO SOCIAL	RUA 9	G2	33	384	SETOR OESTE
26096	ORGANIZACAO DAS VOLUNTARIAS DE GOIAS	RUA 16 A	19A	19	885	SETOR AEROPORTO
26112	SECRETARIA DE ESTADO DA SAUDE	RUA 16 A	26A	3	792	SETOR AEROPORTO
42414	JUZADO DA INFANCIA E JUVENTUDE	RUA T. 30	35	1A3	661	SETOR BUENO
42489	SECRETARIA MUNICIPAL DE ASSISTENCIA SOCIAL	RUA ADEBAL A. DE OLIVEIRA (104)	F19	74	614	SETOR SUL
43926	SIME-CONSELHO MUNICIPAL DE EDUCACAO	RUA ADEBAL A. DE OLIVEIRA (104)	F23	91	721	SETOR SUL
45716	TELECOMUNICACOES DE SAO PAULO	AV. DOS FLAMBOYANTS	AREA	AREA	AREA	PARQUE DAS LARANJEIRAS
46037	SECRETARIA MUNICIPAL DE ASSISTENCIA SOCIAL	RUA 119	F38	16		SETOR SUL
46877	EMTI - RENASSER	RUA E. 50	AREA	FTE QD.68		SETOR BUENO
47262	COMANDO GERAL CORPO BOMBEIROS	RUA 1144	262	13		SETOR MAIRISTA
51639	CIAMS DE AMERICA	RUA C. 201	AREA	AREA		JARDIM AMERICA

SANEAMENTO DE GOIÁS S/A - GER. DE NEG. CENTRO - SUP. COM. CENTRO
CONTROLE DE CONTAS DOS FUNCIONÁRIOS ESSENCIAIS

CIDADE DE GOIÂNIA - DISTRITO CENTRO

CONTA	NOME	LOGRADOURO	QUADRA	LOTE	NUMRO	BAIRRO	SBCA
57117	TRIBUNAL REGIONAL DO TRABALHO DA 18ª REGIÃO	AV. PORTUGAL	J14	7A9	935	SETOR MARISTA	60
57132	ORGANIZAÇÃO DAS VOLUNTARIAS DE GOIÁS	RUA T. 13	169	AREA	AREA	SETOR BUENO	60
58803	SECRETARIA MUNICIPAL DE TRANSITO	RUA LAUDILINO G. DE ALMEIDA	210	24/25		SETOR PEDRO LUDOVICO	60
62493	CENTRO COMUNITARIO DO CONJUNTO RESID. PARQUE ATENEU	RUA 2012 UNIDADE 201	U.201	AREA		PARQUE ATENEU	60
6318	FUNDACAO NACIONAL DE SAUDE	RUA 67 A	141A	38/42	221A	SETOR NORTE FERROVIARIO	60
72749	DEFESA CIVIL (CORPO BOMBEIRO)	AV. FUED JOSE SEBBA	AREA	AREA		JARDIM GOIAS	60
75516	ORGANIZACAO DAS VOLUNTARIAS DE GOIÁS	RUA T. 13	169A	15		SETOR BUENO	60
80739	TELECOMUNICACOES DE SAO PAULO	RUA C. 159	276	18		JARDIM AMERICA	60
84654	SECRETARIA DE ESTADO DA CULTURA	RUA 28	67	17/21/23	238	SETOR CENTRAL	60
92379	INSS	RUA PERIMETRAL	61	46A/49		SETOR COIMBRA	60
93387	HEMOCENTRO	AV. ANHANGUERA	AREA	AREA	5195	SETOR OESTE	60
110755	AGENCIA GOIANA DEFESA AGROPECUARIA	RUA CIRCULAR	87	2	466	SETOR PEDRO LUDOVICO	60
118028	SECRETARIA MUNICIPAL DE EDUCACAO	RUA C. 161	414	5		JARDIM AMERICA	60
127835	SEMAMA SECRETARIA M. AMBIENTE	RUA 27 UNIDADE 203	U.303	AREA EGE		PARQUE ATENEU	60
140986	CORPO DE BOMBEIROS MILITAR GOIAS	RUA DOS BOMBEIROS	250	6		PARQUE AMAZONIA	60
141814	ASSOC. DOS COSTUMIZADOS DE GOIAS	RUA 56 A		CPA		JARDIM GOIAS	60
167473	PREF. MUN. GOIANIA/S. M. T.	RUA S. 3	55A	1		SETOR BELA VISTA	60
355793	FUNDACAO MUNICIPAL	AL. BOTAFOGO	AREA	FTE QD109		SETOR PEDRO LUDOVICO	60
371115	CENTRO COMUNITARIO PQ. ATENEU I	RUA 2012 UNIDADE 201	AREA			PARQUE ATENEU	60
822814	ABRIGO DOS IDOSOS SAO VICENTE DE PAULO	RUA B. 6	9		80	VILA AMERICANO DO BRASIL	60
860823	CEN. DE ASS. SOCIAL POLICIA M. DE GO.	AV. GOIAS				SETOR NORTE FERROVIARIO	60
920348	POLICIA CIVIL DO ESTADO DE GOIAS	RUA 1012	34	37	416	SETOR PEDRO LUDOVICO	60
982072	DISTRITO SANITARIO ESP. INDIGENA	RUA PLANALTO	A1	11/12		JARDIM BELA VISTA	60
1016570	UGUISOCIEDADE GOIANA DE CULTURA	RUA T. 3	171	34		SETOR BUENO	60
1042235	SEC. DE EDUCACAO CULTURA E ESPORTE	RUA DONA GERCINA B. TEIXEIRA	47		133	SETOR CENTRAL	60
1071149	FUNDACAO PRO CERRADO	AV. H	AREA			JARDIM GOIAS	60
1094550	SEC/FUNDACAO BANCO DE OLHOS	RUA CARAMURU	AREA	AREA		JARDIM DA LUZ	60
1094551	SEC/HOSP. METABOLISTA DO CENTENARIO	RUA PERIMETRAL	AREA	AREA		SETOR BUENO	60
1094554	SECRETARIA CASA DE MISERICORDIA DE GOIANIA	RUA B. 6	AREA	AREA		VILA AMERICANO DO BRASIL	60
1164295	S. M. T.	AV. PORTUGAL	16	48		SETOR OESTE	60
1180381	SEMAMA	RUA T. 15		FT QD 133		SETOR BUENO	60
1183614	LOJA MAÇONICA LIBERDADE UNIAO	AV. PARANAIBA	110	63/116	986	SETOR CENTRAL	60
1208807	CMEI-MARILIZA	RUA JARINA		FT Q.56		JARDIM MARILIZA	60
1210411	UAESP-MARILIZA	AV. ARISTOTELES	29	8		JARDIM MARILIZA	60
1235003	ADVOCACIA GERAL DA UNIAO	AV. ARISTOTELES	29	8		JARDIM MARILIZA	60
1319816	ECL. DIR. REG. DE GOIAS	RUA 10	F7	82/62		SETOR OESTE	60
1453594	AGENCIA MUNICIPAL DO MEIO AMBIENTE	RUA 248 A	37B	34		SETOR COIMBRA	60
1712690	1ª CIA DISTACAMENTO DO 9º BPM	AV. DOS FLAMBOYANTES		AREA LAZE		PARQUE DAS LARANJEIRAS	60
1749683	ABRIGO DOS IDOSOS SAO VICENTE DE PAULO	RUA 44	AREA	AREA		SETOR NORTE FERROVIARIO	60
1749685	ASSOCIACAO DOS IDOSOS SETOR SERRINHA	RUA B. 6	9	AREA	80	VILA AMERICANO DO BRASIL	60
		RUA T. 15	3	AREA		SETOR SERRINHA	60

SAANEAMENTO DE GOIÁS S/A - GER. DE NEG. CENTRO - SEP. COM. CENTRO
CONTROLE DE CONTAS DOS USUÁRIOS ESSENCIAIS

CIDADE DE GOIÂNIA		DISTRITO CENTRO				BAIRRO		SECA
CONTA	NOME	LOGRADOURO	QUADRA	LOTE	NUMERO	BAIRRO	SECA	
1749689	APAE-ASSOCIAÇÃO DOS PAIS E AMIGOS DOS EXCEPCIONAIS DE GOIÂNIA	RUA PRES. COSTA E SILVA	RF	14		CHACARA DO GOVERNADOR	60	
1749822	ASSOCIAÇÃO DOS PADRES E REG. E. DE A. I. POPULAR	RUA C. 149		FTE: QD 287		JARDIM AMERICA	60	
1749873	CTO. APOIO EDUC. COMUNJESUS-CRISTO E HUMILDADE	AV. FERROVIARIOS	G	8		SETOR NORTE FERROVIARIO	60	
1749885	COFAC CENTRO DE ORIENT. REABIL. E ASSIST. AO ENCEFALOPATA	RUA T. 3	168	7 A. 10	200	SETOR BUENO	60	
1749887	CENTRO DE REABILITACAO SAO PAULO APOSTOLO	RUA C. 189	474	AREA		JARDIM AMERICA	60	
1749968	CENTRO DE EDUCACAO INFANTIL NOSSA SENHORA DE NAZARE	RUA C. I. (CANADA)	AREA	1		JARDIM AMERICA	60	
1749973	CRECHE SAO ILDAS IADEU	RUA 242	71	20	132	SETOR COIMBRA	60	
1749980	ESCOLA CRECHE SAO DOMINGOS SAVIO	RUA S. 6	S30	3		SETOR HELA VISTA	60	
1750006	GRUPO PELA VIDA DE GOIÂNIA	RUA 24	77	30	274	SETOR CENTRAL	60	
1750038	LAR DE TESIS ESCOLA OFICINA A KARDEC	RUA DO RADIO AMADOR	11	20	212	SETOR COIMBRA	60	
1750040	LAR ESPIRITA FRANCISCA DE LIMA	RUA TRAVESSA E. BARSANULFO	F19	AREA	104	SETOR SUL	60	
1750069	LAR PIO XII	RUA 2	G2	52/54/56	595	SETOR OESTE	60	
1750083	CELUIZERO E CSA-TERRA FERTIL	RUA C. 221	AREA	AREA		JARDIM AMERICA	60	
1750089	MISSAO RESGATE DA PAZ	RUA C. 34	10	14		JARDIM AMERICA	60	
1750114	OBRAS SOCIAIS DA COLONIA ESPIRITA NOSSO LAR	RUA PRES. COSTA E SILVA	AREA	AREA		PARQUE SANTA CRUZ	60	
1750165	OBRAS SOCIAIS CP. ESP. REGEN. CASA DOS BENEFICIOS	RUA VIELA DA BOTAFOGO		FTE: QD. 36		SETOR PEDRO LUDOVICO	60	
1750173	ORGANIZACAO DAS VOLUNTARIAS DE GOIÁS	RUA T. 13	169	AREA		SETOR BUENO	60	
1750175	INSTITUIO ESPIRITA BOUTURA DE SAUDE MENTAL	RUA EURICO VIANA	B-44	AREA		JARDIM GOIAS	60	
1750194	UNIAO BRASILEIRA DE EDUCACAO E ENSINO	AV. NICANOR DE FARIAS (AV. D)	G10	33	508	SETOR OESTE	60	
1753172	ASSOCIACAO AGAPE	RUA 70	109		222	SETOR CENTRAL	60	
1753400	SOCIEDADE BEM AVENTURADA IMELDA	RUA C. 187	467	14 A. 21		JARDIM AMERICA	60	
1753551	NAC - SETOR PEDRO LUDOVICO	RUA 1106	AREA	FTE: QD. 203		SETOR PEDRO LUDOVICO	60	
1753558	CTO. COMUNITARIO-CONSANGUERA	RUA CARAJAS	AREA			CONJUNTO ANHANGUERA	60	
1753883	ONG + ACAO	AV. ANHANGUERA	74	5	5766	SETOR CENTRAL	60	
2004239	CENTRO ESPIRITUALISTA IRMAOS DO CAMINHO	RUA C. 152	344	5	719	JARDIM AMERICA	60	
2029125	ARQUIDIOCESE DE GOIÂNIA	RUA SC. 18	9	8		PARQUE SANTA CRUZ	60	
2232208	ASSOCIACAO DOS OFICIAIS DA RESERVA DA F. MILITAR E DO CORPO DE BO	AV. GOIAS	AREA	AREA	9395	SETOR NORTE FERROVIARIO	60	
25654	CORPO DE BOMBEIROS MILITAR GOIAS	RUA 29 A	AREA	AREA		SETOR AEROPORTO	61	
23316	CORPO DE BOMBEIROS MILITAR GOIAS	RUA 66	AREA	AREA	253	SETOR CENTRAL	70	
58558	BATALHAO DE POLICIA M. DE CHOQUE	RUA 1147	284	AREA		SETOR MARISTA	70	
1066910	POLICIA MILITAR DO ESTADO DE GOIAS	RUA BR. 153	AREA	BR-153		JARDIM GOIAS	70	

[Handwritten signature]

SAANEAMENTO DE GOIÁS S/A - GER. DE NEG. CENTRO - SUR. COM. CENTRO
 CONTROLE DE CONTAS DOS USUÁRIOS ESSENCIAIS

CIDADE DE GOIÂNIA			DISTRITO CENTRO			QUADRA	LOTE	NÚMERO	BARRIO	SHCA
CONTA	NOME	LOGRADOURO	QUADRA	LOTE	NÚMERO	BARRIO	SHCA			
299	SERVICO SOCIAL DA INDUSTRIA-SESI	AV. ANHANGUERA	69	33/68	5440	SETOR CENTRAL	15			
1510	JUSTICA FEDERAL 1º GRAU EM GOIAS	RUA 20	34	17	119	SETOR CENTRAL	15			
5131	SUPERINTENDENCIA DO DNPM-GO/DF	RUA 84	122	49/51/53	593	SETOR SUL	15			
4398	PROCURADORIA REG DO TRABALHO-18º REGIAO	RUA T. 63 (TOMAZ T. LEITE)	572	13/17		SETOR NOVA SUICA	15			
11074	INSS - INSTITUTO NACIONAL DO TRABALHO SOCIAL	RUA 231	37B	18A/20A		SETOR COIMBRA	15			
182151	TRIBUNAL REGIONAL DO TRABALHO DA 18ª REGIAO	RUA T. 1	T. 22	12/23/237		SETOR BUENO	15			
950653	DEPAI-DELEG DE P DE ATOS INFANTIS	RUA 72	AREA	AREA		JARDIM GOIAS	15			
1457960	TRIBUNAL REGIONAL DO TRABALHO DA 18ª REGIAO	RUA T. 1	T22	722		SETOR BUENO	15			
1528074	PROCURADORIA GERAL DE JUSTICA - GO	RUA 23	A12	11		JARDIM GOIAS	15			
25	ESCOLA DO LEGISLATIVO	AL. DOS BURITIS	66	46	358	SETOR CENTRAL	16			
705	INSTITUTO GOIANO DE RADIOLOGIA LTDA	AV. GOIAS	14	10/112	1028	SETOR CENTRAL	16			
934	AG. GOIANA DE TRANSP. E OBRAS PUBLICAS	AV. PARANAIBA	117	AREA	1297	SETOR CENTRAL	16			
983	EDUCANDARIO PARANAIBA	AV. PARANAIBA	64	132	317	SETOR CENTRAL	16			
1132	INSTITUTO PRESBITERIANO DE EDUCACAO	RUA 68	109	13	121	SETOR CENTRAL	16			
1231	TESE CURSOS DIRECIONADOS LTDA	AV. TOCANTINS	16	2/28A/32	222	SETOR CENTRAL	16			
1262	PROCURADORIA DA FAZENDA N EM GOIAS	RUA 1	4	13E/15	48	SETOR CENTRAL	16			
1516	JUSTICA FEDERAL 1º GRAU EM GOIAS	RUA 20	34	23	149	SETOR CENTRAL	16			
1694	FUNDAO EDUCACIONAL DE GOIAS	RUA 23	27	74	690	SETOR CENTRAL	16			
1782	ALTERNATIVA VESTIBULARES	RUA 24	58	101	723/7	SETOR CENTRAL	16			
1851	GRUPO ESC. GRACINDA LOPES	RUA 27	64	2A/6	13	SETOR CENTRAL	16			
1863	COLEGIO MOISES SANTANA	RUA 27	64	7	271	SETOR CENTRAL	16			
2163	SEC. DE EDUCACAO CULTURA E ESPORTE	RUA 4	AREA	AREA		SETOR CENTRAL	16			
2305	COLEGIO SANTO AGOSTINHO	RUA 55	104		63	SETOR CENTRAL	16			
2423	COLEGIO SANTO AGOSTINHO	RUA 56	104		6322	SETOR CENTRAL	16			
2469	CENTRO DE ESTUDOS DE ENFERMAGEM E NUTRICAO LTDA	RUA 58	103	4	36	SETOR CENTRAL	16			
3195	PLANETA VESTIBULARES LTDA - ME	RUA 8	3	14	80	SETOR CENTRAL	16			
4689	UNIAO B. DE ENSINO/COLEGIO MARISTA	RUA 143 A	D12A	13	109	SETOR MARISTA	16			
4850	CENTRO EDUCATIVO PIAGET	RUA 142	56	15/16	506	SETOR MARISTA	16			
5161	ASSOCIACAO B. DE EDUCACAO E CULTURA- ABEC	AV. 85	D12A	AREA	1140	SETOR MARISTA	16			
5578	ASS. SALGADO DE OLIVEIRA EDUC. CULT	RUA 87	F25	58	460	SETOR SUL	16			
5568	INSTITUTO MARIA AUXILIADORA	PRACA GERMANO RORIZ (GRUIZEIRO)	AREA	AREA	275	SETOR SUL	16			
6034	INSTITUTO REGER DE EDUCACAO CULTURA E TECNOLOGIA	RUA 94 (DR. OLINTO MANSO)	F13	2E4	34	SETOR SUL	16			
6148	INSTITUTO EDUC. EMMANUEL	AV. CORA CORALINA	AREA	AREA	407	SETOR SUL	16			
11613	COLEGIO ESTADUAL BANDERANTES	AV. T. 2	1	22A/23		SETOR BUENO	16			
11864	UNIP OBJETIVO	RUA T. 28	25	7/8/17/19	246	SETOR BUENO	16			
12473	COLEGIO BATISTA GOIANO	RUA T. 47	27	12		SETOR BUENO	16			
12462	ESCOLA POLIVALENTE T. H. SILVA	RUA T. 48	AREA	AREA		SETOR BUENO	16			
12914	ESCOLA TECNICA DE CAMPINAS	RUA 293	AREA	AREA	1122	SETOR COIMBRA	16			
14044	ESCOLA PRIMARIA MARIA BETANIA	RUA 250	30	67A/69	657	SETOR COIMBRA	16			
14239	ESC. ESP. HELENA ANTIPOFF	RUA 355	AREA	FTE Q. 10	628	SETOR COIMBRA	16			
14310	ESCOLA EST. 1 GRAU JK DE OLIVEIRA	RUA 260	16	AREA		SETOR COIMBRA	16			

Handwritten signature or mark.