



ESTADO DE GOIÁS  
AGÊNCIA GOIANA DE REGULAÇÃO, CONTROLE E FISCALIZAÇÃO DE SERVIÇOS PÚBLICOS  
ASSESSORIA DA SECRETARIA GERAL

Resolução do Conselho Regulador 117, de 15 de agosto de 2022

Dispõe sobre o Plano de Racionamento de Abastecimento de Água, Sistema de Abastecimento da Cidade de Morrinhos - Goiás, conforme processo n.º 202200052000180.

O Conselho Regulador da Agência Goiana de Regulação, Controle e Fiscalização de Serviços Públicos - AGR, no uso de suas atribuições legais e,

Considerando que o Conselho Regulador da AGR é dotado de poderes para exercer a regulação, o controle e a fiscalização da prestação dos serviços públicos de competência estadual, nos termos do art. 11 da Lei nº 13.569, de 27 de dezembro de 1999, com a redação dada pela Lei nº 17.268, de 4 de fevereiro de 2011 e art. 4º, do Decreto nº 9.533, de 09 de outubro de 2019;

Considerando que o inciso VIII, do art. 11, da Lei nº 13.569, de 27 de dezembro 1999 e o inciso VIII, do art. 4º, do Decreto nº 9.533, de 09 de outubro de 2019, estabelecem que todas e quaisquer questões afetas às atividades de regulação, controle e fiscalização dos serviços públicos regulados, controlados e fiscalizados, apresentados pelo Presidente do Conselho Regulador, deverão por ele ser deliberadas;

Considerando o Plano de Racionamento de Abastecimento de Água, Sistema de Abastecimento da Cidade de Morrinhos - Goiás (000030246233), apresentado pela empresa Saneamento de Goiás S/A. - SANEAGO;

Considerando o Parecer nº 67/2022 (000031173879) da Gerência de Saneamento Básico, que passa a fazer parte integrante deste ato;

Considerando o que dispõe o inciso XIV, do § 2º, do art. 1º, da Lei 13.569, de 27 de dezembro de 1999 e o inciso XIII, do § 4º, do art. 1º, do Decreto nº 9.533, de 09 de outubro de 2019, que tratam da competência da AGR para regular, controlar e fiscalizar os serviços de abastecimento de água e esgotamento sanitário;

Considerando o que dispõe o inciso I, do art. 17, da Lei nº 14.939, de 15 de setembro de 2004 e o inciso I, do art. 16, do Decreto nº 6.276, de 17 de outubro de 2005, que, respectivamente, instituiu o Marco Regulatório da Prestação de Serviços de Abastecimento de Água e Esgotamento Sanitário e o seu regulamento, que definem a AGR como entidade reguladora e fiscalizadora dos serviços de abastecimento de água e esgotamento sanitário no Estado de Goiás;

Considerando o que dispõe o art. 23 da Lei Federal nº 11.445, de 5 de janeiro de 2007, que trata da competência da entidade reguladora para editar normas relativas às dimensões técnica, econômica e social de prestação dos serviços, inclusive, medidas de contingência, emergência e de racionamento;

Considerando o que dispõe a Resolução Normativa nº 0110, de 07 de dezembro de 2017, do Conselho Regulador da AGR;

Considerando os princípios de transparência, publicidade, eficiência, continuidade e boa-fé nas relações da prestação dos serviços públicos e da adequada e eficaz prestação dos serviços públicos;

Considerando o risco da redução da disponibilidade hídrica das fontes de abastecimento superficiais ou subterrâneas que comprometam o fornecimento de água em condições

adequadas de qualidade, quantidade e pressão continuamente;

Considerando o que dispõe o § 4º, do art. 11, da Lei nº 13.569, de 27 de dezembro de 1999, acrescido pela Lei nº 18.101, de 17 de julho de 2013 e o § 1º, do art. 4º, do Decreto nº 9.533, de 09 de outubro de 2019, que tratam da competência do Conselho Regulador da AGR para deliberar, com exclusividade e independência decisória, sobre todos os atos de regulação, controle e fiscalização inerentes à prestação dos serviços públicos concedidos, permitidos ou autorizados;

Considerando a decisão uniforme do Conselho Regulador da AGR, em sua reunião realizada no dia 15 de agosto de 2022,

RESOLVE:

Art. 1º. Aprovar o Plano de Racionamento de Abastecimento de Água, Sistema de Abastecimento da Cidade de Morrinhos (000030246233) apresentado pela empresa Saneamento de Goiás S/A. - SANEAGO.

Art. 2º. Esta Resolução entra em vigor na data de sua assinatura.

Conselho Regulador da Agência Goiana de Regulação, Controle e Fiscalização de Serviços Públicos, em Goiânia, aos 15 dias do mês de agosto de 2022.

Wagner Oliveira Gomes  
Conselheiro Presidente

GABINETE DO CONSELHEIRO PRESIDENTE, em GOIANIA - GO, aos 15 dias do mês de agosto de 2022.



Documento assinado eletronicamente por **WAGNER OLIVEIRA GOMES, Conselheiro (a) Presidente em Exercício**, em 17/08/2022, às 14:40, conforme art. 2º, § 2º, III, "b", da Lei 17.039/2010 e art. 3ºB, I, do Decreto nº 8.808/2016.



A autenticidade do documento pode ser conferida no site [http://sei.go.gov.br/sei/controlador\\_externo.php?acao=documento\\_conferir&id\\_orgao\\_acesso\\_externo=1](http://sei.go.gov.br/sei/controlador_externo.php?acao=documento_conferir&id_orgao_acesso_externo=1) informando o código verificador **000032750435** e o código CRC **496B449A**.

GABINETE DO CONSELHEIRO PRESIDENTE  
AVENIDA GOIÁS, ED. VISCONDE DE MAUÁ 305 - Bairro CENTRO - GOIANIA - GO - CEP  
74005-010 - (62)3226-6608.



Referência: Processo nº 202200052000180



SEI 000032750435



20  
22

# PLANO DE RACIONAMENTO

**PLANO DE RACIONAMENTO DO ABASTECIMENTO DE ÁGUA**  
SISTEMA DE ABASTECIMENTO DA CIDADE DE MORRINHOS - GOIÁS

Resolução Normativa nº 0110/2017 – CR AGR

**MARÇO/2022**  
Versão 1



**SANEAMENTO DE GOIÁS S.A. - SANEAGO**  
**PLANO DE RACIONAMENTO DO ABASTECIMENTO DE ÁGUA POTÁVEL**  
**Localidade: MORRINHOS**  
**Base Legal: Resolução Normativa nº 0110/2017 - CR AGR**

Data de Elaboração: 21/03/2022 | Data de Atualização: 19/04/2022 | Versão nº 001

Regional	Superintendência de Operações	Datas Previstas para o Racionamento	
		Início	Término
MORRINHOS	SUINT	01/09/2022	30/10/2022 (ou com normalização da vazão devido a retomada do período chuvoso)

**Grupo Responsável pela Elaboração e Acompanhamento da Execução do Plano:**

**Diretoria Colegiada**

Ricardo José Soavinski  
**Diretor Presidente**  
Mauro Aparecido Lessa de Souza  
**Diretor de Produção**  
Edson Sales de Azeredo Souza  
**Diretora de Gestão Corporativa**  
Paulo Rogério Bragatto Battiston  
**Diretor de Relações com Investidores e Regulação**  
Fernando Cozzetti Bertoldi de Souza  
**Diretor de Expansão**  
Hugo Cunha Goldfeld  
**Diretor Comercial**  
Ariana Garcia do Nascimento Teles  
**Procuradora Jurídica**

**Operacional**

Ari Ramos Pereira  
Igor Marcelino de Oliveira P. Porto  
Agnaldo Magelo da Silva  
Wilkson Ribeiro Borges  
Lays Amorim Silva  
Sinomar Silva Guimarães  
Nayara Gracyelle Dias  
Daniel Vieira Carneiro de Mendonça

**Interface com a AGR**

Felipe Bueno Xavier Nunes  
Alfredo da Rocha Araújo Neto

**Comunicação e Marketing**

Maísa de Souza Pinto

**Atendimento e Comercialização**

Alba Valéria Ramos de Arruda Castro

Lúcio Ismael de Alvarenga

**Dados do Sistema de Abastecimento de Água da Localidade: MORRINHOS**

- |                                  |  |
|----------------------------------|--|
| • População Urbana: 40.236 hab.  | • População Atendida: 40.236 hab. (100%) |
| • Nº de ligações de Água: 21.032 | • Nº de economias de Água: 21.713        |

**Principais Mananciais Abastecedores da Localidade/Vazão Nominal:**

- Sistema de Captação Córrego da Pipoca – 108 l/s (Reduz a vazão no período de estiagem);
- Sistema de Poços PCN-02 – 13,8 l/s (Mantém a vazão no período de estiagem);
- Sistema de Poços PCN-04 – 15,27 l/s (Mantém a vazão no período de estiagem);
- Sistema de Poços P-02 – 10 l/s (Mantém a vazão no período de estiagem);
- Sistema de Poços P-03 – 10 l/s (Mantém a vazão no período de estiagem);
- Sistema de Poços PCN-03 – 11 l/s (Mantém a vazão no período de estiagem – fonte alternativa no período de estiagem).

**Justificativas para execução do Plano de Racionamento:**

- **Situação Climática:** Nos últimos anos têm-se verificado alterações nas condições climáticas no país, com prolongamento dos períodos de estiagem. Eventos de aumento de temperatura, baixos índices de umidade relativa do ar e diminuição dos índices pluviométricos acumulados tornaram-se comuns e mais extremos a cada período.
- **Situação Ambiental da Bacia:** De acordo com Relatório de vistoria da Gerência de Apoio a Conservação de Mananciais, a bacia hidrográfica de abastecimento público do Córrego da Pipoca em Morrinhos-GO, encontra-se com as Áreas de Preservação Permanentes – APP's consideravelmente degradadas/ocupadas. Sendo necessário com urgência a implantação de técnicas de conservação de solos, para conter o escoamento superficial que tem causado o assoreamento do manancial, o cercamento e revegetação das APP's, e maior controle/fiscalização do uso da água (outorgas) das propriedades a montante da captação que possuem represas, irrigações e derivações de água.
- **Situação do SAA:** O SAA de Morrinhos tem capacidade produtiva de **12.096,00 m<sup>3</sup>/dia**, entretanto, nos últimos 12 (doze) meses, a captação média diária foi de **9.521,89 m<sup>3</sup>**. O manancial utilizado para captação tem apresentado redução da vazão e pode haver comprometimento no abastecimento na sua área de abrangência.  
Ressalta-se que o SAA de Morrinhos opera com índice de perdas dos últimos 12 (doze) meses de **28,85%** com a referência em **02/2022**, enquanto que no Brasil a média é de **41,14% (SNIS 2020)**, automatização, monitoramento e operação via supervisório em tempo real e válvulas redutoras de pressão (VRP's) instaladas em 11 pontos estratégicos da rede de distribuição para otimização do abastecimento, sendo duas com válvulas day-night.
- **Diagnóstico da situação/motivação do racionamento:** É importante enfatizar que, devido à ausência de planejamento urbano e controle na bacia hidrográfica, a vazão disponível na captação do Córrego da Pipoca para abastecimento público no município de Morrinhos, pertencente à Bacia Hidrográfica Rio Piracanjuba, e desde anos anteriores vem apresentando redução, comprometendo o abastecimento na região abrangida pelo SAA. Sendo assim, dada a redução da disponibilidade hídrica, e a necessidade de sensibilizar a população sobre esse possível cenário, foi elaborado o presente plano atendendo os

requisitos da Resolução Normativa nº 110/2017 – CR, expedida pela Agência Goiana de Regulação, Controle e Fiscalização de Serviços Públicos – AGR.

- **Nível de capacidade do SAA atual:** O abastecimento da cidade de Morrinhos é atendido pelo Sistema de Captação do Córrego da Pipoca e Sistema de Poços Tubulares Profundos, com tratamento na ETA. É imprescindível a continuidade da aplicação de esforços conjuntos dos diversos órgãos da Administração Pública, com promoção de ações ambientais de monitoramento e administrativas na Bacia Hidrográfica Rio Piracanjuba, especialmente do ponto de captação para abastecimento público de Morrinhos, para continuar garantindo a disponibilidade hídrica do manancial. Dentre as ações, destaca-se a fiscalização intensiva realizada pela SEMAD, visando eliminar usos irregulares e não outorgados.

### **Ações de Comunicação, Marketing e Divulgação para Conscientização do Uso Racional de Água:**

#### **Campanha Estiagem 2022 – Consumo Consciente, só depende da gente.**

- As ações de comunicação e marketing visam informar à população sobre a importância do uso consciente da água, principalmente no período de estiagem. Informa também sobre as medidas do plano de racionamento e sobre os possíveis impactos no abastecimento público.

Para 2022, a Saneago trabalhará, assim como em 2021, com duas linhas editoriais e um plano de ação emergencial, que contemplam formatos, personagens e linguagens diferentes no intuito de aumentar o alcance do público alvo e reforçar o tema central deste ano que é: “Consumo Consciente, só depende da gente”.

#### **Linha Editorial 1 – Mídia Paga:**

##### Público Adulto:

- *Meios:* TV, Rádios, Sites de Notícias e Projetos Especiais com Emissoras de TV de Goiás. Assessoria de Imprensa Saneago, com a concessão de entrevistas e a publicação de informações no site e nas redes sociais da Saneago.

- *Linha Editorial:* A Saneago está trabalhando para garantir o abastecimento de água durante a estiagem. Faça você também a sua parte economizando água, veja essas dicas de economia.

- *Alcance:* Todo o estado de Goiás

Previsão de Início da Produção da Campanha: Abril de 2022

#### **Guia dos VTS a serem exibidos pela Campanha**

Na tabela abaixo está o descritivo de todos os SETE vídeos que serão produzidos para a campanha de estiagem 2022. Estes Vts serão inseridos como comerciais em emissoras de TV, publicação e impulsionamento nas redes sociais e Youtube, publicação no Hotsite da Campanha e na página da Saneago no Youtube.

Informamos que nos roteiros não há menção ao Governo de Goiás e que as peças serão assinadas apenas com a logomarca da Saneago.

A condução dos vídeos será feita, caso haja disponibilidade, pela jornalista e apresentadora Thaís Freitas, que apresenta os vídeos institucionais da Companhia desde 2019.

Tipo/Meio	Descrição	Tempo
1- VT/TELEVISÃO Institucional – Início campanha de estiagem <i>2ª Semana de Junho</i>	Apresentadora fala sobre como a ajuda da população foi importante para o enfrentamento da estiagem do ano anterior, dá perspectivas de como será a estiagem neste ano e convida a população a, mais uma vez, fazer sua parte.	30''
2- VT/TELEVISÃO Institucional - <i>1ª Semana de Julho</i>	Apresentadora conversa com o público sobre a importância da caixa d'água e o tamanho ideal para cada perfil de família..	30''
3- VT/TELEVISÃO Institucional – <i>4ª semana de Julho</i>	Apresentadora conversa com o público sobre a atual situação dos reservatórios e mananciais e dá dicas de como começar a economizar água	30''
4- VT/TELEVISÃO Institucional – <i>3ª Semana de Agosto</i>	Apresentadora pede a colaboração de todos para enfrentar este período e traz dicas de como economizar água.	30''
5- VT/TELEVISÃO Institucional – <i>2ª Semana de Setembro</i>	Apresentadora pede a colaboração de todos para enfrentar este período e traz dicas de como economizar água.	30''
6- VT/TELEVISÃO Institucional – Caso haja agravamento da estiagem <i>1ª Semana de Outubro</i>	Apresentadora aprofundamento da mensagem alertando para os sérios riscos de desabastecimento em relação à crise hídrica.	30''
7- VT/TELEVISÃO Institucional – Fim de Estiagem/Agradecimento <i>1ª Semana de Novembro</i>	Apresentadora informa ao público que a estiagem está chegando ao final, mas que a economia de água tratada tem que continuar.	30''

#### Guia dos Spots a serem veiculados pela Campanha

Na tabela abaixo está o descritivo de todos os spots de rádio que serão produzidos para a campanha de estiagem 2022. Estes spots serão inseridos como comerciais em emissoras rádios de todo o estado. Informamos que nos roteiros não há menção ao Governo de Goiás e que as peças serão assinadas apenas com a logomarca da Saneago.

A fim de manter a identidade da Campanha, a narração dos spots será feita também, caso haja disponibilidade, pela jornalista e apresentadora Thaís Freitas.

Tipo	Descrição	Tempo
SPOT/RÁDIO Institucional – Início campanha de estiagem	Locutora fala sobre a antecipação do período de estiagem em Goiás e informa sobre as ações que a Saneago realizou para se preparar para o momento	30''

SPOT/RÁDIO Institucional –Primeiros 25 dias da campanha de estiagem	Locutora a conversa com o público sobre a atual situação da estiagem e dos níveis dos rios em Goiás e pede a colaboração de todos para enfrentar este período.	30''
SPOT/RÁDIO Institucional – 50 dias da campanha de estiagem	Locutora atualiza o público sobre a situação da estiagem e dos níveis dos rios em Goiás e pede a colaboração de todos para enfrentar este período.	30''
SPOT/RÁDIO Institucional – 70 dias da campanha de estiagem	Locutora atualiza o público sobre a situação da estiagem e dos níveis dos rios em Goiás e pede a colaboração de todos para enfrentar este período.	30''
SPOT/RÁDIO Institucional – Caso haja agravamento da estiagem	Apresentadora aprofundamento da mensagem alertando para os sérios riscos de desabastecimento em relação à crise hídrica.	30''
SPOT/RÁDIO Institucional – Fim da Estiagem/Agradecimento	Apresentadora informa ao público que a estiagem está chegando ao final, mas que a economia de água tratada tem que continuar	30''

**Projetos Especiais com Emissoras de TV de Goiás:**

Assim como foi realizado nos anos de 2019, 2020 e 2021, será também trabalhado, em parceria com as emissoras de televisão, a produção de matérias exclusivas sobre o tema de economia de água para serem veiculadas nos telejornais locais. A Saneago faz o patrocínio do bloco do programa, com vinheta de patrocinador e, em alguns casos, inserção de merchan. Informamos que nos roteiros não há menção ao Governo de Goiás e que as peças serão assinadas apenas com a logomarca da Saneago.

Trazer para dentro dos telejornais diários a pauta do consumo e do período de estiagem esclarece a população, desmistifica falsas notícias sobre a situação hídrica do estado

Para 2022 faremos, assim como em 2021, projetos especiais com a Rede Jaime Câmara e com a Record Goiás. (Jornal Anhanguera 1ª Edição, Balanço Geral).

**Linha Editorial 2:**

Público Infantojuvenil:

- *Meios:* TV, Rádios, Redes Sociais, Hotsite exclusivo (<https://www.saneago.com.br/dicas/>), Sites de notícias locais, Palestras de Educação Ambiental e Youtube.

- *Linha Editorial:* Acreditando que as crianças são excelentes multiplicadores das informações sobre as atitudes corretas para o consumo de água, pelo quarto ano consecutivo a Saneago trará os mascotes Banja, o esbanjador e Sato, o sensato para apresentar ao público dicas importantes sobre o uso consciente da água tratada.



Os mascotes têm um apelo muito forte com o público infantil, os vídeos educativos dos personagens também podem ser utilizados por professores para complementarem o conteúdo escolar. Além disso, a equipe de Educação Ambiental da empresa realiza diversas atividades em escolas públicas com o conteúdo do Banja e do Sato.

- Alcance: Todo o estado de Goiás

**Previsão de Início da Produção da Campanha:** Março de 2022

**Previsão de Início da Veiculação Campanha:** 2ª Semana de Junho/2022

Em 2022 serão produzidos 2 novos vídeos da Campanha dos Banja e do Sato e também serão reprisados vídeos utilizados nos anos anteriores. Informamos que nos roteiros não há menção ao Governo de Goiás e que as peças serão assinadas apenas com a logomarca da Saneago. Abaixo segue a tabela com o descritivo de cada vídeo a ser veiculado.

Tipo/Meio	Descrição	Tempo
Banja e Sato – Caixa d’água <i>Spot a ser produzido</i>	Banja e Sato conversam sobre a importância da caixa d’água e como usar ela corretamente.	30”
Banja e Sato – Beber água tratada <i>Spot a ser produzido</i>	Sato explica para Banja a importância de tomar água tratada e todo os problemas que a falta dela pode causar.	30”
Banja e Sato – Como lavar o carro <i>Spot a ser produzido</i>	Banja e Sato questionam se é realmente essencial lavar o carro no período de estiagem.	30”
Banja e Sato – Dupla da economia <i>Spot pronto</i>	Banja e Sato se arriscam como cantores no rap da economia. Reforçando a importância do consumo consciente de água.	30”
Banja e Sato – Guerra de Balão <i>Spot pronto</i>	Banja quer aliviar o calor brincando de guerra de balão de água. Sato alerta que durante a estiagem não é legal desperdiçar água e dá dicas de como deixar os ambientes mais frescos e úmidos.	30”
Banja e Sato – Balde para umidificar o ambiente <i>Spot pronto</i>	Banja e Sato conversam sobre a importância de manter a umidade do ambiente no período de estiagem.	30”
Banja e Sato – Vazamento <i>Spot pronto</i>	Banja e Sato encontram um vazamento na rua e conversam sobre a melhor forma de informar a Saneago sobre o vazamento.	30”
Banja e Sato – Banho <i>Spot pronto</i>	Sato alerta Banja sobre a importância de fechar o chuveiro e não desperdiçar água enquanto toma banho.	30”
Banja e Sato – Lavar o Quintal <i>Spot pronto</i>	Sato explica pra Banja que a melhor maneira de lavar o quintal, sem desperdiçar água, é utilizando o balde e a	30”

vassoura.

**Plano de Comunicação Emergencial:**

O plano de ação emergencial será aplicado apenas nas cidades que apresentarem problemas graves de estiagem, sendo necessária a utilização de medidas de racionamento ou de revezamento no abastecimento.

Não é possível fornecer de antemão uma lista com os nomes destas cidades, pois a aplicação de medidas de contingência depende diretamente do comportamento dos rios e poços artesianos e dos usuários a montante das captações da Saneago.

Como esta ação de comunicação é localizada, são utilizados meios como rádios locais, portais de notícias locais e carro de som. Além de apoio através da Assessoria de Imprensa, com a concessão de entrevistas e a publicação de informações no site e nas redes sociais da Saneago. O conteúdo das comunicações está diretamente relacionado às diretivas do racionamento. Nos roteiros são explicadas as orientações básicas para que o cidadão entenda como funcionará o racionamento.

- **Composto da Comunicação de Marketing:**

Para a promoção da campanha para o público-alvo serão utilizadas as seguintes ferramentas:

Meio	Tipo de Campanha	Alcance	Período de Divulgação
Televisão	- Linha Editorial I (Apresentadora Thaís Freitas) - Linha Editorial II (Banja e Sato)	Todo estado	2ª Semana de Julho até fim da estiagem (previsão final de outubro de 2022)
Rádio	- Linha Editorial I (Apresentadora Thaís Freitas) - Linha Editorial II (Banja e Sato) -Emergencial Racionamento	- Todo estado - Cidades em Racionamento ou com perigo de Racionamento	2ª Semana de Julho até fim da estiagem (previsão final de outubro de 2022)
Redes Sociais (Patrocinado)	- Linha Editorial I (Apresentadora Thaís Freitas)	Principais cidades do estado	Agosto até fim da estiagem (previsão final de outubro de 2022)
Portais de Notícias	- Linha Editorial I (Apresentadora Thaís Freitas)	Principais cidades do estado	Agosto até fim da estiagem (previsão final de outubro de 2022)
Redes Sociais da Saneago	- Linha Editorial I (Apresentadora Thaís Freitas) - Linha Editorial II	Todo estado	2ª Semana de Julho até fim da estiagem (previsão final de outubro de 2022)

	(Banja e Sato)		Acesse em: Instagram – @Saneago e @historiasdebanjaesato Facebook – @Saneagonarede Twitter - @SaneagoNaRede Linkedin -
Hotsite Banja e Sato	- Linha Editorial II (Banja e Sato)	World Wide Web	O site está no ar desde 2018 e apenas é alimentado com novos vídeos e informações Acesse em: <a href="http://www.saneago.com.br/dicas/">www.saneago.com.br/dicas/</a>
Palestras de Educação Ambiental	- Linha Editorial II (Banja e Sato)	Todo estado	O calendário de ações em escolas obedece as diretivas para enfrentamento do Covid-19 e ocorre durante todo o ano letivo
Youtube da Saneago	- Linha Editorial I (Apresentadora Thaís Freitas) - Linha Editorial II (Banja e Sato)	World Wide Web	No canal da Saneago estão disponíveis todos os vídeos das Campanhas Acesse em: <a href="https://www.youtube.com/user/SaneagoNaRede">https://www.youtube.com/user/SaneagoNaRede</a>
Carro de Som	- Emergencial Racionamento	Cidades em Racionamento ou com perigo de Racionamento	Necessidade conforme comportamento da vazão de rios e poços artesanais
Assessoria de Imprensa	- Linha Editorial I (Apresentadora Thaís Freitas) - Linha Editorial II (Banja e Sato) -Emergencial Racionamento	Todo o estado	Trabalho de assessoria com envio de press releases sobre o período de estiagem e dicas de economia, atendimento à imprensa e organização de entrevistas sobre o tema com os porta-vozes da Companhia

**Ações Estruturais:**

- Interligação e energização do Poço PCN-03 concluída;
- Limpeza e ampliação da barragem de nível da captação.

**Ações Operacionais:**

- **Ações Ambientais**
  - Apoio da SANEAGO à SEMAD e outros órgãos ambientais em ações na Bacia Hidrográfica Rio Piracanjuba, enquanto manancial de abastecimento público;
  - Monitoramento das fontes de abastecimento da localidade.
- **Controle e Redução de Perdas no SAA**
  - O SAA de Morrinhos possui, historicamente, um intenso trabalho no controle e monitoramento de perdas. Dentre as ações em andamento para redução de perdas, citamos: substituição de hidrômetros, detecção de vazamentos ocultos, incremento dos trabalhos de manutenção do Sistema

Integrado de Prestação de Serviço e Atendimento ao Público – SIPSAP e outras ações operacionais permanentes. Além disso, o município implementou o monitoramento da Vazão Mínima Noturna com o intuito de verificar a incidência de vazamentos por área de influência de reservatórios, o que contribuiu consideravelmente para redução do índice de perdas. Foi iniciada a substituição dos hidrômetros velocimétricos por volumétricos (aproximadamente 1,5% dos hidrômetros já foram substituídos) especificados conforme média de consumo por cliente. A SANEAGO iniciou a substituição por este tipo de hidrômetro por ser mais preciso e desta forma auxiliar na redução do consumo, por meio de uma leitura mais acurada e também auxiliar na redução do índice de perdas do município. Também enfatiza-se o acompanhamento em tempo real dos níveis de reservatórios e estações de bombeamento, por meio de Sistemas Supervisórios Automatizados de Telemetria e Telecomando.

- **Fontes de Captação Alternativas para Abastecimento no Período do Racionamento**
  - Poço PCN-03, o que contribuirá grandemente no combate ao desabastecimento durante o período de estiagem.
  - Poderão ser utilizados, em casos de emergência, caminhões-pipa como forma de distribuição complementar.
- **Abastecimento aos Usuários que Prestam Serviços Essenciais**
  - Para garantia do abastecimento aos usuários que prestam serviços essenciais, está previsto e planejado o uso de caminhões-pipa, próprios e locados, conforme necessidade. A implementação do Plano de Utilização dos Caminhões Pipa - PUCP para usuários essenciais ocorrerá de acordo com as intercorrências que surgirem no período planejado, caso estas impactem a regularidade do abastecimento destas unidades. Para tanto, foi realizado o Cadastramento dos Usuários Essenciais, estabelecido no Art. 11 da Resolução nº 110/2017 – CR AGR. A lista completa destes usuários encontra-se no Anexo I. Visando eventuais inconsistências, serão realizadas visitas técnicas para vistoria nas instalações dos imóveis cadastrados como usuários essenciais. A confirmação aos Usuários Essenciais será realizada por meio de comunicados específicos emitidos após a vistoria.
- **Qualidade da Água em Função de Intermitências no Abastecimento**
  - Para garantir a qualidade da água distribuída, caso haja intermitências no abastecimento, deverão ser realizadas descargas e limpeza das redes de distribuição de água. O Cadastro Técnico dos Módulos das Redes de Distribuição de Água de Morrinhos, está em constante atualização, especialmente dos respectivos pontos de descarga a serem utilizados para limpezas das redes, visando melhoria e garantia da qualidade da água distribuída em seus diversos aspectos. Também, em caráter permanente, estão sendo realizados estudos e projetos visando a execução de obras de melhorias nas redes de distribuição de água, mediante interligação de pontas de rede e fechamento de malhas para melhoria da qualidade da água distribuída.
- **Mitigação de Eventual Entrada de Ar nas RDA**
  - Caso haja desabastecimento em função da redução da vazão do manancial, para mitigar eventuais entradas de ar nas redes de distribuição, foi atualizado o cadastro de ventosas e válvulas de ar existentes e seu monitoramento e manutenção estão sendo feitos em caráter permanente.
- **Rodízio**
  - Caso as medidas apresentadas neste plano de racionamento não sejam suficientes para impedir o desabastecimento, mesmo que parcial, na área de abrangência do Sistema de Morrinhos, será implementado o Rodízio. Para implementação do Rodízio, poderão ser realizadas as seguintes intervenções no Sistema de Abastecimento de Água, em face do que foi estabelecido e facultado pela Resolução nº 110/2017 CR AGR, observando os princípios da equidade, transparência e da constância:
    - a. Redução de pressão na rede de distribuição de água – medida já adotada tecnicamente pela SANEAGO para reduzir perdas, porém não será aplicada no período de racionamento;

- b. Rodízio do fornecimento de água entre regiões, zonas ou bairros de localidades abrangidas e abastecidas pelo mesmo sistema;
- c. Paralisação ou interrupção parcial do sistema de abastecimento com vistas à redução da oferta de água numa determinada região;
- d. Incremento de ações e medidas de incentivo à redução de consumo, especialmente campanhas para estímulo à economia de água.
- e. Manobras, acionamento ou desligamento de conjuntos motor-bomba, que poderão ser realizadas em unidades operacionais diversas, tais como elevatórias, válvulas e registros em redes de distribuição ou nas áreas dos reservatórios, visando o rodízio no abastecimento de água às regiões alcançadas.

Apenas na hipótese de serem adotadas medidas de Rodízio, em função da redução de vazão de água bruta na Captação do Córrego da Pipoca, bem como do aquífero que alimenta o sistema de poços tubulares profundos, a Planilha de Rodízio de Bairros será atualizada e amplamente divulgada, com antecedência de 48 (quarenta e oito) horas, demonstrando as regiões a serem atingidas, contendo as informações quanto aos períodos e datas de paralisação e/ou intermitências do abastecimento de água. **A Planilha completa com os bairros que eventualmente poderão ser afetados está em consonância com o Art. 12 da Resolução nº 110/2017 – CR AGR.** Na hipótese de implantação do rodízio, estão planejadas e poderão ser implementadas manobras operacionais que permitirão o reforço do sistema, visando mitigar as intermitências, ou mesmo eliminar a possibilidade de desabastecimento na área de abrangência do sistema comprometido. Todas as equipes de operação e manutenção do sistema de abastecimento de água, produção e distribuição, poderão ser envolvidas nas manobras para fechamento e abertura de válvulas e comando de elevatórias, em regime de plantão ininterrupto, caso necessário. Além das equipes de manobra propriamente ditas, as demais áreas da Companhia continuarão à disposição para a execução de serviços necessários, durante o período em que for necessária a implementação deste Plano.

A Saneago está disponível para atender o cliente, durante todos os períodos do dia, por meio de canais não presenciais e gratuitos: Central 0800 645 0115, WhatsApp (62) 32699115, site [www.saneago.com.br](http://www.saneago.com.br) (chat on-line), redes sociais (páginas oficiais no Facebook, Twitter e Instagram) e aplicativo para smartphone. Caso, mesmo assim, prefira atendimento presencial, o cliente pode ser atendido nas unidades locais de atendimento e/ou no Vapt Vupt, mediante agendamento prévio pelo site [www.vaptvupt.go.gov.br](http://www.vaptvupt.go.gov.br).

- o **Características das Manobras de Rodízio**

As manobras de rodízio entre regiões abastecidas, caso venham a ser implementadas, resultarão nas seguintes configurações no abastecimento de água, de forma sequencial e ininterrupta:

- a) Abastecimento interrompido – Cor VERMELHA
- b) Abastecimento liberado, mas em estabilização – Cor AMARELA
- c) Abastecimento liberado e estabilizado – Cor VERDE

**a) Abastecimento interrompido:** O fornecimento de água para a região especificada, sendo suspenso por 24 (vinte e quatro) horas mediante manobras operacionais da SANEAGO, conforme já descrito.

**b) Abastecimento liberado, mas em estabilização:** O abastecimento de água será liberado por meio de manobras operacionais da SANEAGO, de forma sequencial após as 24 (vinte e quatro) horas de interrupção, ou seja, imediatamente será liberada água para as redes de distribuição da região que estava com abastecimento interrompido na fase anterior. Entretanto, a estabilização e normalização do abastecimento se dará de forma gradual e progressiva, pois geralmente o consumo inicial após a liberação de água é superior às condições limites do funcionamento das redes, razão pela qual as pressões operacionais em cada região poderão levar um certo tempo para atingir sua completa normalidade. A estabilização das redes de abastecimento depende, também, do uso

racional e colaboração dos clientes, salientando que nas edificações que possuem reservatórios prediais inferiores, estes deverão ser corretamente dimensionados e mantidos em condições adequadas de operação, bem como os respectivos equipamentos para recalque ao reservatório superior.

**c) Abastecimento liberado e estabilizado:** Situação em que as manobras foram realizadas e as redes de distribuição encontram-se em condições normais e plenas de operação, com abastecimento normalizado aos usuários.

○ **Cenário para Implantação do Rodízio**

Será necessária a implantação de rodízio no abastecimento no seguinte cenário:

-Vazão disponível para captação no manancial Córrego da Pipoca e nos poços tubulares profundos, em um período de 24 horas, inferior a 120 l/s.

○ **Metodologia para Implantação do Rodízio**

Em atendimento aos princípios da equidade, transparência e da constância, a área de abrangência de Morrinhos será dividido em duas regiões, a saber:

**I. Grupo 1**

**II. Grupo 2**

As duas regiões que farão parte de um eventual rodízio serão abastecidas em ciclos de três dias, da seguinte forma:

**Primeiro dia:** Abastecimento interrompido (desabastecimento)

**Segundo dia:** Abastecimento liberado, mas em estabilização (em recuperação)

**Terceiro dia:** Abastecimento liberado (regularizado)

Para facilitar a visualização e a compreensão por parte da população, será adotada a seguinte representação gráfica:

- Dias em que a região estará com abastecimento liberado e estabilizado (regularizado) serão representados pela cor verde;

- Dia em que o sistema estará com abastecimento liberado, mas em estabilização (em recuperação) será representado pela cor amarela;

- Dia em que a região estará com abastecimento interrompido (desabastecida) será representado pela cor vermelha.

Desta forma, a título de exemplo, caracteriza-se a seguinte situação: No primeiro dia, o grupo 1 estará desabastecido, portanto, em vermelho e o outro grupo estará em verde, com abastecimento liberado e estabilizado; No segundo dia, o grupo 2 estará desabastecido, portanto, em vermelho. Já ao grupo 1 estará com o sistema em recuperação e, por esse motivo estará em amarelo. No terceiro dia o grupo 2 estará com o sistema em recuperação e, por esse motivo estará em amarelo. O grupo 1 estará em verde, com abastecimento regularizado. No quarto dia o ciclo se repete.

**Lista de Usuários que prestam Serviços Essenciais:**

- Anexo I

**Relação de bairros por região do Rodízio**

- Anexo II

**Resultados Esperados:**

- A implementação das medidas propostas neste Plano de Racionamento visa mitigar os impactos da redução da vazão na Captação do Córrego da Pipoca, caso este prejudique o abastecimento público. O resultado esperado é que, com a implementação destas ações, o abastecimento de água na região de abrangência da ETA de Morrinhos mantenha-se regularizado, sem a necessidade de implementação de rodízio.

- Resultados Esperados com as Ações de Comunicação e Marketing: Com a veiculação da campanha “Consumo Consciente, só depende da gente.”, espera-se a sensibilização da população para o uso e consumo racional de água tratada, contribuindo para a estabilidade do sistema.
- Resultados Esperados com as Ações Estruturais e Operacionais: Mitigar os eventuais transtornos causados pelo desabastecimento à população provocado pela redução da vazão na Captação do Córrego da Pipoca, bem como do aquífero subterrâneo, o qual alimenta o sistema de Poços Tubulares Profundos (PTP's) do SAA de Morrinhos, e permitir maior flexibilidade na operação dos sistemas com segurança, eficiência e regularidade.

**Considerações Finais:**

- Durante o período de estiagem, além das ações desenvolvidas pela SANEAGO, é de extrema importância a colaboração da população no uso racional da água, bem como a intensificação das fiscalizações, pelos órgãos competentes, de modo a priorizar a eficiência e regularidade do abastecimento público.

**APROVAÇÃO E LIBERAÇÃO DO PLANO RACIONAMENTO:**

Ricardo José Soavinski  
**Diretor Presidente**

Mauro Aparecido Lessa de Souza  
**Diretor de Produção**

Edson Sales de Azeredo Souza  
**Diretora de Gestão Corporativa**

Paulo Rogério Bragatto Battiston  
**Diretor de Relações com Investidores e Regulação**

Fernando Cozzetti Bertoldi de Souza  
**Diretor de Expansão**

Hugo Cunha Goldfeld  
**Diretor Comercial**

Ariana Garcia do Nascimento  
**Procuradora Jurídica**

**Anexo I – Relação de usuários que prestam serviços essenciais:**

<b>Nome da Instituição</b>	<b>Grupo de caráter essencial</b>	<b>Endereço</b>
HOSPITAL MUNICIPAL	ESTABELECIMENTO DE SAÚDE	RUA 17, Nº 170, SETOR AEROPORTO
HOSPITAL NOSSA SENHORA DO CARMO	ESTABELECIMENTO DE SAÚDE	AVENIDA PROFESSOR JOSÉ DO NASCIMENTO, Nº 122, SETOR OESTE
HOSPITAL CASA DE SAÚDE E MATERNIDADE SÍLVIO DE MELO	ESTABELECIMENTO DE SAÚDE	AVENIDA SENADOR HERMENEGILDO DE MORAIS, Nº 409, CENTRO
CLÍNICA SAÚDE INTEGRAL	ESTABELECIMENTO DE SAÚDE	RUA CASTRO ALVES, Nº 860, CENTRO
CLÍNICA CURE	ESTABELECIMENTO DE SAÚDE	AVENIDA DANTE COSTA, Nº 85
UBS JARDIM ROMANO	ESTABELECIMENTO DE SAÚDE	RUA JG II, QD. G, LT. 01, JARDIM GOIÁS
CAPS AD SETOR OESTE	ESTABELECIMENTO DE SAÚDE	AVENIDA DESEMBARGADOR SATURNINO, Nº 22, SETOR OESTE
PSF CRISTO REDENTOR	ESTABELECIMENTO DE SAÚDE	RUA ANTÔNIO CARNEIRO C/ JOVIANO FERNANDES, QD. 21, LT. 01
PSF GENOVEVA ALVES	ESTABELECIMENTO DE SAÚDE	RUA PROFESSOR FELÍCIO CHAVES, QD. 01, LT. 10, SETOR OESTE



PSF JARDIM AMÉRICA	ESTABELECIMENTO DE SAÚDE	AVENIDA A C/ RUA 06 E RUA 07, QD. 05-A, LT. 01, JARDIM AMÉRICA
PSF JARDIM ROMANO	ESTABELECIMENTO DE SAÚDE	RUA JG II C/ RUA BOLONHA, S/N, JARDIM GOIAS
PSF MORRO DA SAUDADE	ESTABELECIMENTO DE SAÚDE	RUA AVELINO R. DA SILVA C/ RUA 04, MORRO DA SAUDADE
PSF NOROESTE	ESTABELECIMENTO DE SAÚDE	RUA 21 C/ RUA 202-A, QD. 27, LT.13, SETOR AEROPORTO
PSF SANTA FÊ	ESTABELECIMENTO DE SAÚDE	RUA 17, QD.50, LT. 08, SETOR AEROPORTO
PSF SÃO FRANCISCO DE ASSIS	ESTABELECIMENTO DE SAÚDE	RUA 7 DE SETEMBRO, RAMAL B, Nº 359, SETOR SÃO FRANCISCO DE ASSIS
PSF SUL DOS POMARES	ESTABELECIMENTO DE SAÚDE	AVENIDA CORONEL FERNSNDO BARBOSA C/ AVENICA 101, S/N, VILA SANTOS DUMONT
SECRETARIA DE SAÚDE	ESTABELECIMENTO DE SAÚDE	RUA 214, S/N, SETOR AEROPORTO
CLÍNICA DA MULHER	ESTABELECIMENTO DE SAÚDE	AVENIDA CORONEL PEDRO NUNES C/ RUA MAJOR EVARISTO FRAUZINO, S/N, CENTRO
UNIDADE PRISIONAL	CADEIAS E PENITENCIÁRIAS	RUA 10, SETOR MORRO II
DELEGACIA DE POLÍCIA CIVIL	DELEGACIA	RUA PROFESSOR FELÍCIO CHAVES, QD. 01, SETOR OESTE
COLÉGIO ESTADUAL SILVIO DE MELO	INSTITUIÇÕES EDUCACIONAIS	RUA PIAUÍ, Nº 386, SENTRO

CLÉGIO ESTADUAL CORONEL PEDRO NUNES	INSTITUIÇÕES EDUCACIONAIS	AVENIDA COUTO MAGALHÃES, Nº 519, CENTRO
COLÉGIO ESTADUAL SILVIO GOMES DE MELO FILHO	INSTITUIÇÕES EDUCACIONAIS	RUA 10, S/N, VILA SANTOS DUMONT
GINÁSIO SENADOR HERMENEGILDO DE MORAIS	INSTITUIÇÕES EDUCACIONAIS	AVENIDA COUTO MAGALHÃES, Nº 700, CENTRO
ESCOLA MUNICIPAL DOM BOSCO	INSTITUIÇÕES EDUCACIONAIS	RUA MAJOR E. FRAUZINO, Nº 162, CENTRO
ESCOLA MUNICIPAL MARIQUITA COSTA	INSTITUIÇÕES EDUCACIONAIS	RUA ADELINO RIBEIRO DA SILVA, Nº 29, SETOR MORRO DA SAUDADE
ESCOLA MUNICIPAL CELESTINO FILHO	INSTITUIÇÕES EDUCACIONAIS	AVENIDA COUTO MAGALHÃES, Nº 529, CENTRO
ESCOLA MUNICIPAL PROFESSOR JOSÉ CANDIDO	INSTITUIÇÕES EDUCACIONAIS	AVENIDA CORONEL PEDRO NUNES, Nº 364, DENTRO
ESCOLA MUNICIPAL OLGA HANUM DE CASTRO ROSA	INSTITUIÇÕES EDUCACIONAIS	RUA FLORENÇA, Nº 187, SETOR JARDIM ROMANO
ESCOLA MUNICIPAL ALICE FERREIRA DO CARMO	INSTITUIÇÕES EDUCACIONAIS	RUA PREFEITO LEMES DE MENDONÇA, S/N, SETOR OESTE
ESCOLA MUNICIPAL KLEYTON DE SOUZA PERES	INSTITUIÇÕES EDUCACIONAIS	RUA CR 01, Nº 617, SETOR CRISTO REDENTOR
ESCOLA MUNICIPAL EUDOXIO DE FIQUEIREDO	INSTITUIÇÕES EDUCACIONAIS	AVENIDA DR. GUMERCINDO OTERO, Nº 1283, SETOR




		NOROESTE
COLÉGIO GOYAZ	INSTITUIÇÕES EDUCACIONAIS	RUA 101-B, QD. 77, LT. 01, SETOR AEROPORTO
UNIVERSIDADE ESTADUAL DE GOIÁS	INSTITUIÇÕES EDUCACIONAIS	RUA 14, Nº 327, JARDIM AMÉRICA
CENTRO EDUCACIONAL DE MORRINHOS	INSTITUIÇÕES EDUCACIONAIS	RUA 22, QD. 31, LT. 29, SETOR OESTE
ESCOLA INFANTIL TEREZINHA CORCELI	INSTITUIÇÕES EDUCACIONAIS	RUA 25, Nº 1225, SETOR SANTA FÉ
CORPO DE BOMBEIROS MILITAR	CORPO DE BOMBEIROS	AVENIDA 100, Nº 424, SETOR AEROPORTO
10ª CIPM MORRINHOS	POSTO POLICIAL	AVENIDA 101-A, Nº 904, SETOR AEROPORTO
COLÉGIO ESTADUAL DA POLÍCIA MILITAR	INSTITUIÇÕES EDUCACIONAIS	AVENIDA PROFESSOR JOSÉ DO NASCIMENTO, Nº 150, SETOR OESTE

## Anexo II – Relação de bairros por região do rodízio

### SISTEMA MORRINHOS

NUM	AGRUPAMENTO	1º dia	2º dia	3º dia	4º dia	5º dia	6º dia	7º dia	8º dia
01	GRUPO 1	Interrompido	Em estabilização	Abastecendo	Interrompido	Em estabilização	Abastecendo	Interrompido	Em estabilização
02	GRUPO 2	Abastecendo	Interrompido	Em estabilização	Abastecendo	Interrompido	Em estabilização	Abastecendo	Interrompido

### Legenda

Abastecendo	
Em estabilização	
Interrompido	

### Observações:

- O plano de racionamento objetiva o atendimento das diretrizes da Resolução 110/2017 da AGR, para descrição das manobras operacionais de abastecimento e comunicação aos consumidores, na ocorrência de diminuição de vazão nos mananciais, em função da crise hídrica.
- O início de funcionamento do plano fica condicionado à redução de vazão de produção da ETA, a partir da avaliação dos dados de monitoramento no ponto de captação, com divulgação prévia à população no prazo de 48 (quarenta e oito) horas.
- Estão associadas estratégias de comunicação e campanha para uso racional da água durante o período de estiagem e também o incentivo a implantação e utilização de reservatórios domiciliares.

**LISTA DE BAIROS E GRUPOS DE RODÍZIO**

**GRUPO 01**

**(SETOR OESTE – PÁTIO SEDE DA SANEAGO)**

NUM	SETOR	CÓDIGO
01	CENTRO (PARTE BAIXA)	01
02	JARDIM VENEZUELA	08
03	VILA SANTA ROSA	09
04	VILA EMBRIÕES	07
05	SETOR NOROESTE – QUADRAS: 04, 14, A, B, D, E, G, F e H.	06
06	JARDIM GOIÁS – EXCETO QUADRAS C e D PELA RUA BOLONHA	38
07	JARDIM ROMANO – QUADRAS: 08, 09, 10, 11, 12, 13, 14, 15, 16, 17, 18, 19, 20, 21, 22 e 23,	21
08	JARDIM ROMANO II	-
09	JARDIM AMÉRICA	11
10	VILA NOVA I	33
11	VILA NOVA II	42
12	VILANOVA III	54
13	BAIRRO JK	10

14	MORRO DA SAUDADE I	20
15	MORRO DA SAUDADE II	22
16	CONJUNTO RESIDENCIAL MORRO DA SAUDADE	45
17	CONDOMÍNIO RECANTO DAS ARARAS	69
18	PORTAL DO LAGO	68

**(SETOR JARDIM ROMANO - RESERVATORIO APOIADO)**

01	JARDIM ROMANO – QUADRAS 24 À 55	21
02	VILA GENOVEVA ALVES – EXCETO QUADRAS Y, Y1, Z E PRAÇA	34
03	JARDIM GOIÁS – QUADRAS C E D PELA RUA BOLONHA	38
04	JARDIM VERA CRUZ	44

**(SETOR JARDIM ROMANO - RESERVATORIO ELEVADO)**

01	JARDIM ROMANO – QUADRAS 56 À 67-B	21
02	VILA GENOVEVA ALVES – QUADRAS Y, Y1, Z E PRAÇA	34

**(SETOR JARINA PARK – RESERVATÓRIO ELEVADO)**

01	SETOR JARINA PARK	52
02	SOL NASCENTE	36

**(MONTE VERDE – RESERVATÓRIO ELEVADO)**

01	SETOR MONTE VERDE I	30
02	SETOR MONTE VERDE II	19
03	SETOR CRISTINA	40
04	JARDIM PORTUGAL	37
05	SETOR BELA VISTA I	35
06	SETOR BELA VISTA III	56
07	SETOR BELA VISTA IV	53
08	SETOR CRISTINA PARK I	47
09	SETOR ANTÔNIO CORREA BUENO	50

**GRUPO 02**

**(SETOR AEROPORTO – RESERVATÓRIO ELEVADO)**

NUM	SETOR	CÓDIGO
01	SETOR CRISTO – QUADRAS 01 E 02, PARTE DAS QUADRAS 03, 04 E 04A PELA AVENIDA F, PARTE DAS QUADRAS 05, 05A e 06 PELA RUA DR. SILVIO DE MELO.	17
02	CENTRO – PARTE ALTA – QUADRAS DA 88 À 99 E DA 102 À 122	01
03	SETOR SÃO PEDRO – EXCETO QUADRA 37	14
04	SETOR SANTA FÉ – QUADRAS: 32, 35, 47 E 52	13
05	VILA NUNES	18
06	SETOR OESTE	15
07	VILA BELA	02
08	NOROESTE (ZONA MISTA COM CENTRO E PARTE ALTA DO NOROESTE)	06
09	VILA MUTIRÃO	04
10	VILA NOSSA SENHORA DO CARMO	31
11	AEROPORTO I	5
12	AEROPORTO II	43



13	VILA SANTOS DUMONT I	03
14	VILA SANTOS DUMONT II	28
15	SETOR FELÍCIO CHAVES	41
16	SETOR IRINÉIA DE FREITAS CHAVES	65
17	JARDIM SANTA TEREZINHA	32
18	SETOR SUL DOS POMARES	46
19	JARDIM RENASCER	59

**(SETOR AEROPORTO - RESERVATÓRIO APOIADO )**

01	CENTRO - QUADRAS: 86, 87, 100, 101, I, II, III E IV (EXCETO LOTES DO SÃO FRANCISCO).	01
02	SETOR CRISTO REDENTOR – EXCETO QUADRAS 01 E 02 E LOTES NAS QUADRAS 03, 04, 05, 05A E 06 PELA AVENIDA F.	17
03	SETOR SÃO PEDRO – QUADRA 37	14
04	SETOR SANTA FÉ – EXCETO QUADRAS 32, 35, 47 E 52	13
05	SETOR SÃO FRANCISCO I	29
06	SETOR SÃO FRANCISCO II	12
07	SETOR OLYNTHO CANDIDO	49

---

08	SETOR JOSÉ JESUINO	58
----	--------------------	----

**(CRISTINA PARK II – RESERVATÓRIO APOIADO)**

01	SETOR CRISTINA PARK II	55
----	------------------------	----

**(DONA ONDINA – RESERVATÓRIO ELEVADO)**

01	SETOR DONA ONDINA	67
----	-------------------	----

**(SUDOESTE – RESERVATÓRIO ELEVADO)**

01	SETOR SOLAR DO BOSQUE	57
02	JARDIM HELENA	61

**(JARDIM DOS IPÊS – RESERVATÓRIO ELEVADO)**

01	RESIDENCIAL DOS IPÊS	60
----	----------------------	----

---

02	SUL DOS POMARES	46

**(ARCA DE NOÉ – RESERVATÓRIO ELEVADO)**

01	SETOR ARCA DE NOÉ	51
----	-------------------	----

**(PORTAL DO LAGO – RESERVATÓRIO ELEVADO)**

01	SETOR PORTAL DO LAGO	68
----	----------------------	----

**(MIRANTE DO BOSQUE – RESERVATÓRIO ELEVADO)**

01	SETOR MIRANTE DO BOSQUE	63
----	-------------------------	----