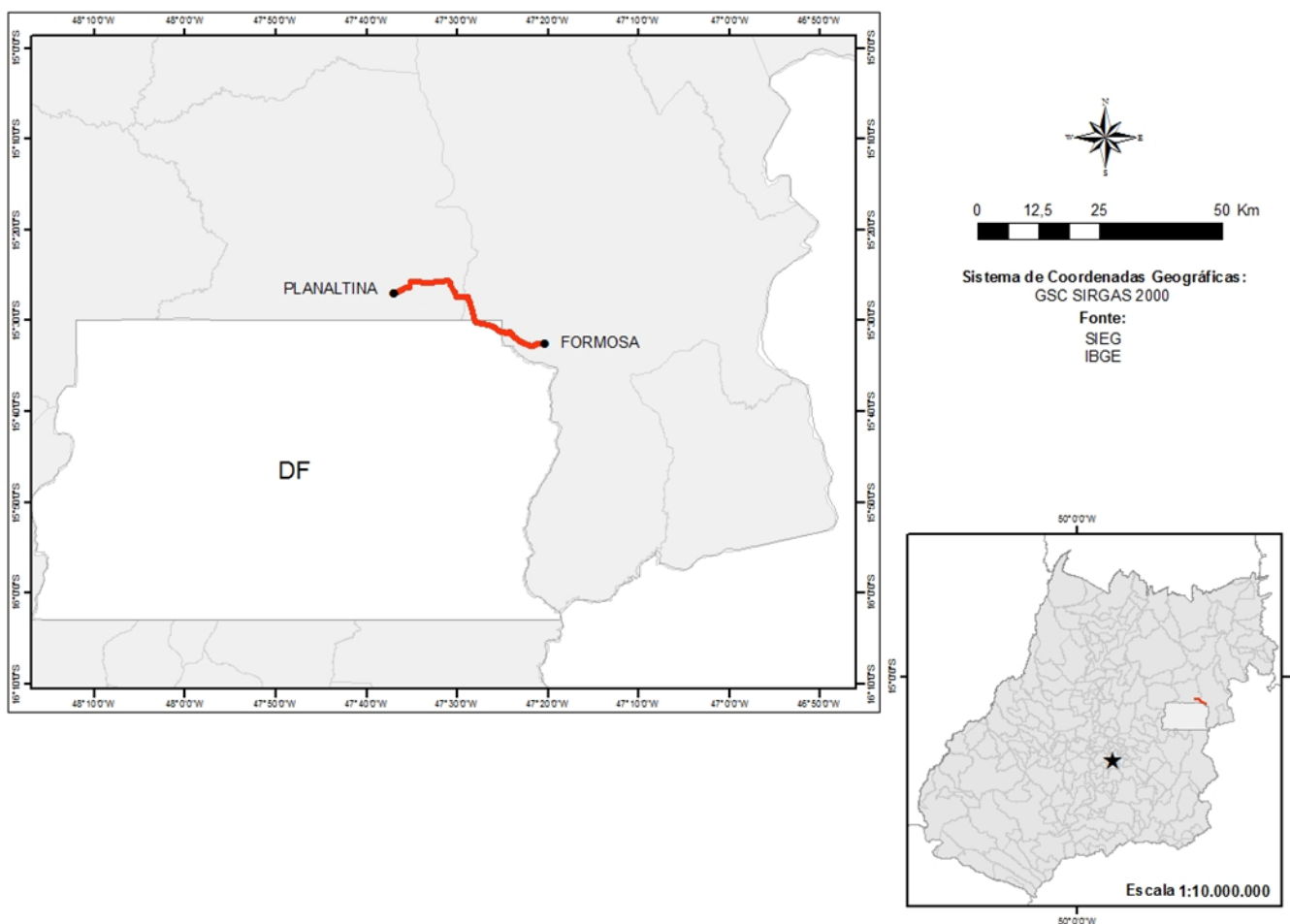


Edital de Licitação Nº XX/Ano
Concessão do Serviço de Transporte Rodoviário Intermunicipal de Passageiros do Estado de Goiás – TRIP-GO

DESCRIÇÃO DA LINHA					
Número:		L4-005			
Denominação:		Planaltina - GO / Formosa - GO			
Categoria:		B			
Extensão (aproximada):		39 km			
Viagens diárias (mínimo):		16			
Frota (estimada):		2			
Veículo:		Tipo III ou Tipo IV			
Itinerário IDA:			Itinerário VOLTA:		
Seção		Via	Seção		Via
Planaltina	Formosa	GO 430	Formosa	Planaltina	GO 430

MAPA DA LINHA L4-005

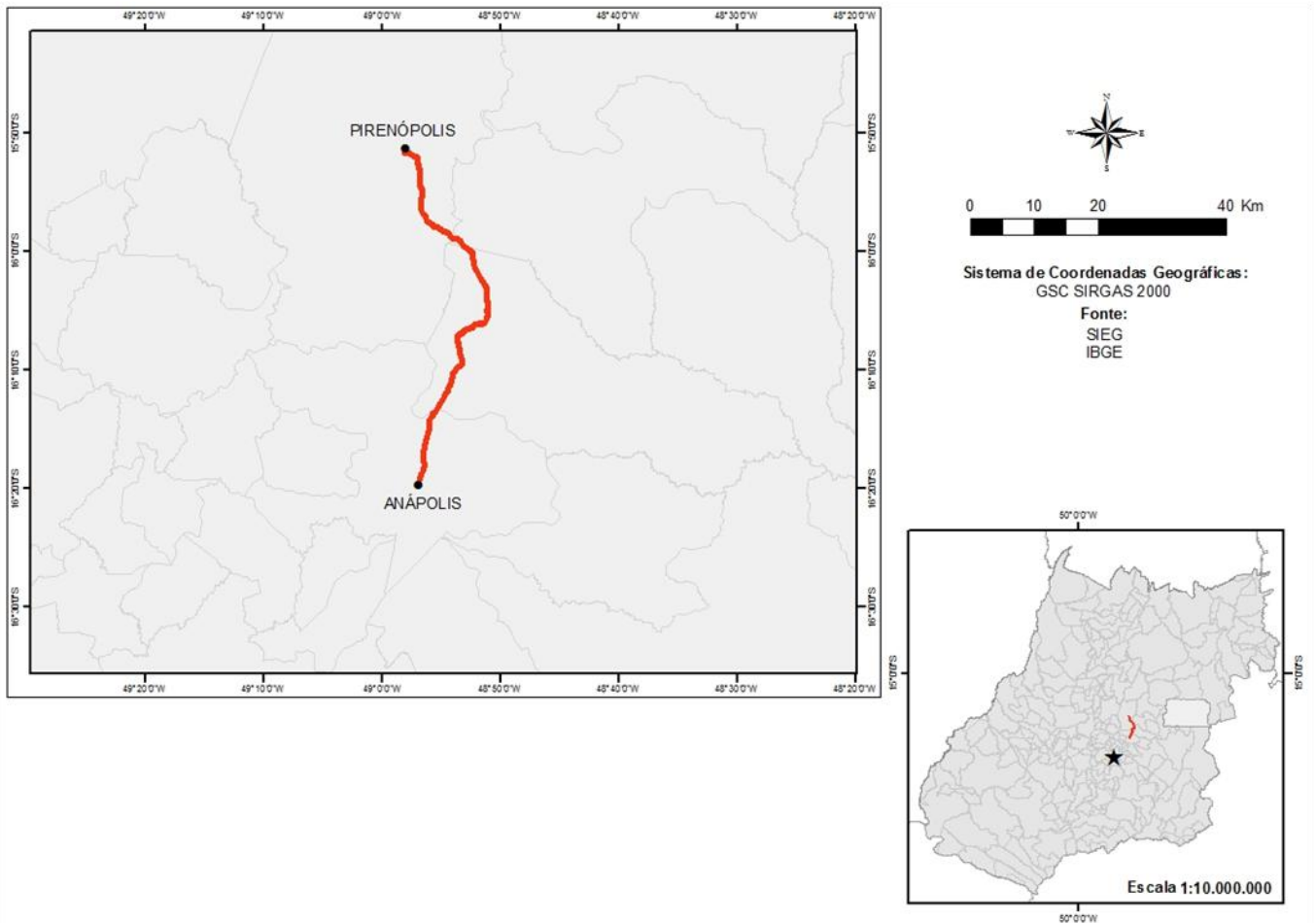


Edital de Licitação Nº XX/Ano

Concessão do Serviço de Transporte Rodoviário Intermunicipal de Passageiros do Estado de Goiás – TRIP-GO

DESCRIÇÃO DA LINHA					
Número:		L4-006			
Denominação:		Pirenópolis - GO / Anápolis - GO			
Categoria:		B			
Extensão (aproximada):		63 km			
Viagens diárias (mínimo):		14			
Frota (estimada):		2			
Veículo:		Tipo III ou Tipo IV			
Itinerário IDA:			Itinerário VOLTA:		
Seção		Via	Seção		Via
Pirenópolis	Anápolis	BR 414	Anápolis	Pirenópolis	BR 414

MAPA DA LINHA L4-006

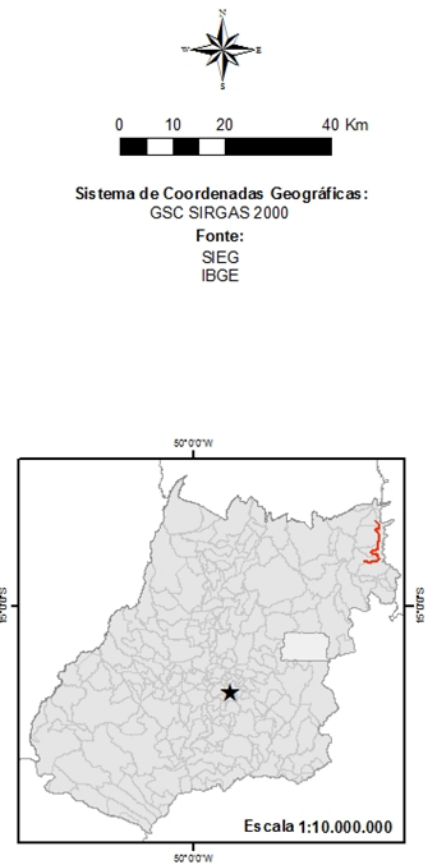


Edital de Licitação Nº XX/Ano

Concessão do Serviço de Transporte Rodoviário Intermunicipal de Passageiros do Estado de Goiás – TRIP-GO

DESCRIÇÃO DA LINHA					
Número:		L4-007			
Denominação:		Iaciara - GO / Divinópolis de Goiás - GO			
Categoria:		B			
Extensão (aproximada):		179 km			
Viagens diárias (mínimo):		10			
Frota (estimada):		4			
Veículo:		Tipo IV			
Itinerário IDA:			Itinerário VOLTA:		
Seção		Via	Seção		Via
Iaciara	Posse	GO 446	Divinópolis de Goiás	São Domingos	GO 110
Posse	Guarani de Goiás	GO 108	São Domingos	Guarani de Goiás	GO 108
Guarani de Goiás	São Domingos	GO 108	Guarani de Goiás	Posse	GO 108
São Domingos	Divinópolis de Goiás	GO 110	Posse	Iaciara	GO 446

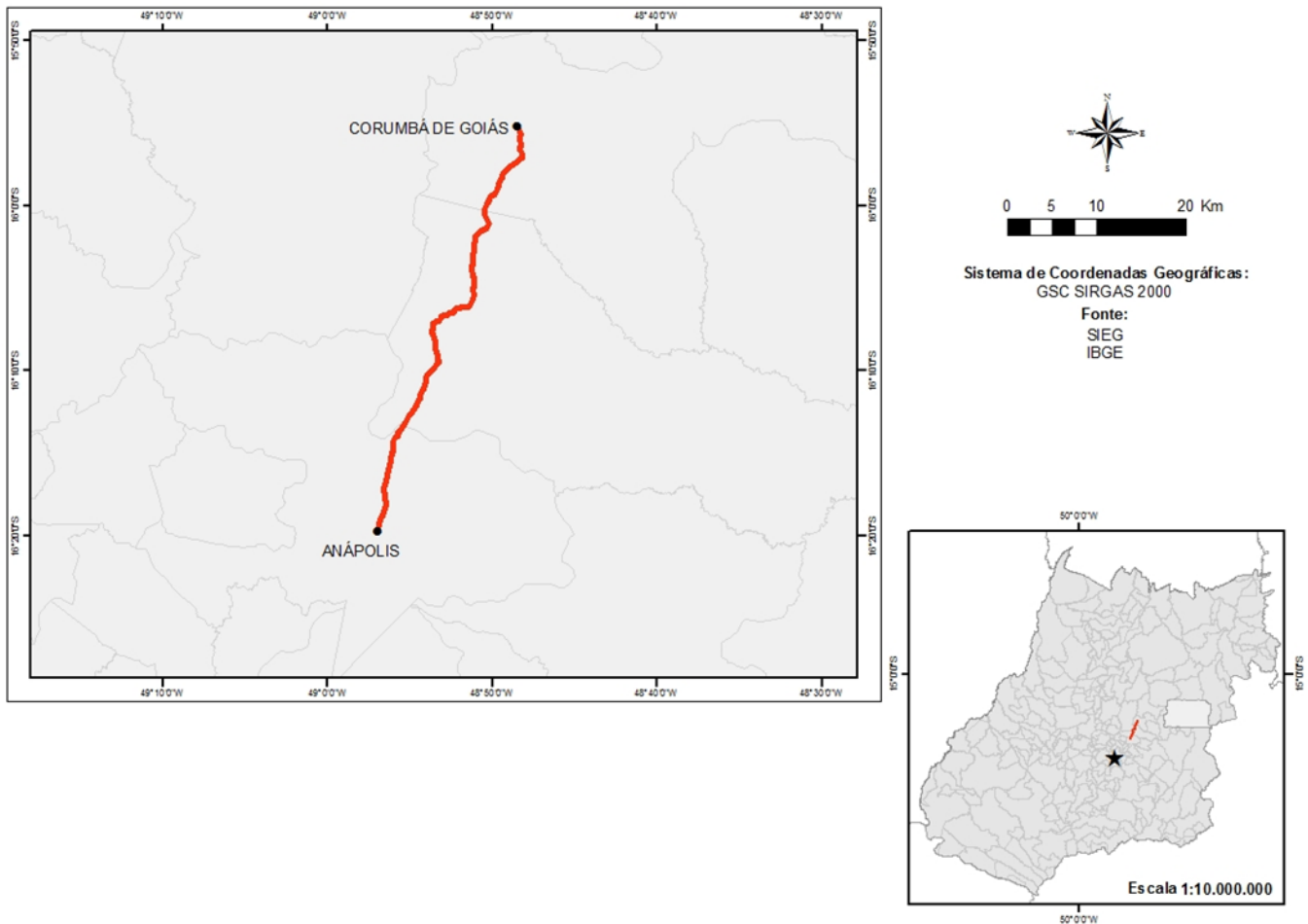
MAPA DA LINHA L4-007



Edital de Licitação Nº XX/Ano
Concessão do Serviço de Transporte Rodoviário Intermunicipal de Passageiros do Estado de Goiás – TRIP-GO

DESCRIÇÃO DA LINHA					
Número:		L4-008			
Denominação:		Corumbá de Goiás - GO / Anápolis - GO			
Categoria:		B			
Extensão (aproximada):		52 km			
Viagens diárias (mínimo):		12			
Frota (estimada):		2			
Veículo:		Tipo III ou Tipo IV			
Itinerário IDA:			Itinerário VOLTA:		
Seção		Via	Seção		Via
Corumbá de Goiás	Anápolis	BR 414	Anápolis	Corumbá de Goiás	BR 414

MAPA DA LINHA L4-008

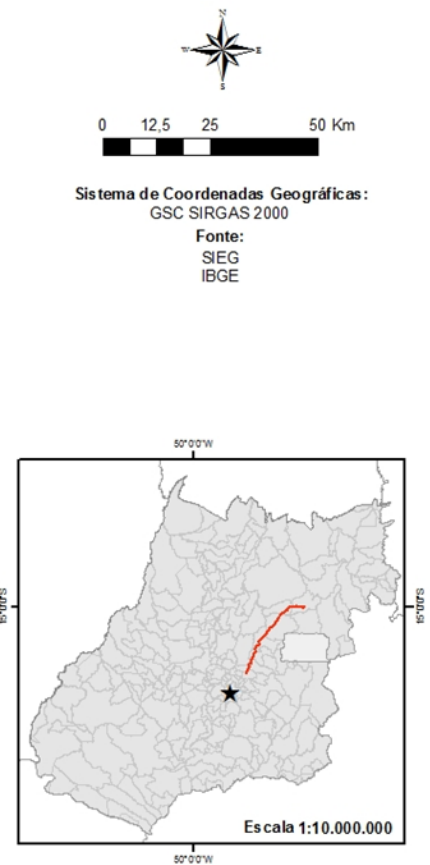
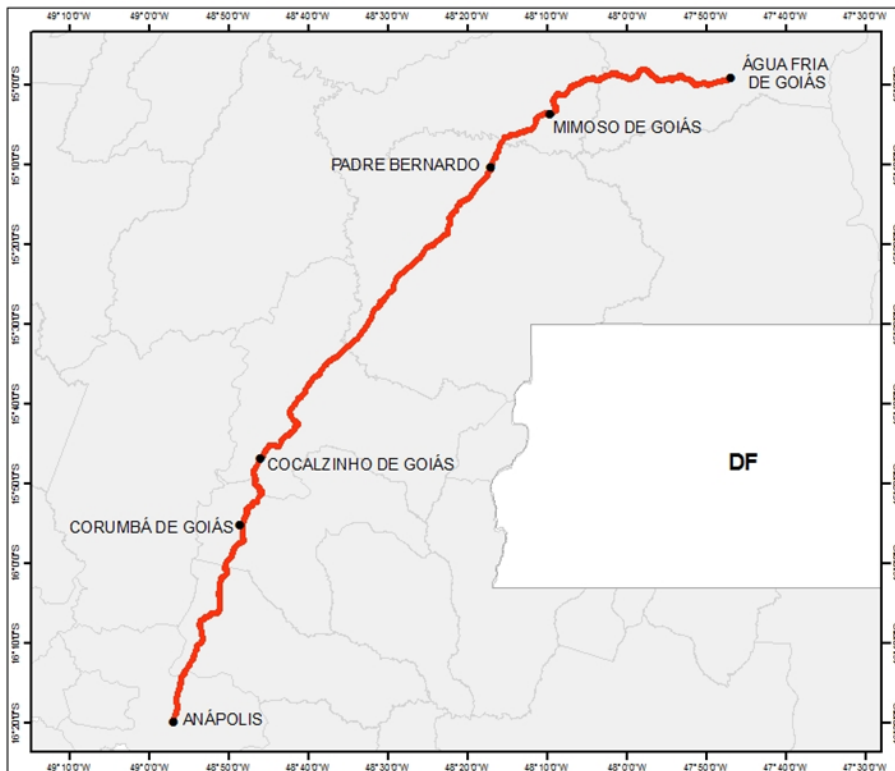


Edital de Licitação Nº XX/Ano

Concessão do Serviço de Transporte Rodoviário Intermunicipal de Passageiros do Estado de Goiás – TRIP-GO

DESCRIÇÃO DA LINHA					
Número:		L4-009			
Denominação:		Água Fria de Goiás - GO / Anápolis - GO			
Categoria:		B			
Extensão (aproximada):		235 k			
Viagens diárias (mínimo):		8			
Frota (estimada):		4			
Veículo:		Tipo IV			
Itinerário IDA:			Itinerário VOLTA:		
Seção		Via	Seção		Via
Água Fria de Goiás	Mimoso de Goiás	GO 230	Anápolis	Corumbá de Goiás	BR 414
Mimoso de Goiás	Padre Bernardo	GO 230	Corumbá de Goiás	Cocalzinho de Goiás	BR 414
Padre Bernardo	Cocalzinho de Goiás	GO 435	Cocalzinho de Goiás	Padre Bernardo	GO 435
Cocalzinho de Goiás	Corumbá de Goiás	BR 414	Padre Bernardo	Mimoso de Goiás	GO 230
Corumbá de Goiás	Anápolis	BR 414	Mimoso de Goiás	Água Fria de Goiás	GO 230

MAPA DA LINHA L4-009

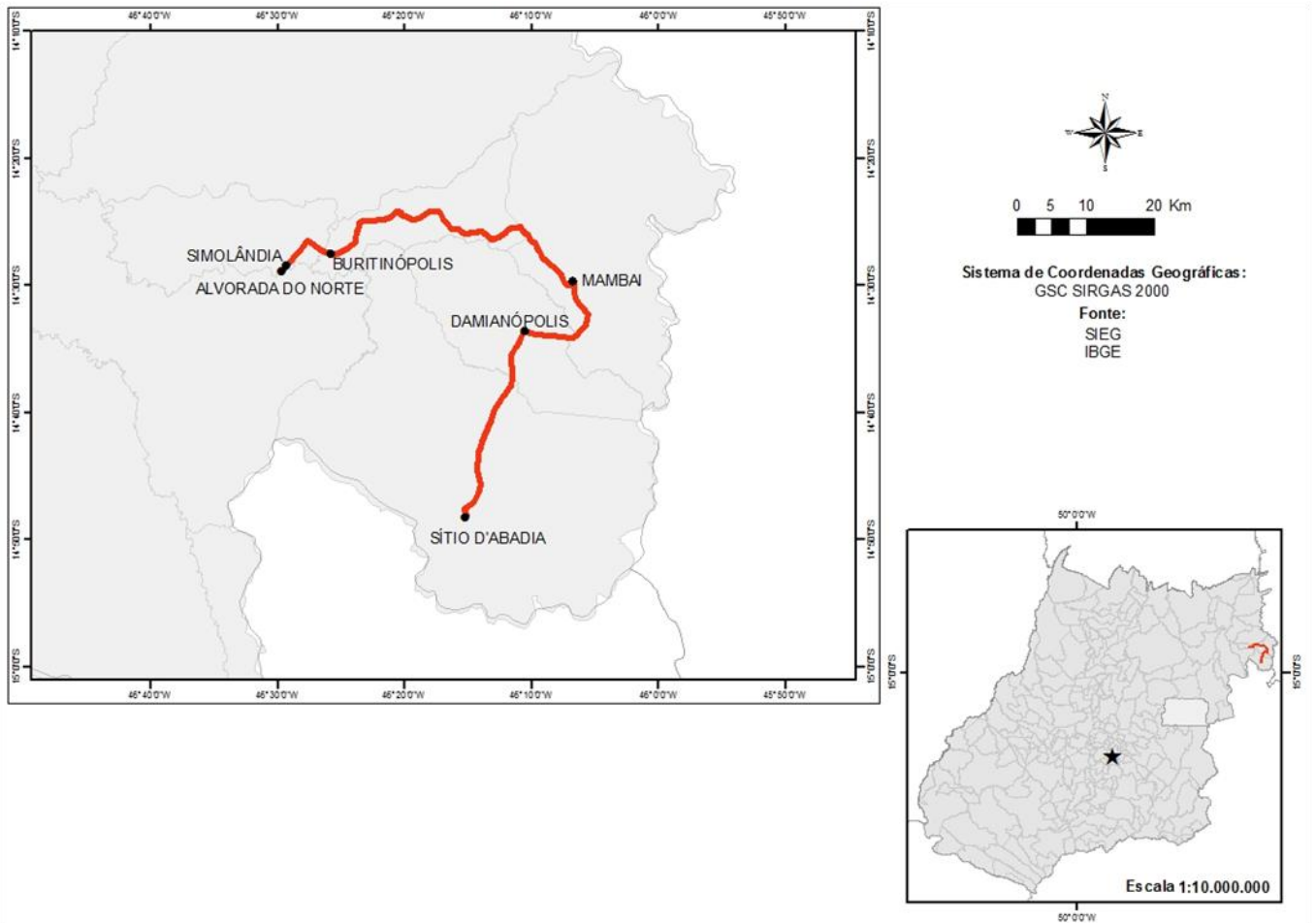


Edital de Licitação Nº XX/Ano

Concessão do Serviço de Transporte Rodoviário Intermunicipal de Passageiros do Estado de Goiás – TRIP-GO

DESCRIÇÃO DA LINHA					
Número:		L4-010			
Denominação:		Alvorada do Norte - GO / Sítio d'Abadia - GO			
Categoria:		B			
Extensão (aproximada):		100 km			
Viagens diárias (mínimo):		8			
Frota (estimada):		2			
Veículo:		Tipo IV			
Itinerário IDA:			Itinerário VOLTA:		
Seção		Via	Seção		Via
Alvorada do Norte	Simolândia	BR 020	Sítio d'Abadia	Damianópolis	GO 108
Simolândia	Buritinópolis	GO 236	Damianópolis	Mambaí	GO 108
Buritinópolis	Mambaí	GO 236	Mambaí	Buritinópolis	GO 236
Mambaí	Damianópolis	GO 108	Buritinópolis	Simolândia	GO 236
Damianópolis	Sítio d'Abadia	GO 108	Simolândia	Alvorada do Norte	BR 020

MAPA DA LINHA L4-010

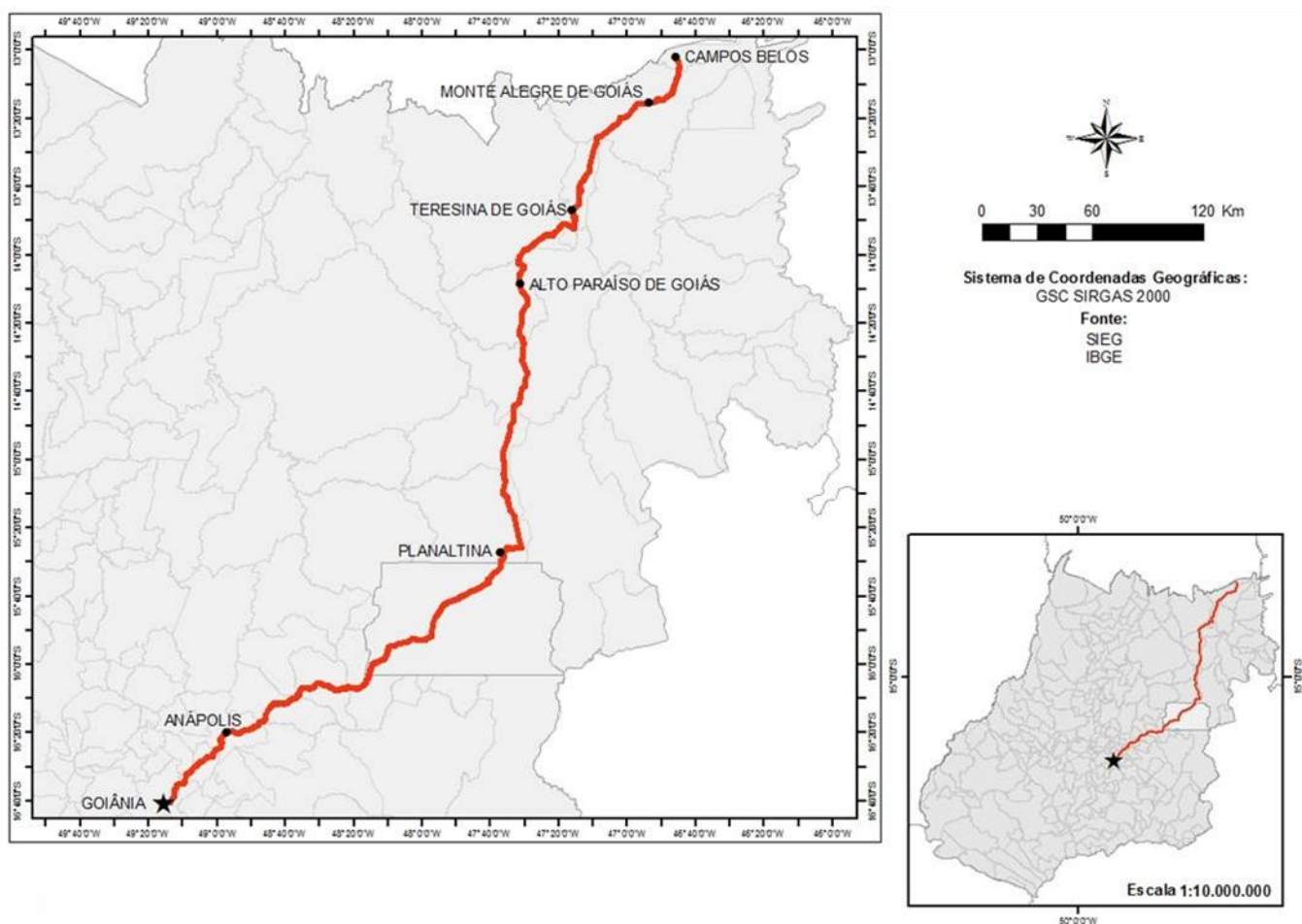


Edital de Licitação Nº XX/Ano

Concessão do Serviço de Transporte Rodoviário Intermunicipal de Passageiros do Estado de Goiás – TRIP-GO

DESCRIÇÃO DA LINHA					
Número:		L4-011			
Denominação:		Campos Belos - GO / Goiânia – GO			
Categoria:		B			
Extensão (aproximada):		604 km			
Viagens diárias (mínimo):		6			
Frota (estimada):		6			
Veículo:		Tipo IV			
Itinerário IDA:			Itinerário VOLTA:		
Seção		Via	Seção		Via
Campos Belos	Monte Alegre de Goiás	GO 118	Goiânia	Anápolis	BR 153
Monte Alegre de Goiás	Teresina de Goiás	GO 118	Anápolis	Planaltina	BR 060
Teresina de Goiás	Alto Paraíso de Goiás	BR 010	Planaltina	Alto Paraíso de Goiás	BR 010
Alto Paraíso de Goiás	Planaltina	BR 010	Alto Paraíso de Goiás	Teresina de Goiás	BR 010
Planaltina	Anápolis	BR 060	Teresina de Goiás	Monte Alegre de Goiás	GO 118
Anápolis	Goiânia	BR 153	Monte Alegre de Goiás	Campos Belos	GO 118

MAPA DA LINHA L4-011

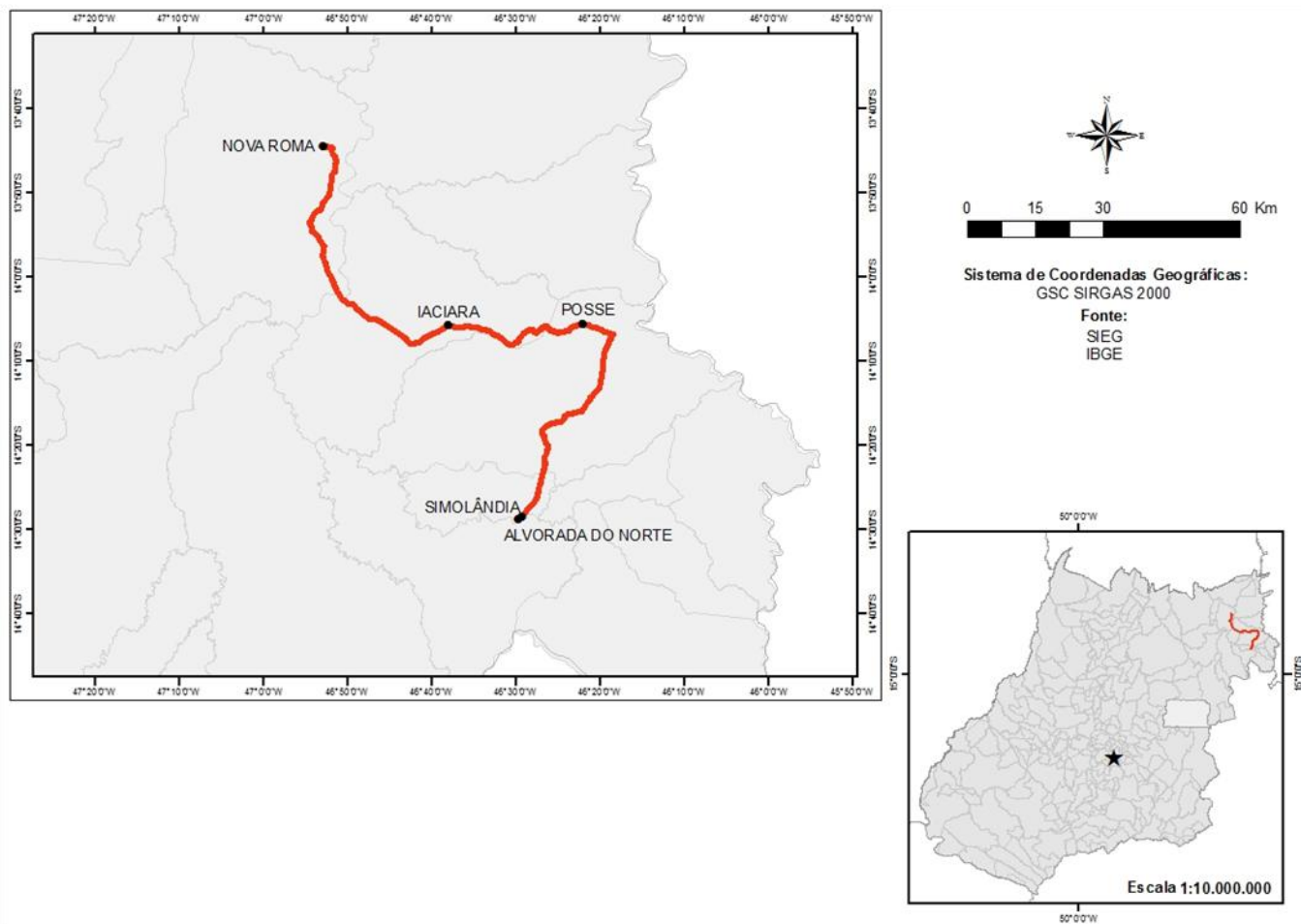


Edital de Licitação Nº XX/Ano

Concessão do Serviço de Transporte Rodoviário Intermunicipal de Passageiros do Estado de Goiás – TRIP-GO

DESCRIÇÃO DA LINHA					
Número:		L4-012			
Denominação:		Nova Roma - GO / Alvorada do Norte - GO			
Categoria:		B			
Extensão (aproximada):		158 km			
Viagens diárias (mínimo):		6			
Frota (estimada):		2			
Veículo:		Tipo IV			
Itinerário IDA:			Itinerário VOLTA:		
Seção		Via	Seção		Via
Nova Roma	Iaciara	GO 112	Alvorada do Norte	Simolândia	BR 020
Iaciara	Posse	GO 446	Simolândia	Posse	BR 020
Posse	Simolândia	BR 020	Posse	Iaciara	GO 446
Simolândia	Alvorada do Norte	BR 020	Iaciara	Nova Roma	GO 112

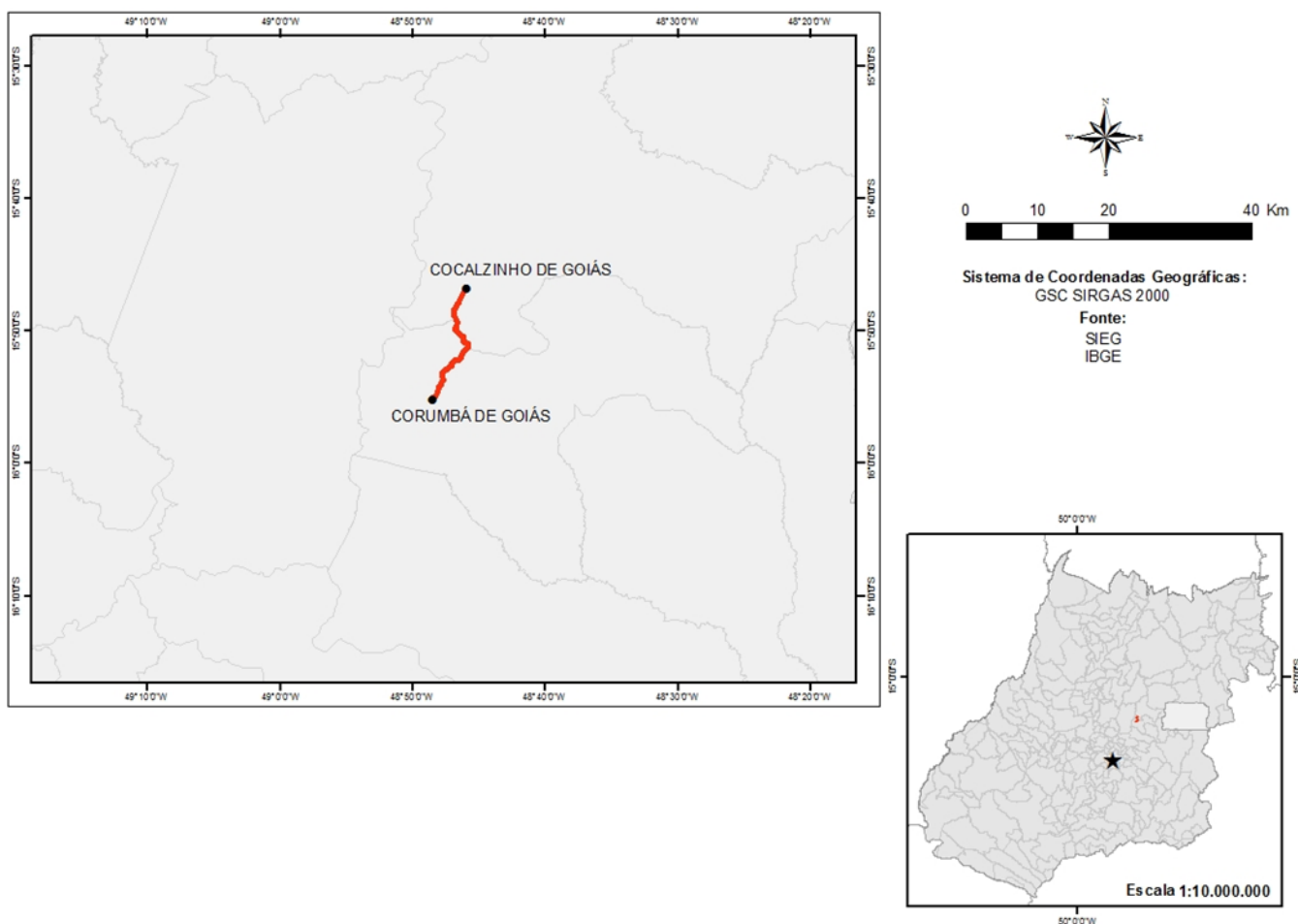
MAPA DA LINHA L4-012



Edital de Licitação Nº XX/Ano
Concessão do Serviço de Transporte Rodoviário Intermunicipal de Passageiros do Estado de Goiás – TRIP-GO

DESCRIÇÃO DA LINHA					
Número:		L4-013			
Denominação:		Cocalzinho de Goiás - GO / Corumbá de Goiás - GO			
Categoria:		B			
Extensão (aproximada):		18 km			
Viagens diárias (mínimo):		6			
Frota (estimada):		1			
Veículo:		Tipo III ou Tipo IV			
Itinerário IDA:			Itinerário VOLTA:		
Seção		Via	Seção		Via
Cocalzinho de Goiás	Corumbá de Goiás	BR 414	Corumbá de Goiás	Cocalzinho de Goiás	BR 414

MAPA DA LINHA L4-013

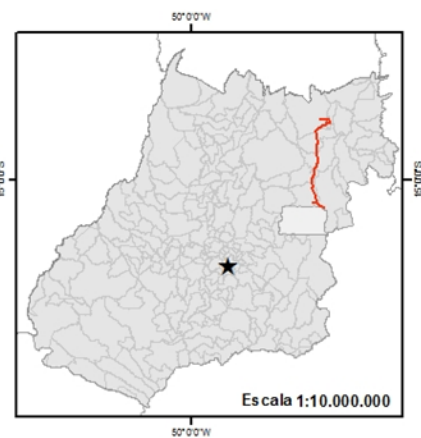



Edital de Licitação Nº XX/Ano

Concessão do Serviço de Transporte Rodoviário Intermunicipal de Passageiros do Estado de Goiás – TRIP-GO

DESCRIÇÃO DA LINHA					
Número:		L4-014			
Denominação:		Cavalcante - GO / Formosa – GO			
Categoria:		B			
Extensão (aproximada):		293 km			
Viagens diárias (mínimo):		6			
Frota (estimada):		6			
Veículo:		Tipo IV			
Itinerário IDA:			Itinerário VOLTA:		
Seção		Via	Seção		Via
Cavalcante	Teresina de Goiás	GO 241	Formosa	Planaltina	GO 430
Teresina de Goiás	Alto Paraíso de Goiás	BR 010	Planaltina	São João d'Aliança	BR 010
Alto Paraíso de Goiás	São João d'Aliança	BR 010	São João d'Aliança	Alto Paraíso de Goiás	BR 010
São João d'Aliança	Planaltina	BR 010	Alto Paraíso de Goiás	Teresina de Goiás	BR 010
Planaltina	Formosa	GO 430	Teresina de Goiás	Cavalcante	GO 241

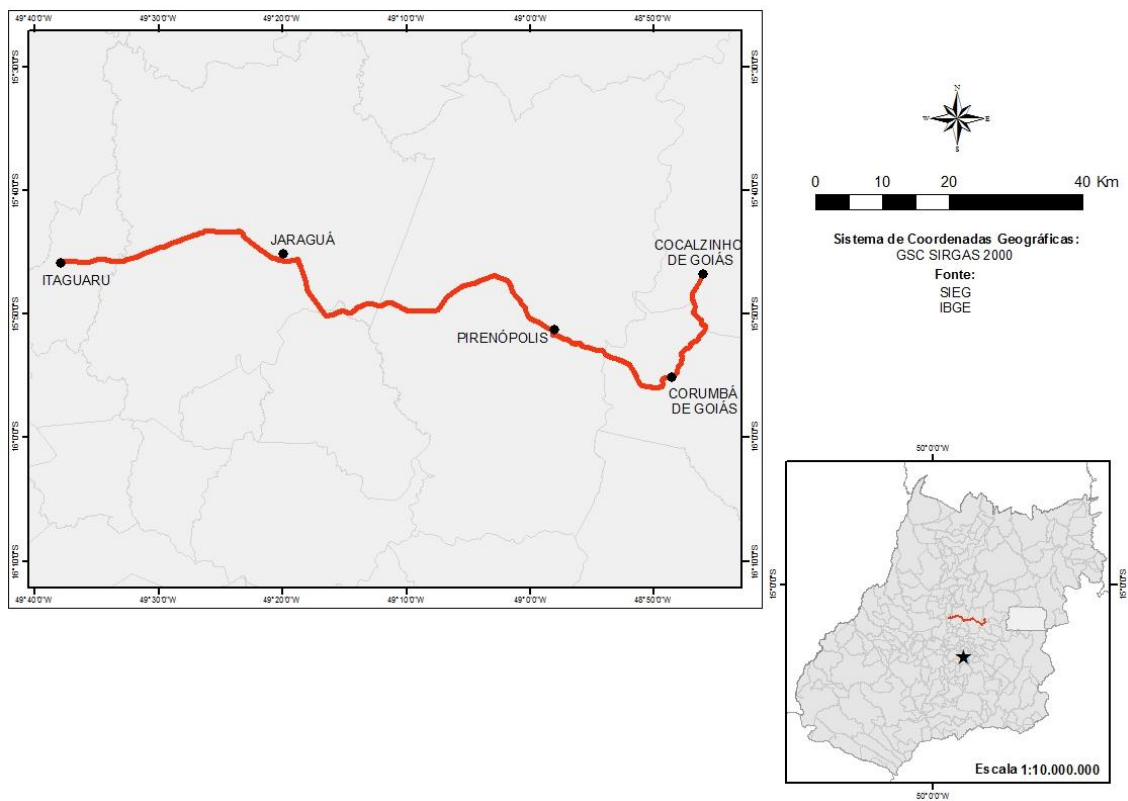
MAPA DA LINHA L4-014



Edital de Licitação Nº XX/Ano
Concessão do Serviço de Transporte Rodoviário Intermunicipal de Passageiros do Estado de Goiás –
TRIP-GO

DESCRIÇÃO DA LINHA					
Número:		L4-015			
Denominação:		Cocalzinho de Goiás - GO / Itaguaru - GO			
Categoria:		B			
Extensão (aproximada):		133			
Viagens diárias (mínimo):		2			
Frota (estimada):		1			
Veículo:		Tipo IV			
Itinerário IDA:			Itinerário VOLTA:		
Seção		Via	Seção		Via
Cocalzinho de Goiás	Corumbá de Goiás	BR 414	Itaguaru	Jaraguá	GO 427
Corumbá de Goiás	Pirenópolis	BR 414	Jaraguá	Pirenópolis	BR 070
Pirenópolis	Jaraguá	BR 070	Pirenópolis	Corumbá de Goiás	BR 414
Jaraguá	Itaguaru	GO 427	Corumbá de Goiás	Cocalzinho de Goiás	BR 114

MAPA DA LINHA L4-015

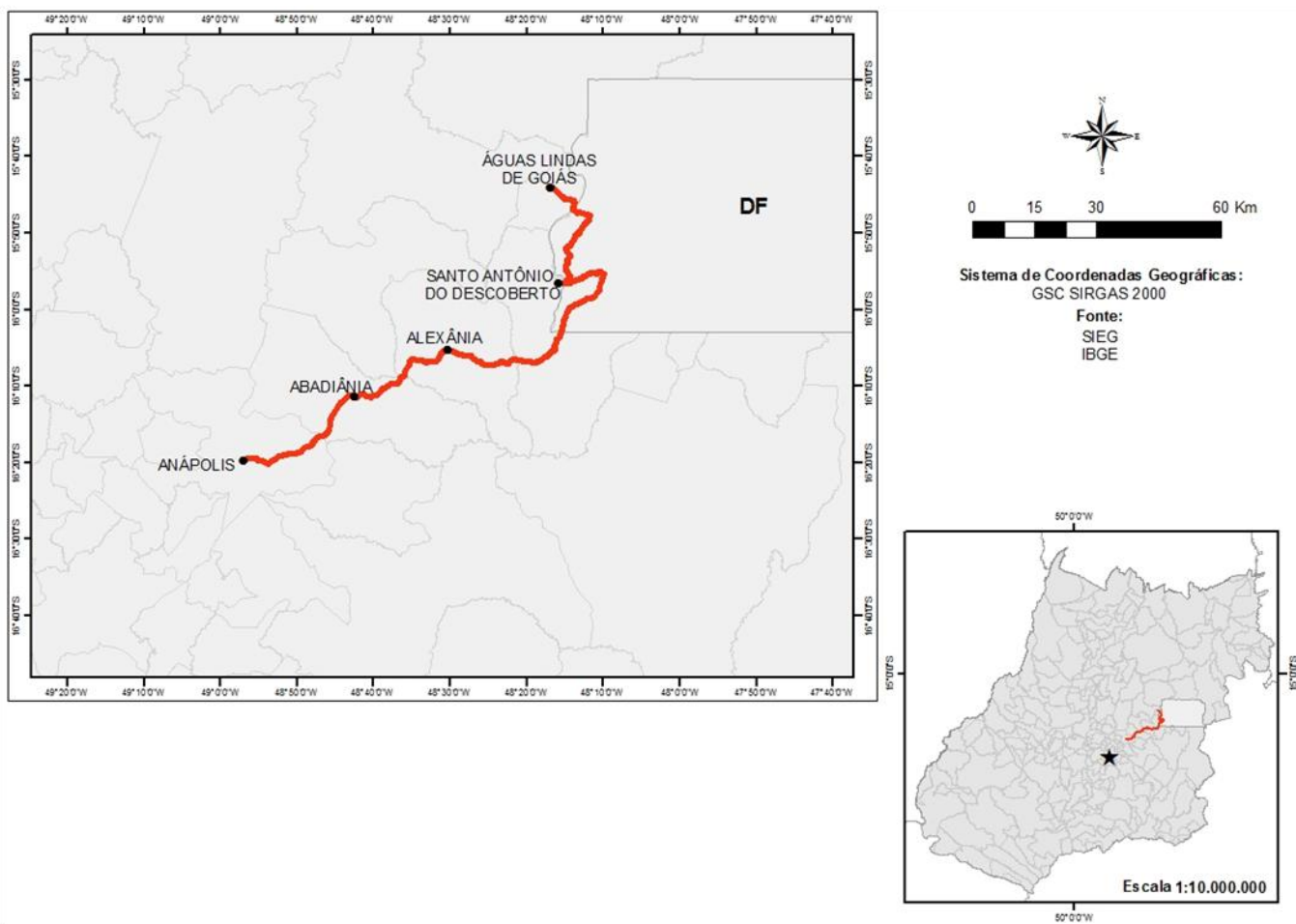


Edital de Licitação Nº XX/Ano

Concessão do Serviço de Transporte Rodoviário Intermunicipal de Passageiros do Estado de Goiás – TRIP-GO

DESCRIÇÃO DA LINHA					
Número:		L4-016			
Denominação:		Águas Lindas de Goiás - GO / Anápolis - GO			
Categoria:		B			
Extensão (aproximada):		160 km			
Viagens diárias (mínimo):		6			
Frota (estimada):		2			
Veículo:		Tipo IV			
Itinerário IDA:			Itinerário VOLTA:		
Seção		Via	Seção		Via
Águas Lindas de Goiás	Santo Antônio do Descoberto	BR 070	Anápolis	Abadiânia	BR 060
Santo Antônio do Descoberto	Alexânia	BR 060	Abadiânia	Alexânia	BR 060
Alexânia	Abadiânia	BR 060	Alexânia	Santo Antônio do Descoberto	BR 060
Abadiânia	Anápolis	BR 060	Santo Antônio do Descoberto	Águas Lindas de Goiás	BR 070

MAPA DA LINHA L4-016

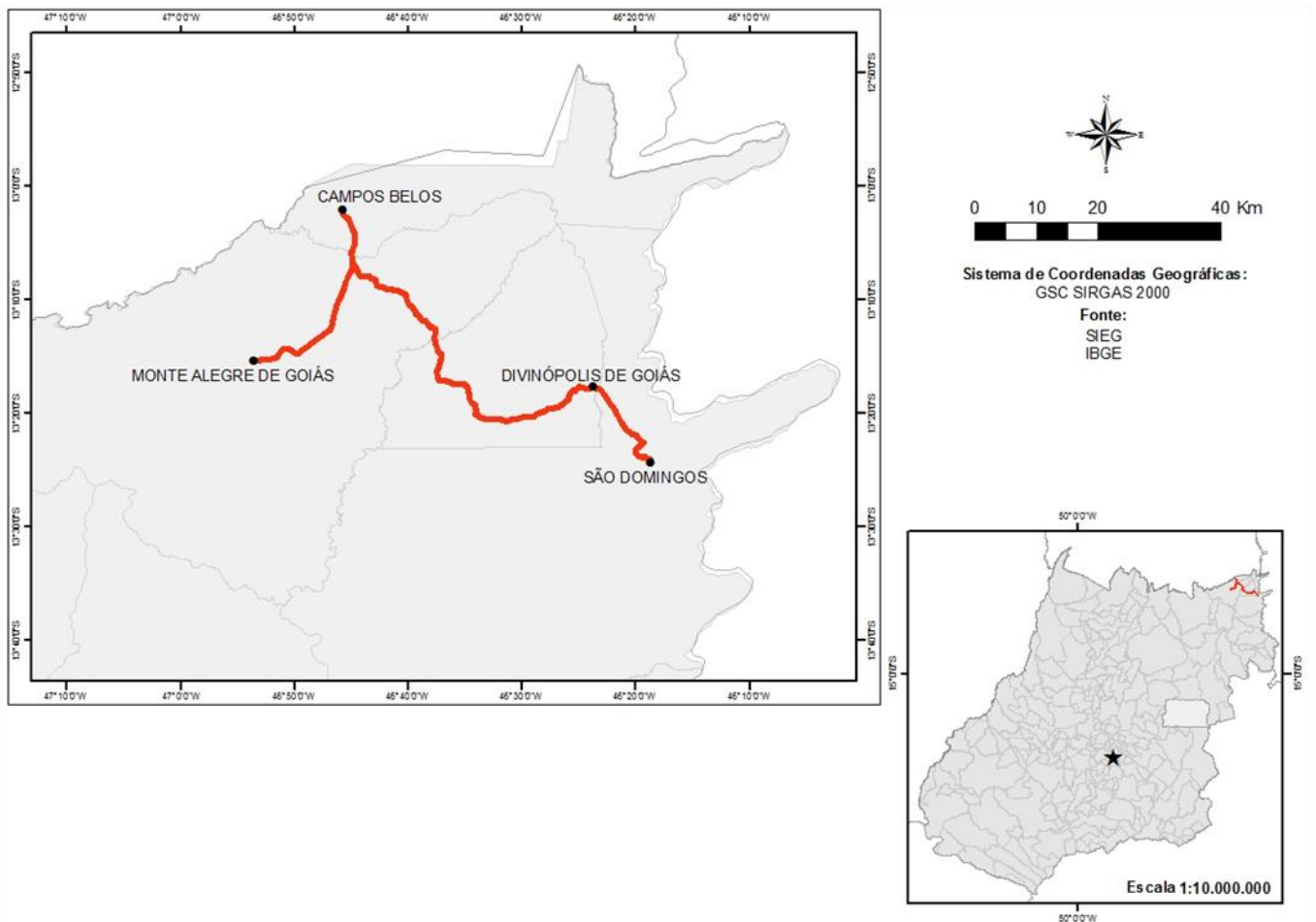


Edital de Licitação Nº XX/Ano

Concessão do Serviço de Transporte Rodoviário Intermunicipal de Passageiros do Estado de Goiás – TRIP-GO

DESCRIÇÃO DA LINHA					
Número:		L4-017			
Denominação:		São Domingos - GO / Monte Alegre de Goiás - GO			
Categoria:		B			
Extensão (aproximada):		120 km			
Viagens diárias (mínimo):		2			
Frota (estimada):		1			
Veículo:		Tipo IV			
Itinerário IDA:			Itinerário VOLTA:		
Seção		Via	Seção		Via
São Domingos	Divinópolis de Goiás	GO 110	Monte Alegre de Goiás	Campos Belos	GO 118
Divinópolis de Goiás	Campos Belos	GO 447	Campos Belos	Divinópolis de Goiás	GO 447
Campos Belos	Monte Alegre de Goiás	GO 118	Divinópolis de Goiás	São Domingos	GO 110

MAPA DA LINHA L4-017

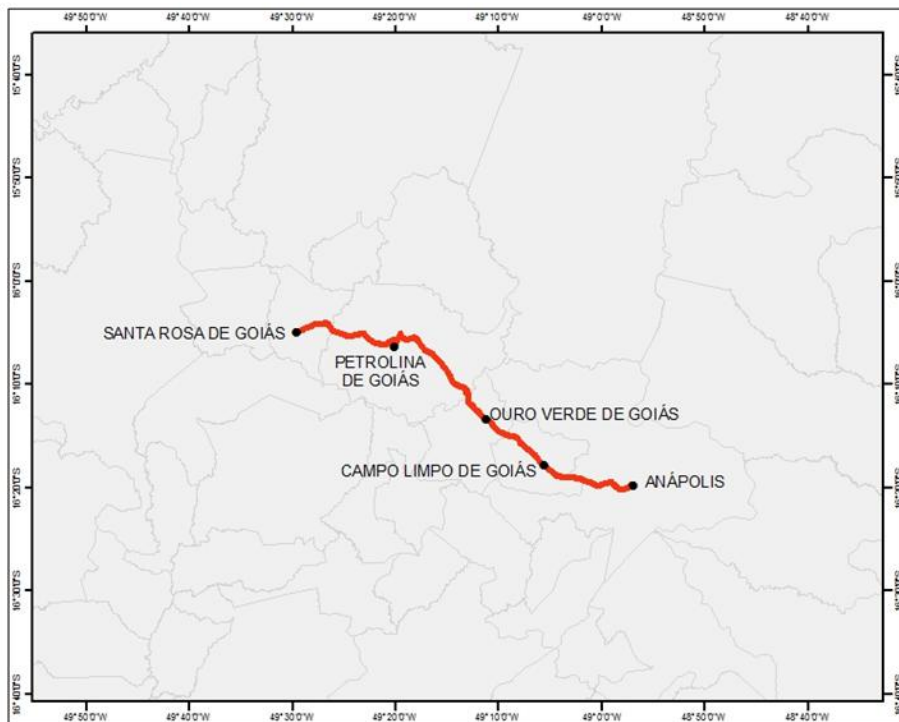


Edital de Licitação Nº XX/Ano

Concessão do Serviço de Transporte Rodoviário Intermunicipal de Passageiros do Estado de Goiás – TRIP-GO

DESCRIÇÃO DA LINHA					
Número:		L4-018			
Denominação:		Santa Rosa de Goiás - GO / Anápolis - GO			
Categoria:		B			
Extensão (aproximada):		75 km			
Viagens diárias (mínimo):		2			
Frota (estimada):		1			
Veículo:		Tipo I ou superior			
Itinerário IDA:			Itinerário VOLTA:		
Seção		Via	Seção		Via
Santa Rosa de Goiás	Petrolina de Goiás	GO 330	Anápolis	Campo Limpo de Goiás	GO 330
Petrolina de Goiás	Ouro Verde de Goiás	GO 330	Campo Limpo de Goiás	Ouro Verde de Goiás	GO 330
Ouro Verde de Goiás	Campo Limpo de Goiás	GO 330	Ouro Verde de Goiás	Petrolina de Goiás	GO 330
Campo Limpo de Goiás	Anápolis	GO 330	Petrolina de Goiás	Santa Rosa de Goiás	GO 330

MAPA DA LINHA L4-018

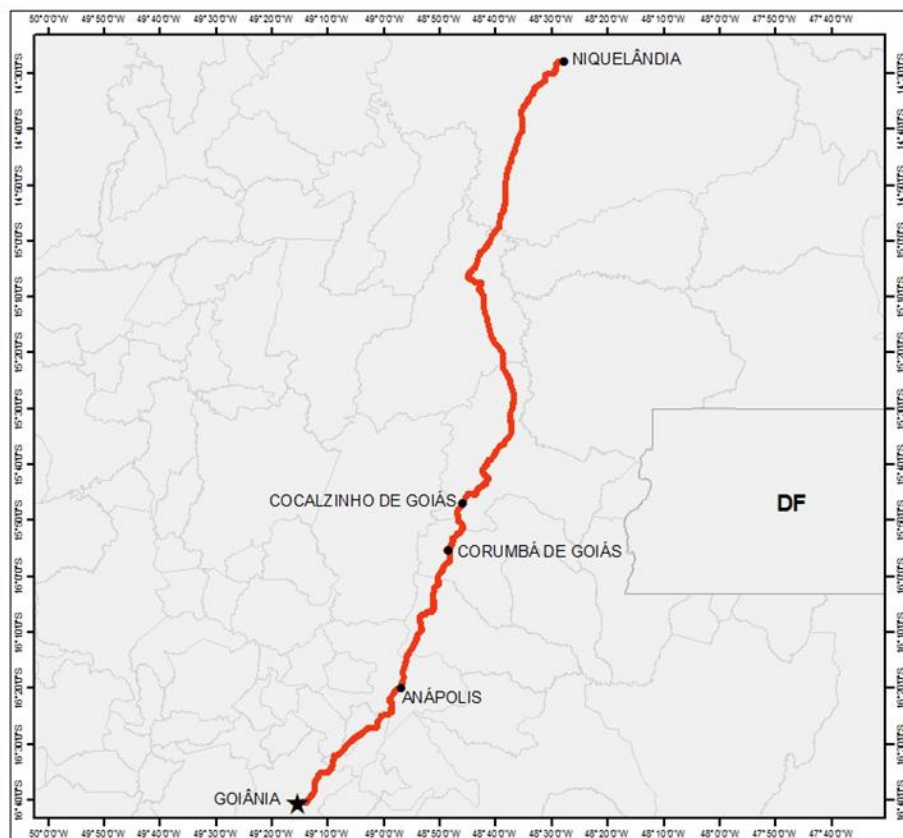


Edital de Licitação Nº XX/Ano

Concessão do Serviço de Transporte Rodoviário Intermunicipal de Passageiros do Estado de Goiás – TRIP-GO

DESCRIÇÃO DA LINHA					
Número:		L4-019			
Denominação:		Niquelândia - GO / Goiânia – GO			
Categoria:		B			
Extensão (aproximada):		297 km			
Viagens diárias (mínimo):		4			
Frota (estimada):		4			
Veículo:		Tipo IV			
Itinerário IDA:			Itinerário VOLTA:		
Seção		Via	Seção		Via
Niquelândia	Cocalzinho de Goiás	BR 414	Goiânia	Anápolis	BR 153
Cocalzinho de Goiás	Corumbá de Goiás	BR 414	Anápolis	Corumbá de Goiás	BR 414
Corumbá de Goiás	Anápolis	BR 414	Corumbá de Goiás	Cocalzinho de Goiás	BR 414
Anápolis	Goiânia	BR 153	Cocalzinho de Goiás	Niquelândia	BR 414

MAPA DA LINHA L4-019

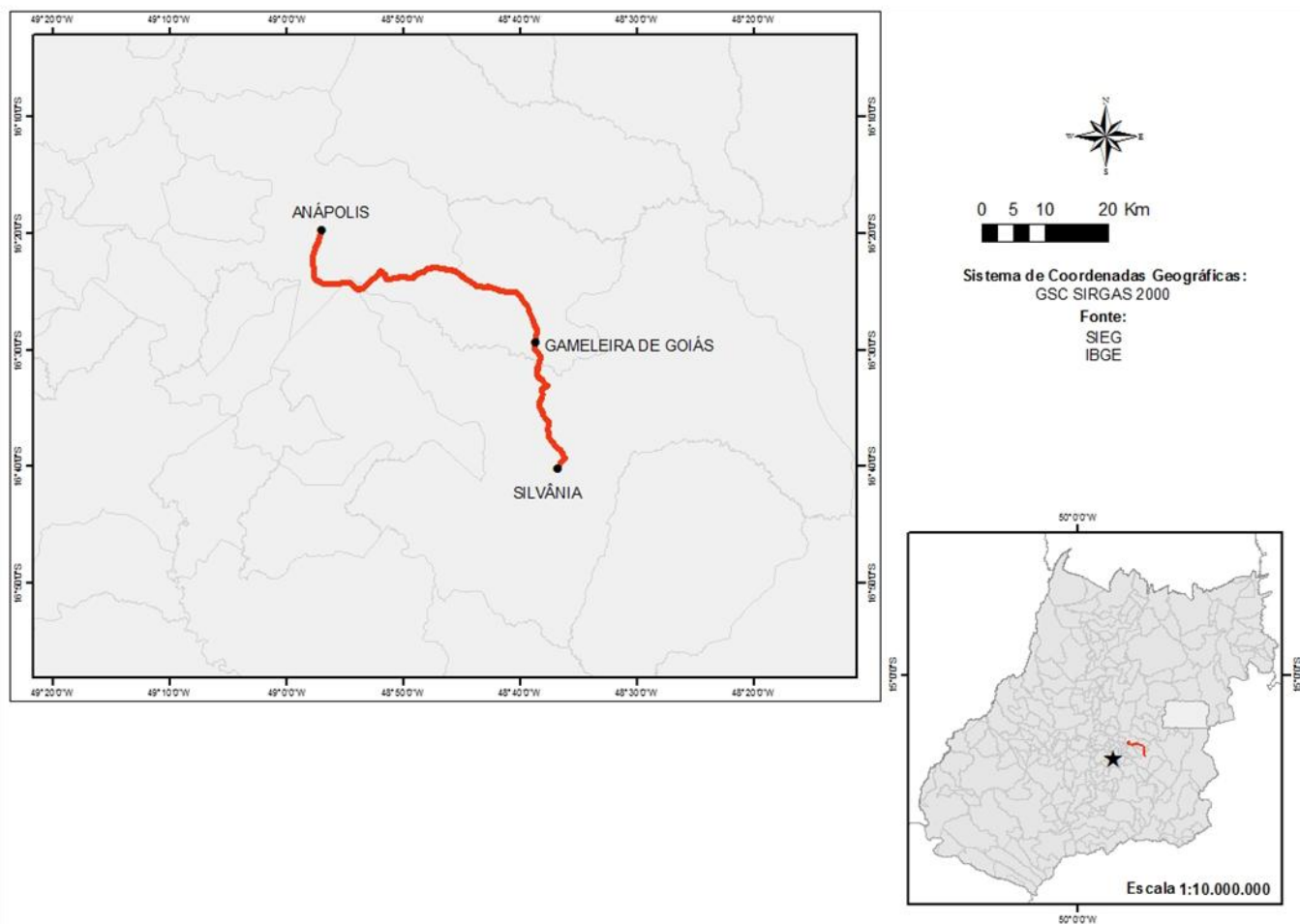


Edital de Licitação Nº XX/Ano

Concessão do Serviço de Transporte Rodoviário Intermunicipal de Passageiros do Estado de Goiás – TRIP-GO

DESCRIÇÃO DA LINHA					
Número:		L4-020			
Denominação:		Silvânia - GO / Anápolis - GO			
Categoria:		B			
Extensão (aproximada):		76 km			
Viagens diárias (mínimo):		2			
Frota (estimada):		1			
Veículo:		Tipo III ou Tipo IV			
Itinerário IDA:			Itinerário VOLTA:		
Seção		Via	Seção		Via
Silvânia	Gameleira de Goiás	GO 437	Anápolis	Gameleira de Goiás	GO 437
Gameleira de Goiás	Anápolis	GO 437	Gameleira de Goiás	Silvânia	GO 437

MAPA DA LINHA L4-020

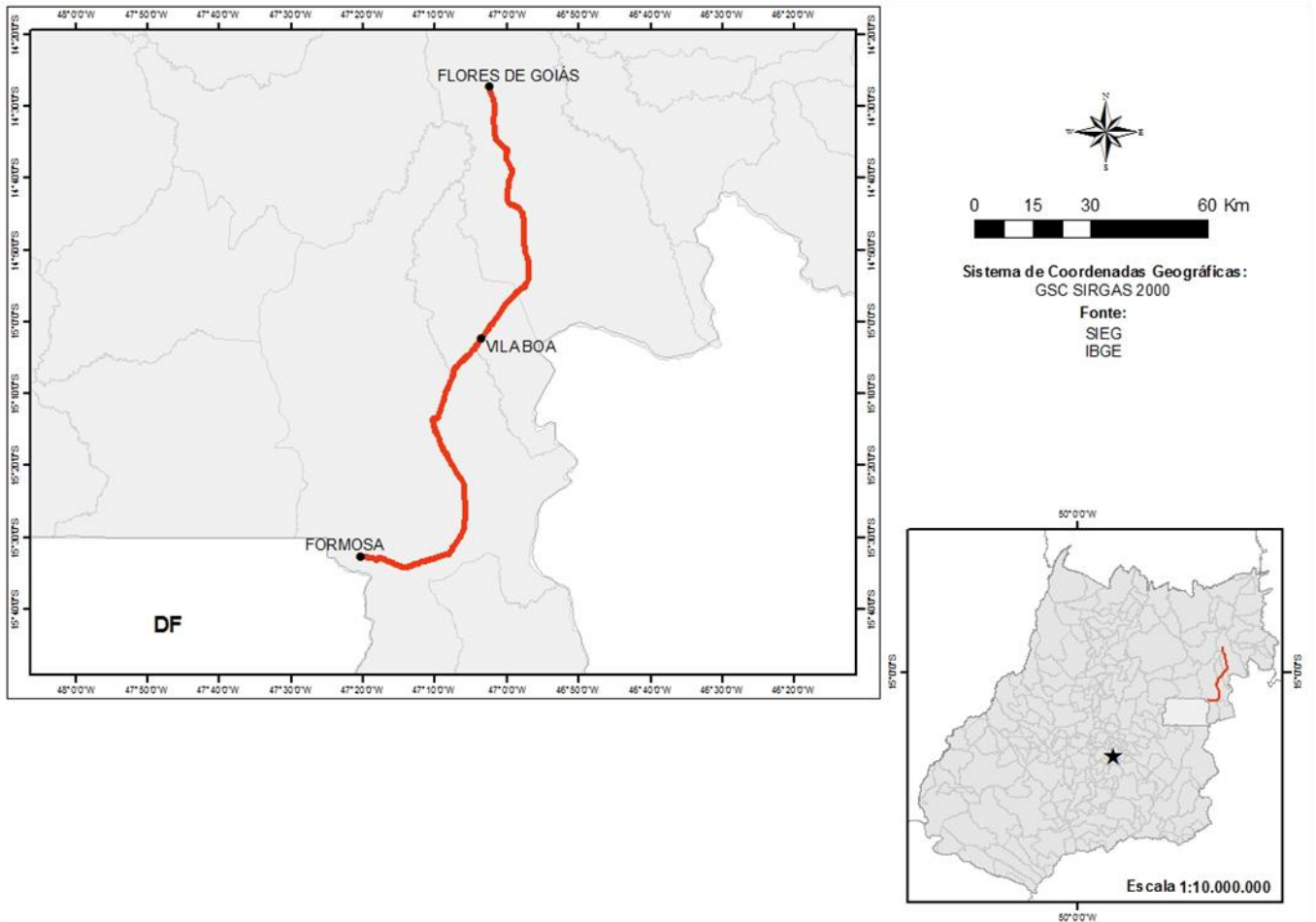


Edital de Licitação Nº XX/Ano

Concessão do Serviço de Transporte Rodoviário Intermunicipal de Passageiros do Estado de Goiás – TRIP-GO

DESCRIÇÃO DA LINHA					
Número:		L4-021			
Denominação:		Flores de Goiás - GO / Formosa – GO			
Categoria:		B			
Extensão (aproximada):		158 km			
Viagens diárias (mínimo):		2			
Frota (estimada):		1			
Veículo:		Tipo IV			
Itinerário IDA:			Itinerário VOLTA:		
Seção		Via	Seção		Via
Flores de Goiás	Vila Boa	GO 114	Formosa	Vila Boa	BR 020
Vila Boa	Formosa	BR 020	Vila Boa	Flores de Goiás	GO 114

MAPA DA LINHA L4-021

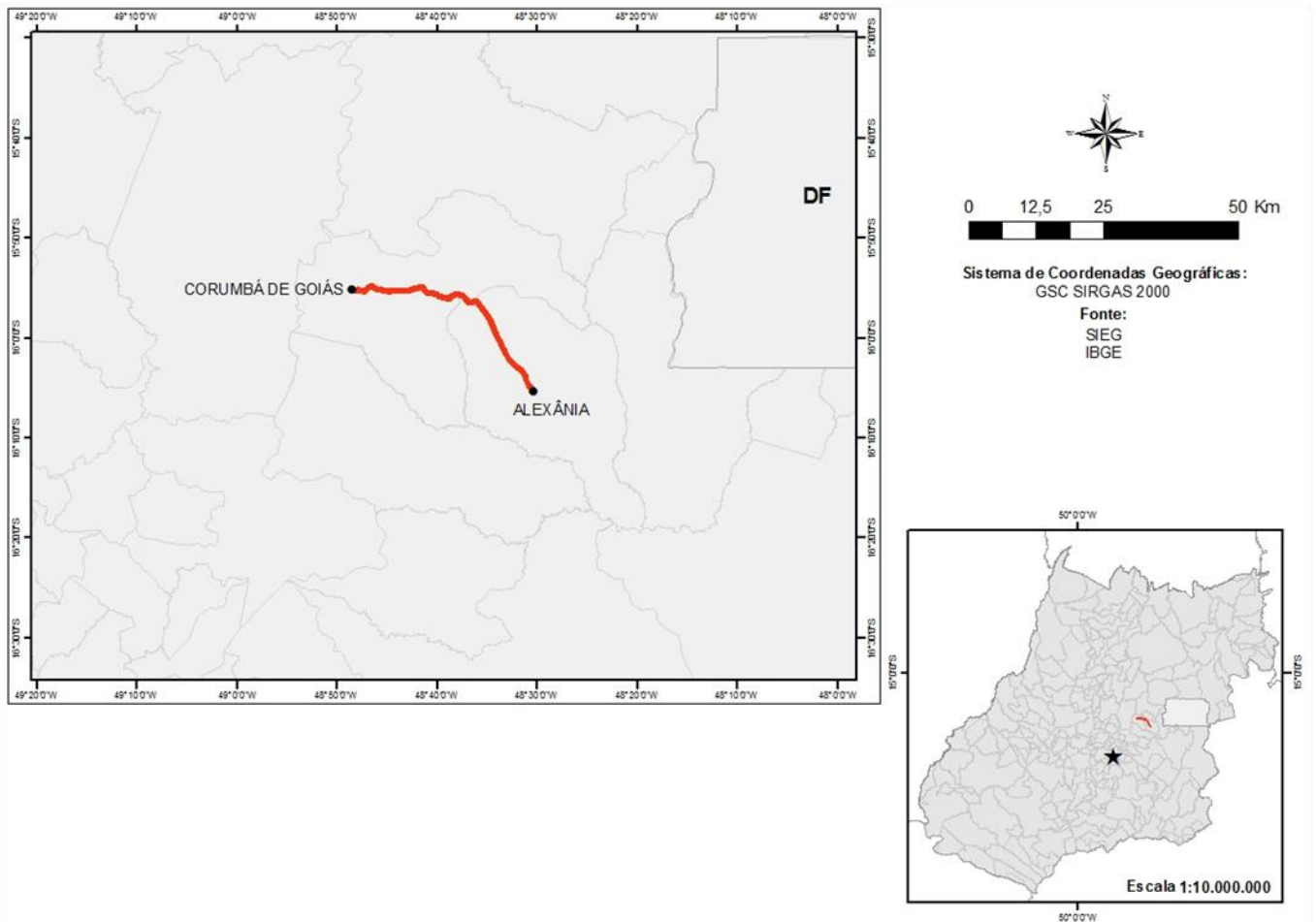


Edital de Licitação Nº XX/Ano

Concessão do Serviço de Transporte Rodoviário Intermunicipal de Passageiros do Estado de Goiás – TRIP-GO

DESCRIÇÃO DA LINHA					
Número:		L4-022			
Denominação:		Alexânia - GO / Corumbá de Goiás - GO			
Categoria:		B			
Extensão (aproximada):		75 km			
Viagens diárias (mínimo):		2			
Frota (estimada):		1			
Veículo:		Tipo I ou superior			
Itinerário IDA:			Itinerário VOLTA:		
Seção		Via	Seção		Via
Alexânia	Corumbá de Goiás	GO 225	Corumbá de Goiás	Alexânia	GO 225

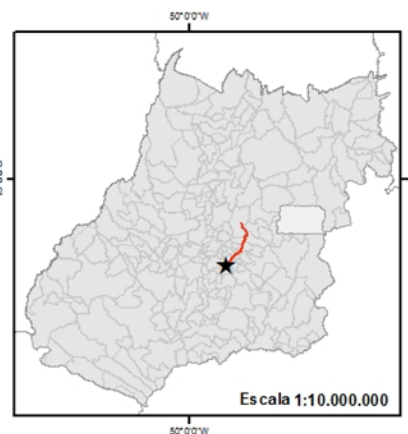

MAPA DA LINHA L4-022



Edital de Licitação Nº XX/Ano
Concessão do Serviço de Transporte Rodoviário Intermunicipal de Passageiros do Estado de Goiás – TRIP-GO

DESCRIÇÃO DA LINHA					
Número:		L4-023			
Denominação:		Pirenópolis - GO / Goiânia - GO			
Categoria:		B			
Extensão (aproximada):		119 km			
Viagens diárias (mínimo):		2			
Frota (estimada):		1			
Veículo:		Tipo IV			
Itinerário IDA:			Itinerário VOLTA:		
Seção		Via	Seção		Via
Pirenópolis	Anápolis	BR 414	Goiânia	Anápolis	BR 153
Anápolis	Goiânia	BR 153	Anápolis	Pirenópolis	BR 414

MAPA DA LINHA L4-023

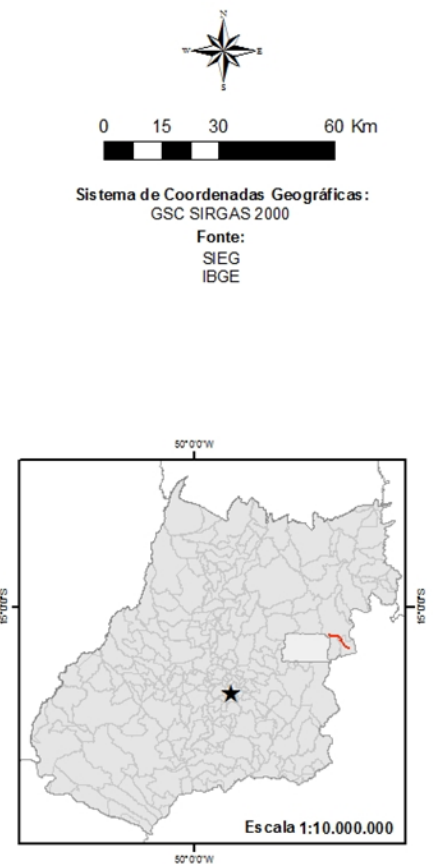


Edital de Licitação Nº XX/Ano

Concessão do Serviço de Transporte Rodoviário Intermunicipal de Passageiros do Estado de Goiás – TRIP-GO

DESCRIÇÃO DA LINHA					
Número:		L4-024			
Denominação:		Cabeceiras - GO / Formosa - GO			
Categoria:		B			
Extensão (aproximada):		62 km			
Viagens diárias (mínimo):		4			
Frota (estimada):		1			
Veículo:		Tipo III ou Tipo IV			
Itinerário IDA:			Itinerário VOLTA:		
Seção		Via	Seção		Via
Cabeceiras	Formosa	GO 346	Formosa	Cabeceiras	GO 346

MAPA DA LINHA L4-024

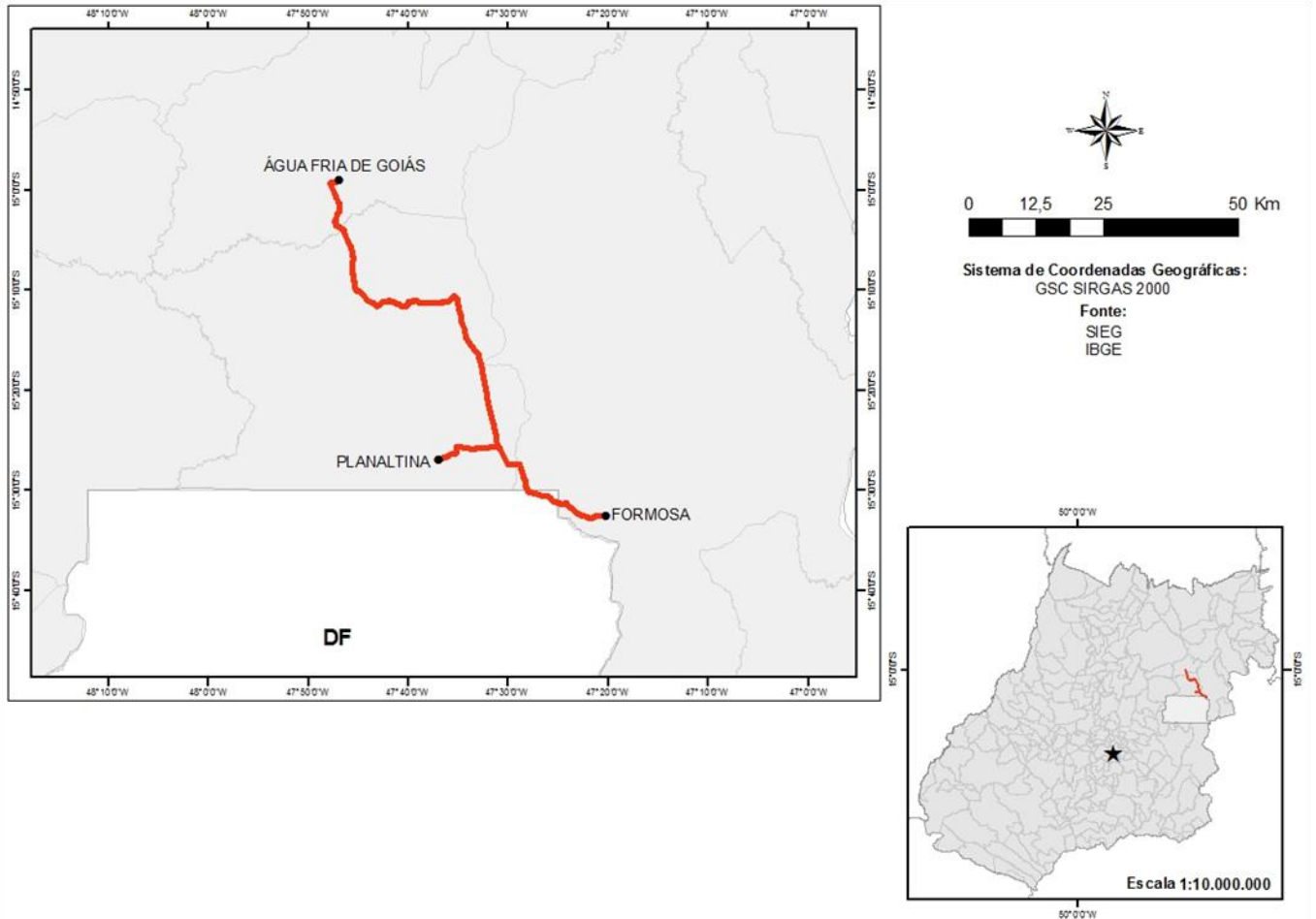


Edital de Licitação Nº XX/Ano

Concessão do Serviço de Transporte Rodoviário Intermunicipal de Passageiros do Estado de Goiás – TRIP-GO

DESCRIÇÃO DA LINHA					
Número:		L4-025			
Denominação:		Água Fria de Goiás - GO / Formosa - GO			
Categoria:		B			
Extensão (aproximada):		121 km			
Viagens diárias (mínimo):		2			
Frota (estimada):		1			
Veículo:		Tipo II ou Tipo IV			
Itinerário IDA:			Itinerário VOLTA:		
Seção		Via	Seção		Via
Água Fria de Goiás	Planaltina	BR 010	Formosa	Planaltina	GO 430
Planaltina	Formosa	GO 430	Planaltina	Água Fria de Goiás	BR 010

MAPA DA LINHA L4-025





Edital de Licitação N° XX/Ano

Concessão do Serviço de Transporte Rodoviário Intermunicipal de Passageiros do Estado de Goiás – TRIP-GO

2.2.5 Lote 5

DESCRIÇÃO DO LOTE 5						
Número da linha	Denominação da linha	Categoria	Extensão aproximada (km)	Frota (estimada)	Tipo de veículo	Viagens diárias (mínimo)
L5-001	Catalão - GO / Goiânia - GO	B	285	8	Tipo IV	8
L5-002	Urutaí - GO / Pires do Rio - GO	B	23	1	Tipo III ou Tipo IV	8
L5-003	Leopoldo de Bulhões - GO / Goiânia - GO	B	61	1	Tipo III ou Tipo IV	6
L5-004	Valparaíso de Goiás - GO / Luziânia - GO	A	23	2	Tipo V, Tipo III ou Tipo IV	38
L5-005	Valparaíso de Goiás - GO / Novo Gama - GO	A	13	2	Tipo V, Tipo III ou Tipo IV	32
L5-006	Cidade Ocidental - GO / Luziânia - GO	B	20	2	Tipo III ou Tipo IV	28
L5-007	Goiandira - GO / Catalão - GO	B	17	1	Tipo III ou Tipo IV	10
L5-008	Três Ranchos - GO / Catalão - GO	B	32	1	Tipo III ou Tipo IV	12
L5-009	Cristalina - GO / Luziânia - GO	B	73	2	Tipo III ou Tipo IV	14
L5-010	Caldas Novas - GO / Anápolis - GO	B	233	3	Tipo IV	6
L5-011	Pires do Rio - GO / Goiânia - GO	B	147	2	Tipo IV	6
L5-012	Catalão - GO / Anápolis - GO	B	282	4	Tipo IV	4
L5-013	Novo Gama - GO / Luziânia - GO	B	36	1	Tipo III ou Tipo IV	10
L5-014	Anhanguera - GO / Catalão - GO	B	44	1	Tipo III ou Tipo IV	6
L5-015	Novo Gama - GO / Cidade Ocidental - GO	B	22	1	Tipo III ou Tipo IV	6
L5-016	Ipameri - GO / Luziânia - GO	B	240	3	Tipo IV	6
L5-017	Campo Alegre de Goiás - GO / Catalão - GO	B	72	1	Tipo III ou Tipo IV	6
L5-018	Nova Aurora - GO / Goiandira - GO	B	21	1	Tipo III ou Tipo IV	4
L5-019	Ipameri - GO / Caldas Novas - GO	B	62	1	Tipo III ou Tipo IV	4
L5-020	Davinópolis - GO / Catalão - GO	B	52	1	Tipo III ou Tipo IV	4
L5-021	Cristianópolis - GO / Vianópolis - GO	B	67	1	Tipo III ou Tipo IV	2
L5-022	Cidade Ocidental - GO / Valparaíso de Goiás - GO	B	9	1	Tipo I ou superior	2
L5-023	Silvânia - GO / Luziânia - GO	B	127	1	Tipo IV	2
L5-024	Catalão - GO / Luziânia - GO	B	255	1	Tipo II ou Tipo IV	2
L5-025	Campo Alegre de Goiás - GO / Ipameri - GO	B	59	1	Tipo I ou superior	2



Edital de Licitação Nº XX/Ano

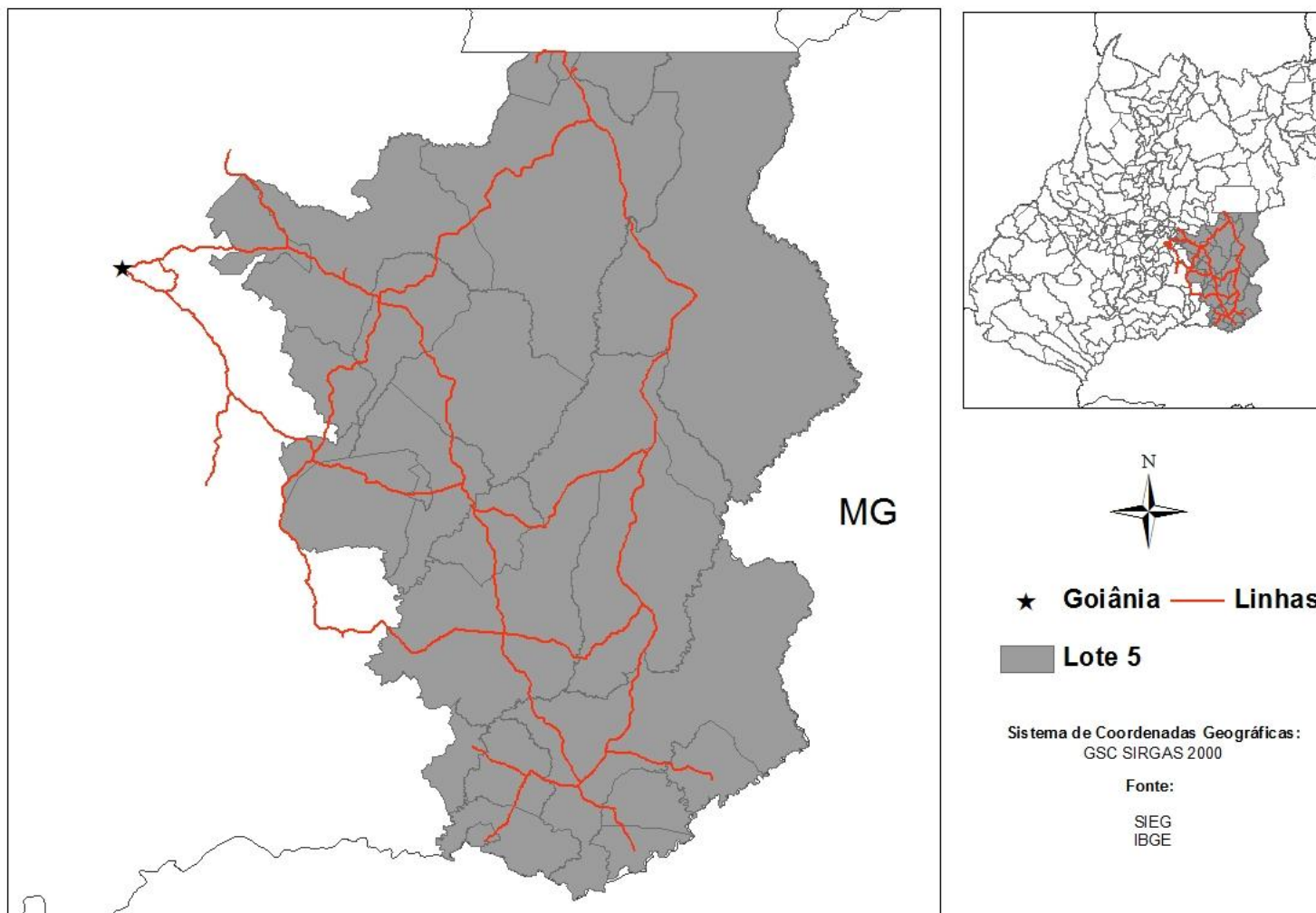
Concessão do Serviço de Transporte Rodoviário Intermunicipal de Passageiros do Estado de Goiás – TRIP-GO

DESCRIÇÃO DO LOTE 5						
L5-026	Cristalina - GO / Pires do Rio - GO	B	135	1	Tipo II ou Tipo IV	2
L5-027	Caldas Novas - GO / Goiânia - GO	B	171	1	Tipo IV	2
L5-028	Piracanjuba - GO / Leopoldo de Bulhões - GO	B	143	1	Tipo IV	2
L5-029	Leopoldo de Bulhões - GO / Anápolis - GO	B	48	1	Tipo III ou Tipo IV	4
L5-030	Catalão - GO / Caldas Novas - GO	B	132	2	Tipo IV	4
L5-031	Cristalina - GO / Goiânia - GO	B	265	2	Tipo IV	4
Frota mínima do lote (exceto frota reserva): 47 veículos						
Extensão total das linhas do lote (aproximada): 3.169 km						
Quilometragem diária percorrida nas linhas (aproximada): 16.544 km						
Municípios que compõem a área de responsabilidade: Anhanguera – GO, Campo Alegre de Goiás – GO, Catalão – GO, Cidade Ocidental – GO, Cristalina – GO, Cristianópolis – GO, Cumari – GO, Davinópolis – GO, Goiandira – GO, Ipameri – GO, Leopoldo de Bulhões – GO, Luziânia – GO, Nova Aurora – GO, Novo Gama – GO, Orizona – GO, Ouidor – GO, Palmelo – GO, Pires do Rio – GO, Santa Cruz de Goiás – GO, São Miguel do Passa Quatro – GO, Silvânia – GO, Três Ranchos – GO, Urutaí – GO, Valparaíso de Goiás – GO e Vianópolis – GO.						



Edital de Licitação Nº XX/Ano
Concessão do Serviço de Transporte Rodoviário Intermunicipal de Passageiros do Estado de Goiás – TRIP-GO

MAPA DO LOTE 5

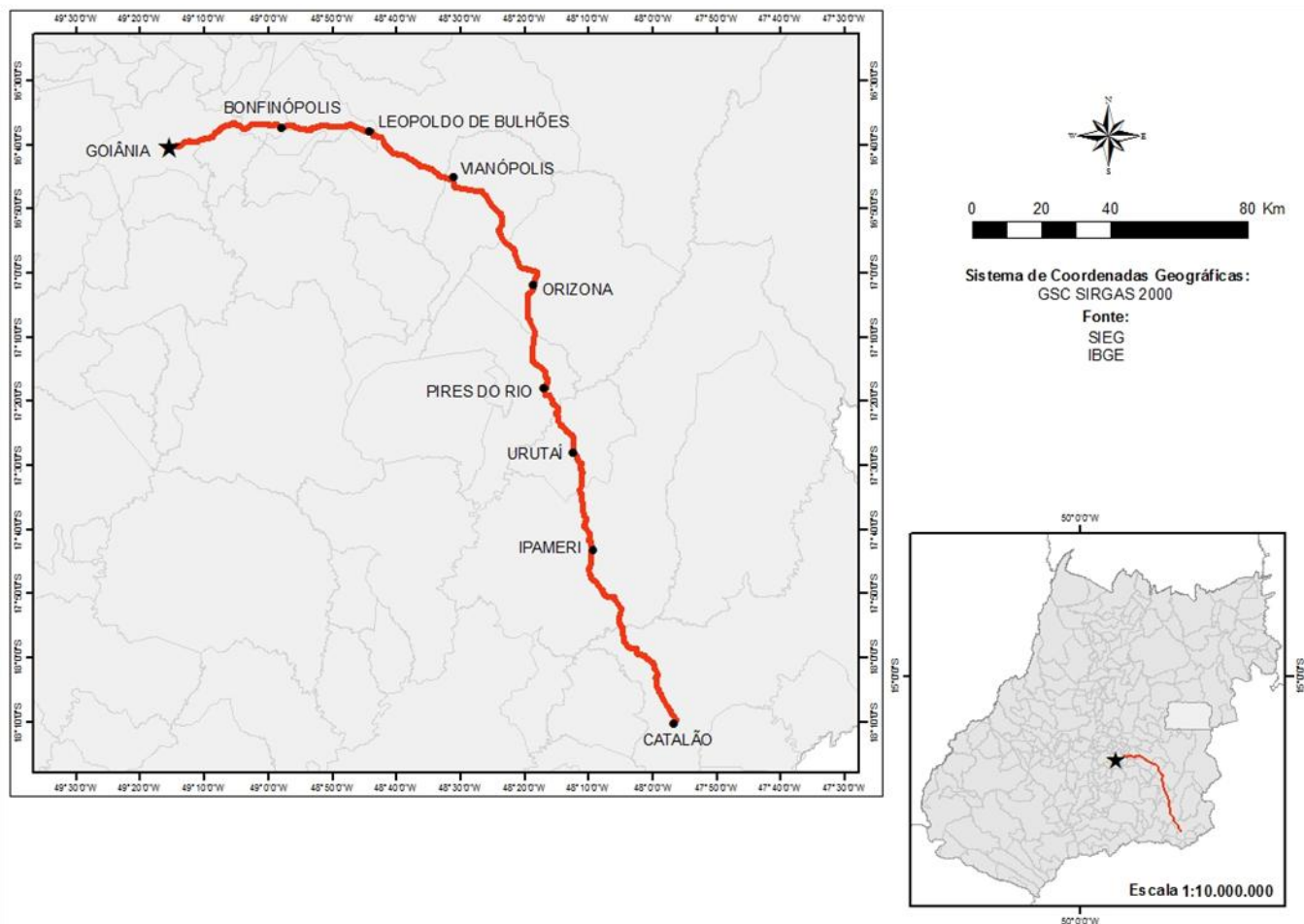


Edital de Licitação Nº XX/Ano

Concessão do Serviço de Transporte Rodoviário Intermunicipal de Passageiros do Estado de Goiás – TRIP-GO

DESCRIÇÃO DA LINHA					
Número:		L5-001			
Denominação:		Catalão - GO / Goiânia - GO			
Categoria:		B			
Extensão (aproximada):		285 km			
Viagens diárias (mínimo):		8			
Frota (estimada):		8			
Veículo:		Tipo IV			
Itinerário IDA:			Itinerário VOLTA:		
Seção		Via	Seção		Via
Catalão	Ipameri	BR 352	Goiânia	Bonfinópolis	BR 457
Ipameri	Urutaí	BR 352	Bonfinópolis	Leopoldo de Bulhões	BR 457
Urutaí	Pires do Rio	BR 352	Leopoldo de Bulhões	Vianópolis	BR 457
Pires do Rio	Orizona	GO 330	Vianópolis	Orizona	GO 330
Orizona	Vianópolis	GO 330	Orizona	Pires do Rio	GO 330
Vianópolis	Leopoldo de Bulhões	BR 457	Pires do Rio	Urutaí	BR 352
Leopoldo de Bulhões	Bonfinópolis	BR 457	Urutaí	Ipameri	BR 352
Bonfinópolis	Goiânia	BR 457	Ipameri	Catalão	BR 352

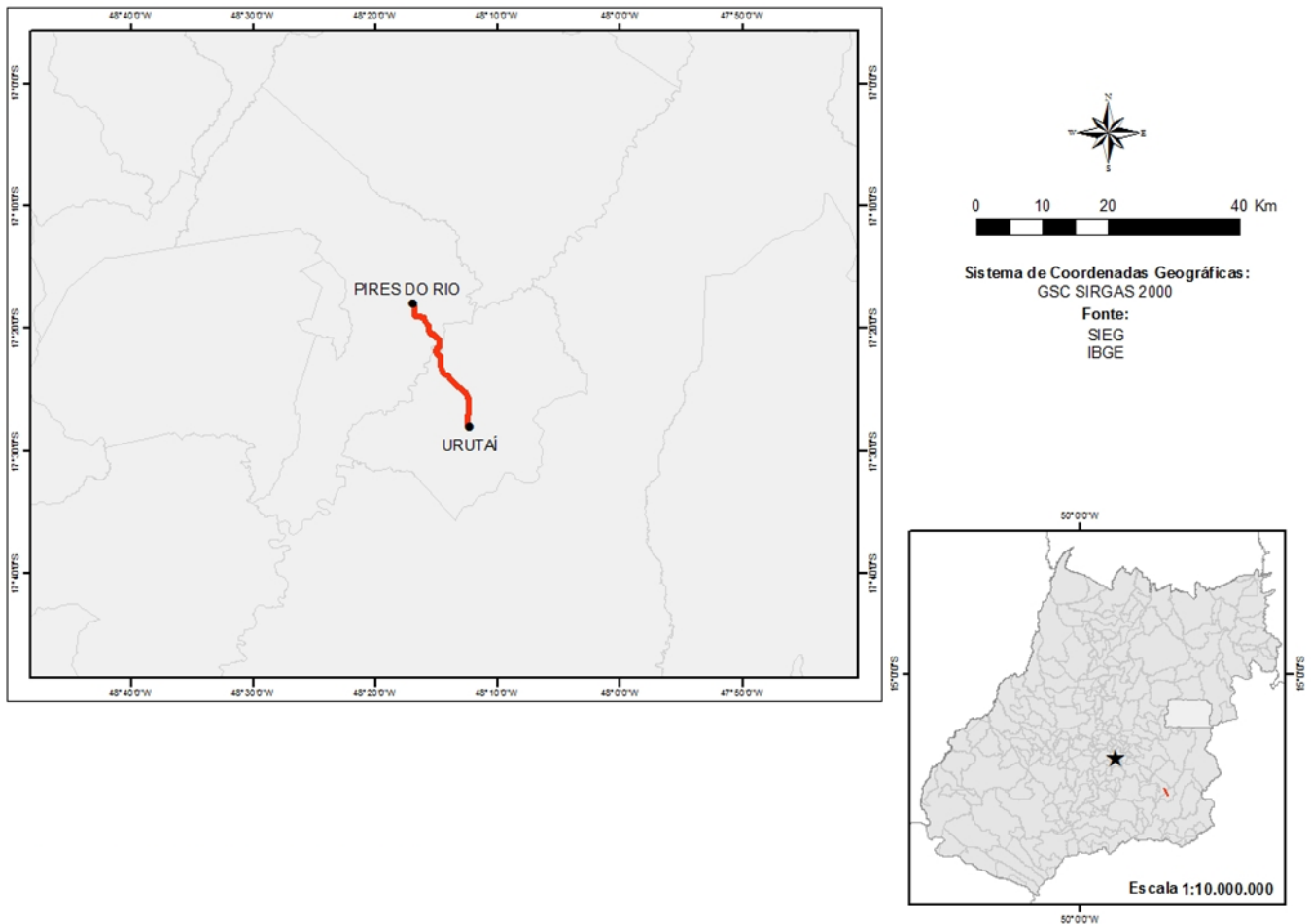
MAPA DA LINHA L5-001



Edital de Licitação Nº XX/Ano
Concessão do Serviço de Transporte Rodoviário Intermunicipal de Passageiros do Estado de Goiás – TRIP-GO

DESCRIÇÃO DA LINHA					
Número:		L5-002			
Denominação:		Urutaí - GO / Pires do Rio - GO			
Categoria:		B			
Extensão (aproximada):		23 km			
Viagens diárias (mínimo):		8			
Frota (estimada):		1			
Veículo:		Tipo III ou Tipo IV			
Itinerário IDA:			Itinerário VOLTA:		
Seção		Via	Seção		Via
Urutaí	Pires do Rio	BR 352	Pires do Rio	Urutaí	BR 352

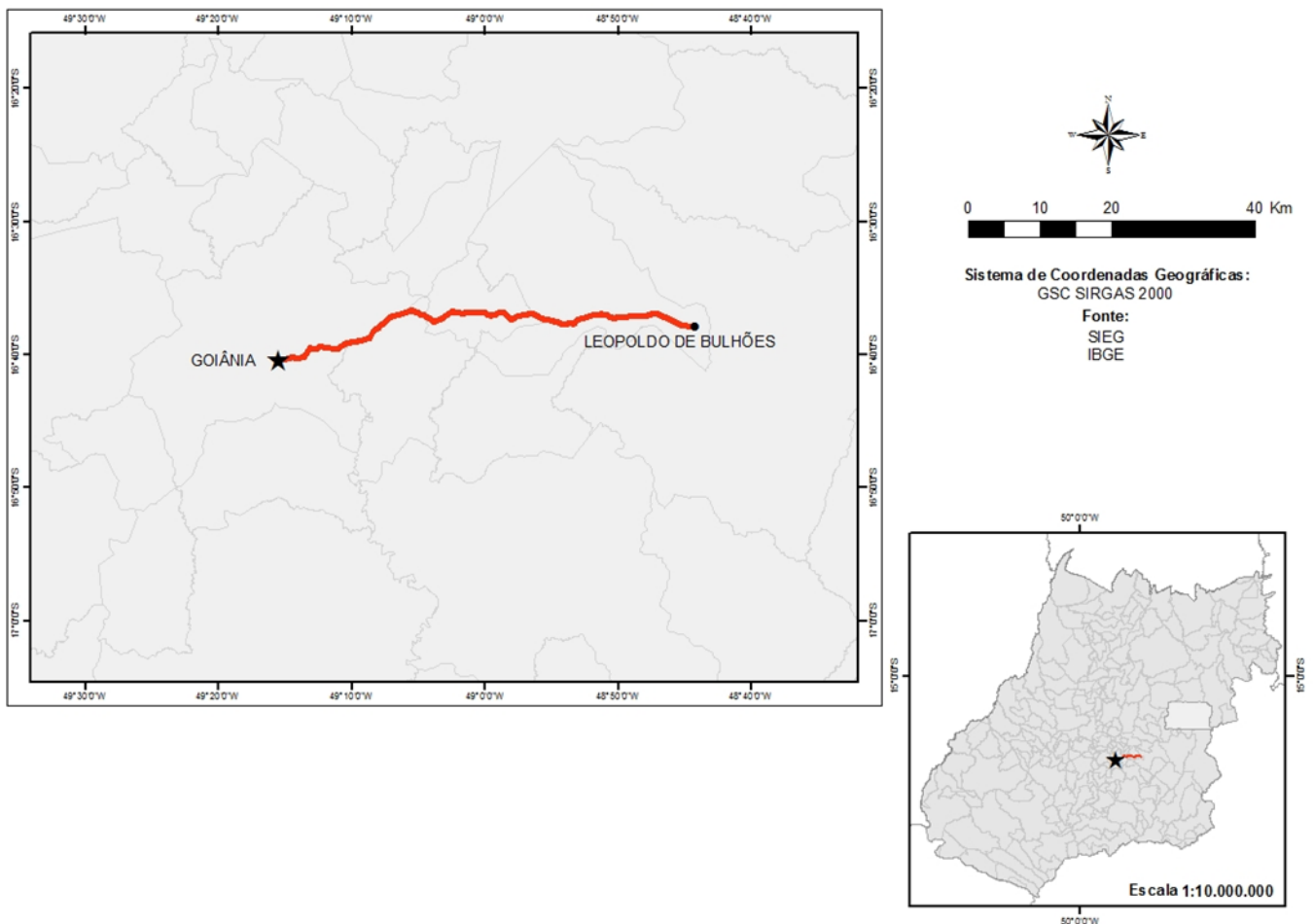
MAPA DA LINHA L5-002



Edital de Licitação Nº XX/Ano
Concessão do Serviço de Transporte Rodoviário Intermunicipal de Passageiros do Estado de Goiás –
TRIP-GO

DESCRIÇÃO DA LINHA					
Número:		L5-003			
Denominação:		Leopoldo de Bulhões - GO / Goiânia - GO			
Categoria:		B			
Extensão (aproximada):		61 km			
Viagens diárias (mínimo):		6			
Frota (estimada):		1			
Veículo:		Tipo III ou Tipo IV			
Itinerário IDA:			Itinerário VOLTA:		
Seção		Via	Seção		Via
Leopoldo de Bulhões	Goiânia	BR 457	Goiânia	Leopoldo de Bulhões	BR 457

MAPA DA LINHA L5-003

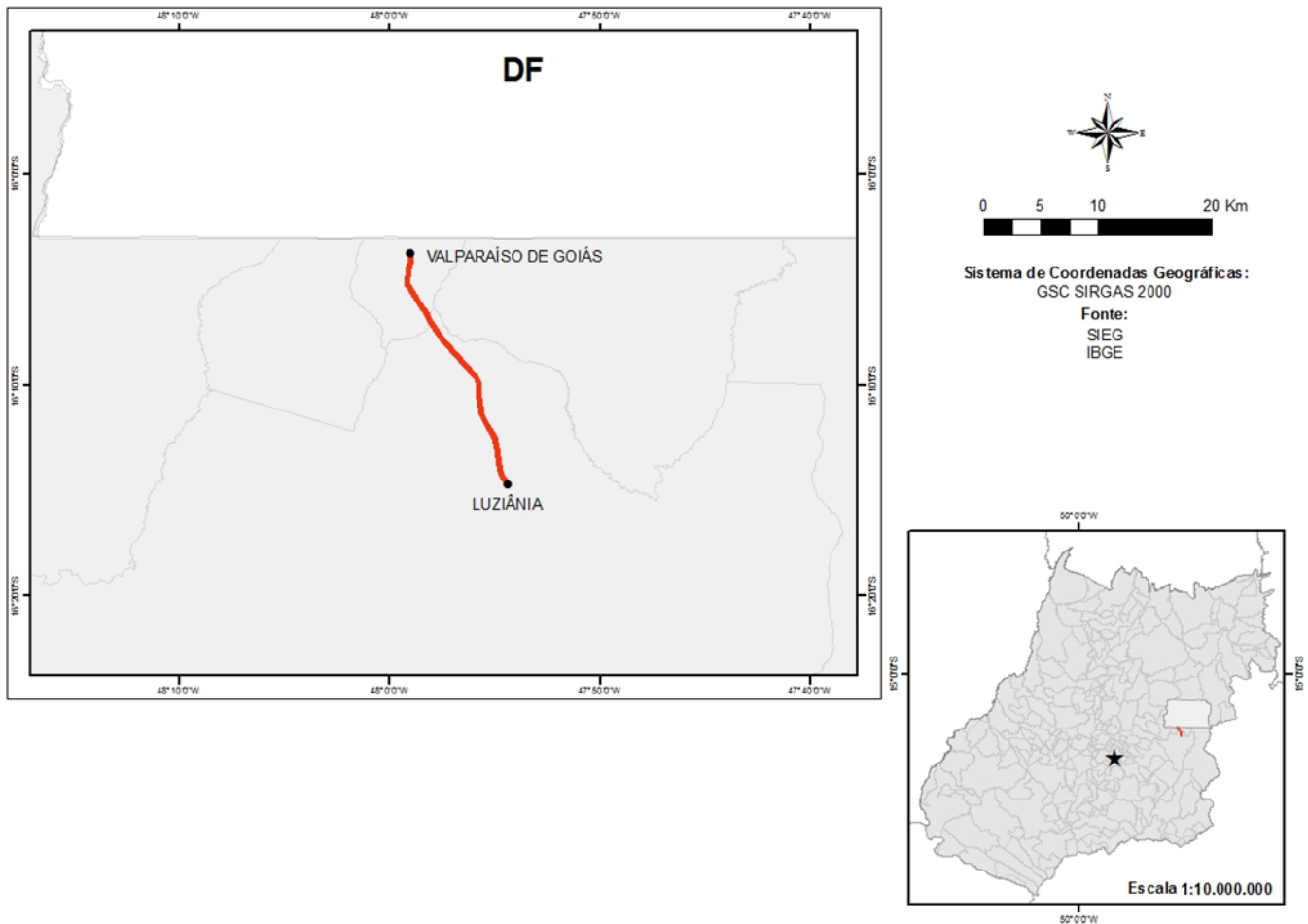


Edital de Licitação Nº XX/Ano

Concessão do Serviço de Transporte Rodoviário Intermunicipal de Passageiros do Estado de Goiás – TRIP-GO

DESCRIÇÃO DA LINHA					
Número:		L5-004			
Denominação:		Valparaíso de Goiás - GO / Luziânia - GO			
Categoria:		A			
Extensão (aproximada):		23 km			
Viagens diárias (mínimo):		38			
Frota (estimada):		2			
Veículo:		Tipo V, Tipo III ou Tipo IV			
Itinerário IDA:			Itinerário VOLTA:		
Seção		Via	Seção		Via
Valparaíso de Goiás	Luziânia	BR 040	Luziânia	Valparaíso de Goiás	BR 040

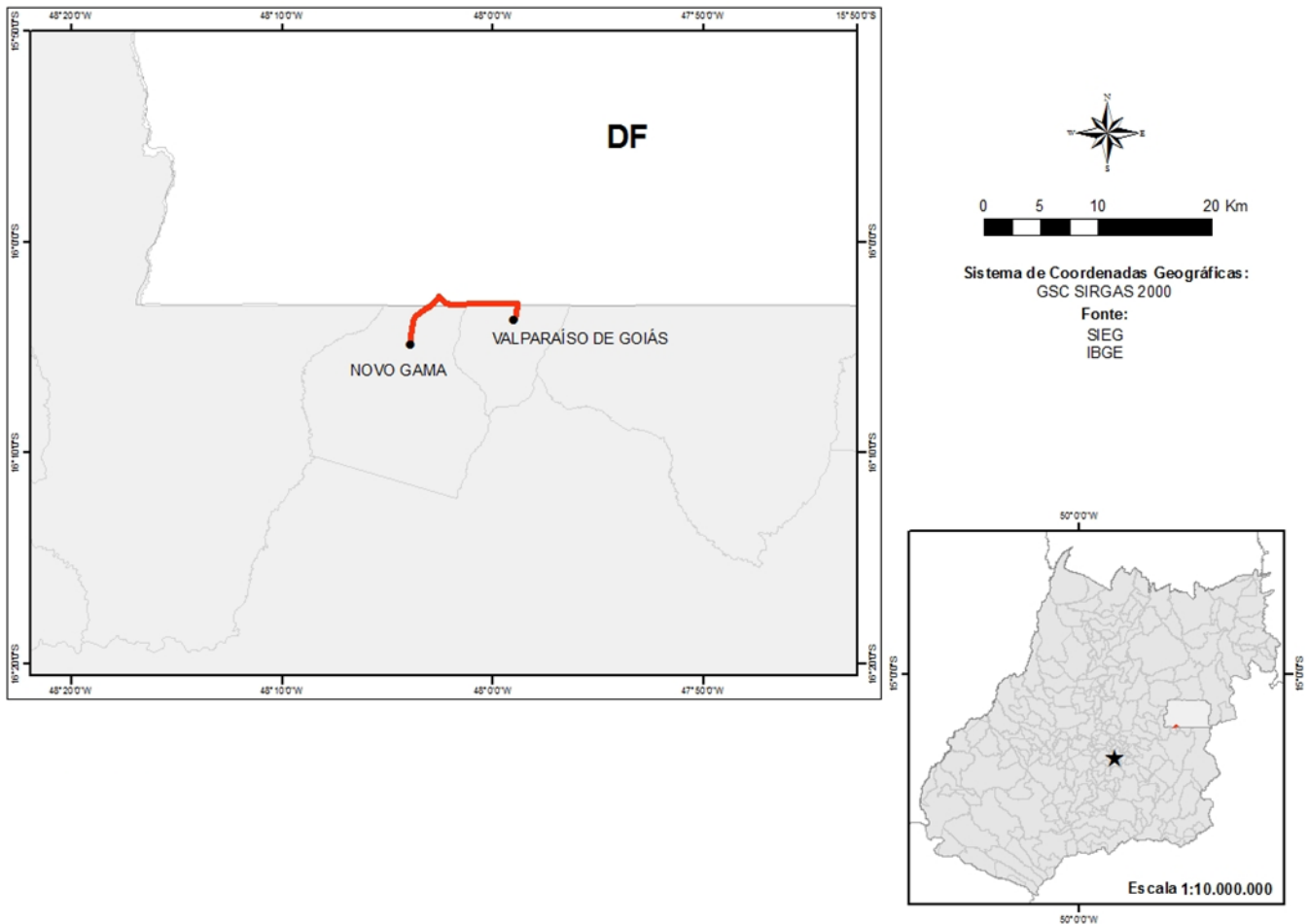
MAPA DA LINHA L5-004



Edital de Licitação Nº XX/Ano
Concessão do Serviço de Transporte Rodoviário Intermunicipal de Passageiros do Estado de Goiás –
TRIP-GO

DESCRIÇÃO DA LINHA					
Número:		L5-005			
Denominação:		Valparaíso de Goiás - GO / Novo Gama - GO			
Categoria:		A			
Extensão (aproximada):		13 km			
Viagens diárias (mínimo):		32			
Frota (estimada):		2			
Veículo:		Tipo V, Tipo III ou Tipo IV			
Itinerário IDA:			Itinerário VOLTA:		
Seção		Via	Seção		Via
Valparaíso de Goiás	Novo Gama	DF 290	Novo Gama	Valparaíso de Goiás	DF 290

MAPA DA LINHA L5-005

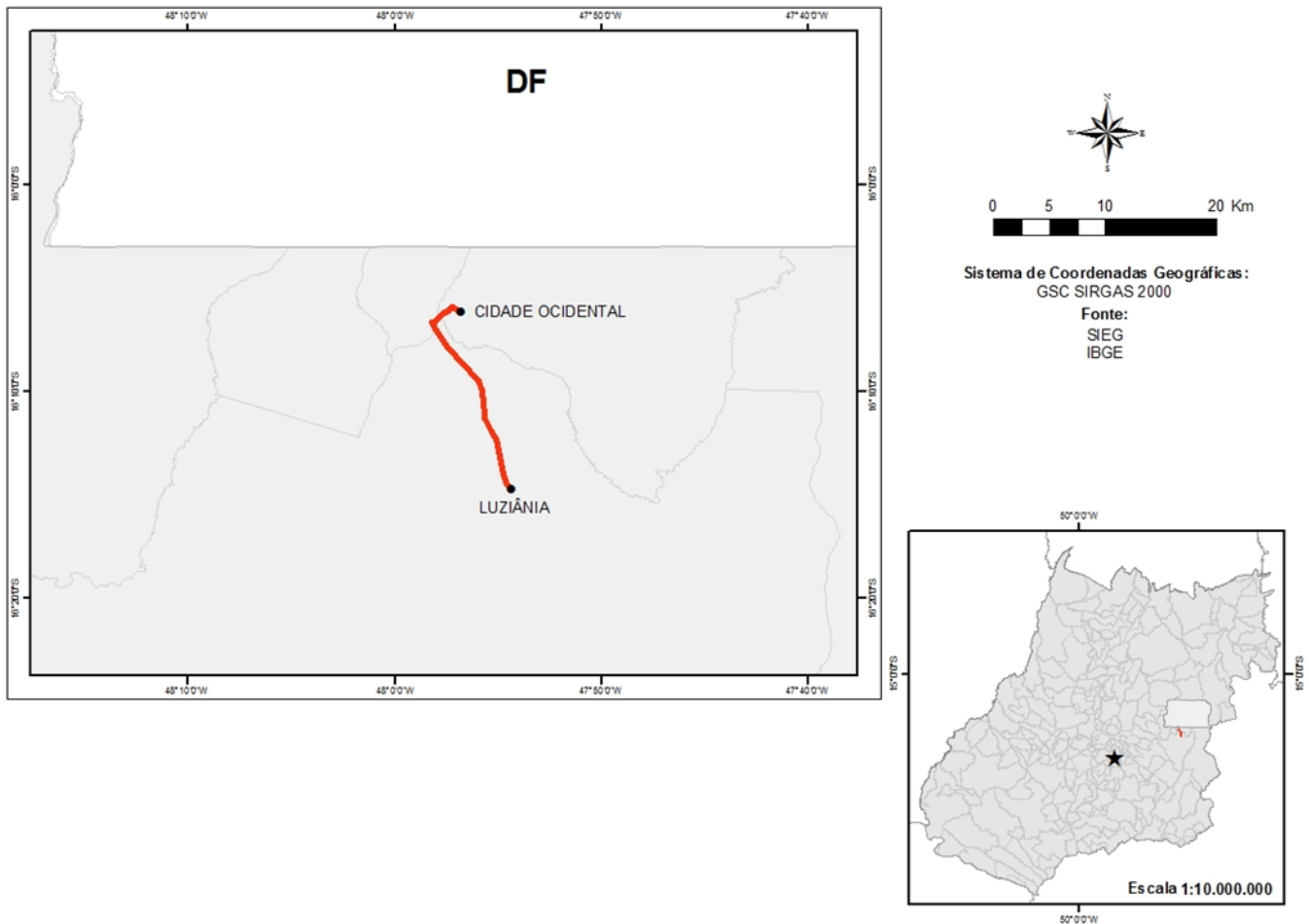


Edital de Licitação Nº XX/Ano

Concessão do Serviço de Transporte Rodoviário Intermunicipal de Passageiros do Estado de Goiás – TRIP-GO

DESCRIÇÃO DA LINHA					
Número:		L5-006			
Denominação:		Cidade Ocidental - GO / Luziânia - GO			
Categoria:		B			
Extensão (aproximada):		20 km			
Viagens diárias (mínimo):		28			
Frota (estimada):		2			
Veículo:		Tipo III ou Tipo IV			
Itinerário IDA:			Itinerário VOLTA:		
Seção		Via	Seção		Via
Cidade Ocidental	Luziânia	BR 040	Luziânia	Cidade Ocidental	BR 040

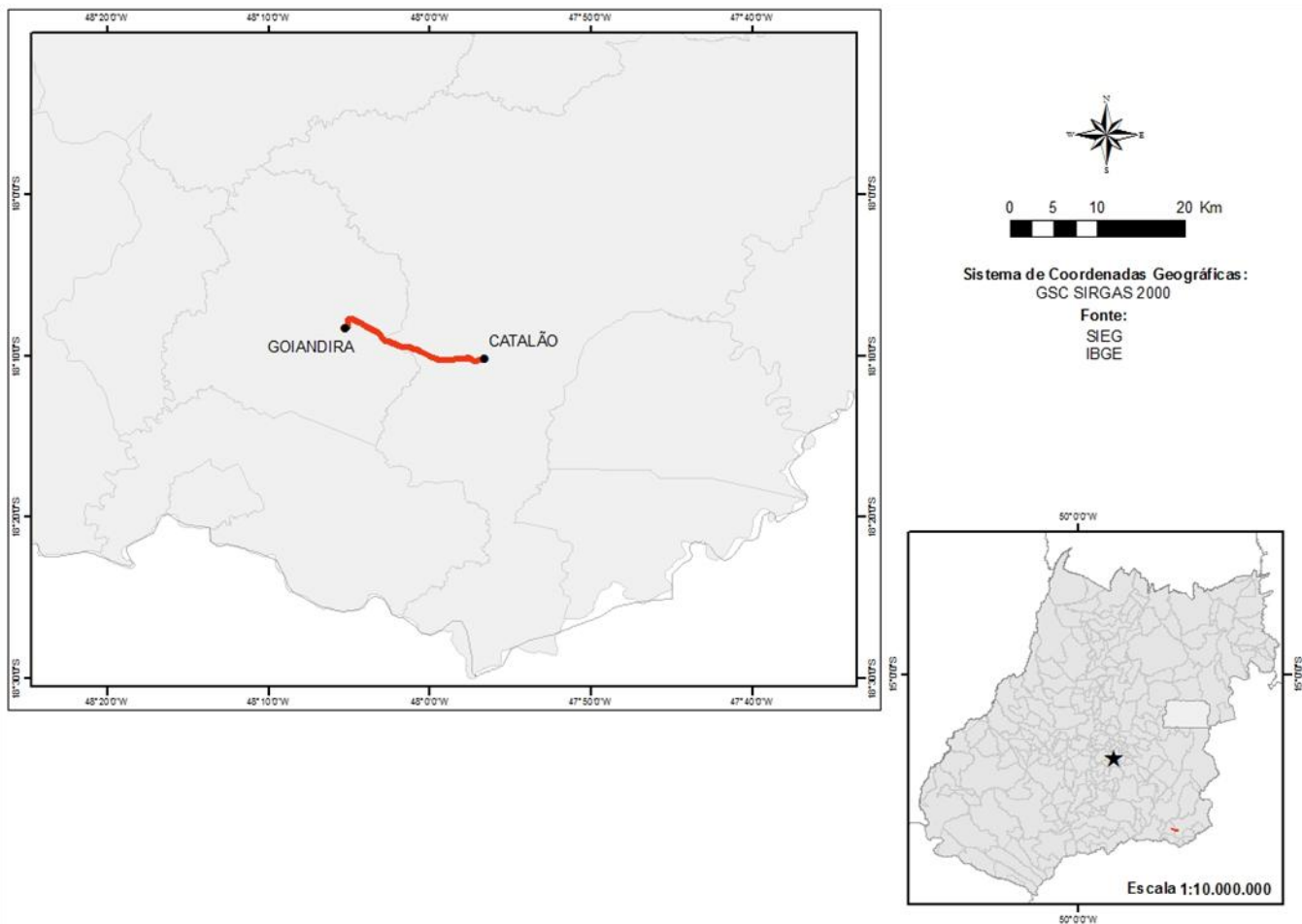
MAPA DA LINHA L5-006



Edital de Licitação Nº XX/Ano
Concessão do Serviço de Transporte Rodoviário Intermunicipal de Passageiros do Estado de Goiás – TRIP-GO

DESCRIÇÃO DA LINHA					
Número:		L5-007			
Denominação:		Goiandira - GO / Catalão - GO			
Categoria:		B			
Extensão (aproximada):		17 km			
Viagens diárias (mínimo):		10			
Frota (estimada):		1			
Veículo:		Tipo III ou Tipo IV			
Itinerário IDA:			Itinerário VOLTA:		
Seção		Via	Seção		Via
Goiandira	Catalão	GO 210	Catalão	Goiandira	GO 210

MAPA DA LINHA L5-007

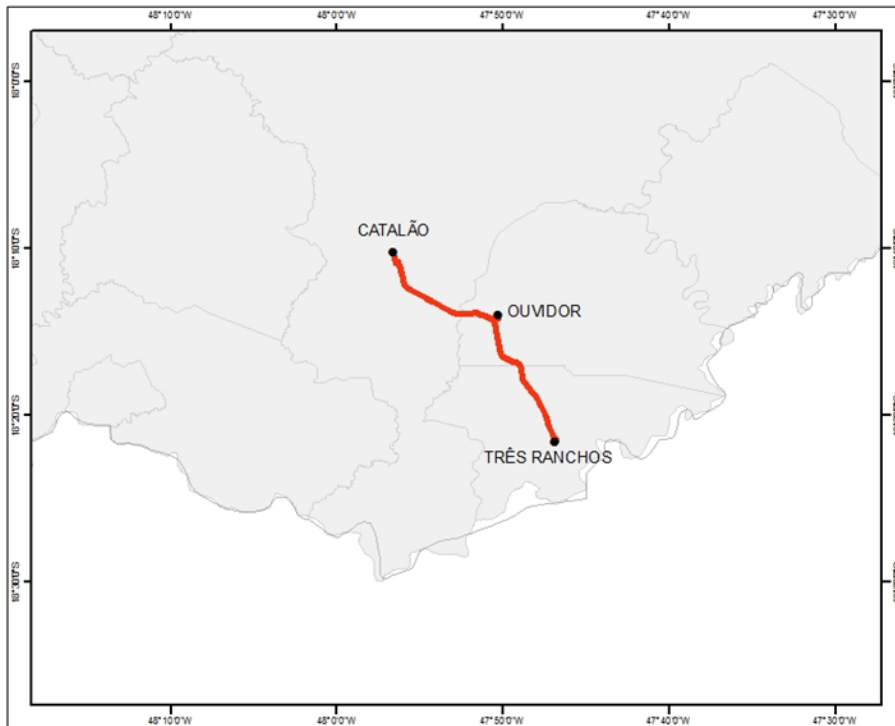


Edital de Licitação Nº XX/Ano

Concessão do Serviço de Transporte Rodoviário Intermunicipal de Passageiros do Estado de Goiás – TRIP-GO

DESCRIÇÃO DA LINHA					
Número:		L5-008			
Denominação:		Três Ranchos - GO / Catalão - GO			
Categoria:		B			
Extensão (aproximada):		32 km			
Viagens diárias (mínimo):		12			
Frota (estimada):		1			
Veículo:		Tipo III ou Tipo IV			
Itinerário IDA:			Itinerário VOLTA:		
Seção		Via	Seção		Via
Três Ranchos	Ouvidor	BR 352	Catalão	Ouvidor	BR 352
Ouvidor	Catalão	BR 352	Ouvidor	Três Ranchos	BR 352

MAPA DA LINHA L5-008



Sistema de Coordenadas Geográficas:
GSC SIRGAS 2000

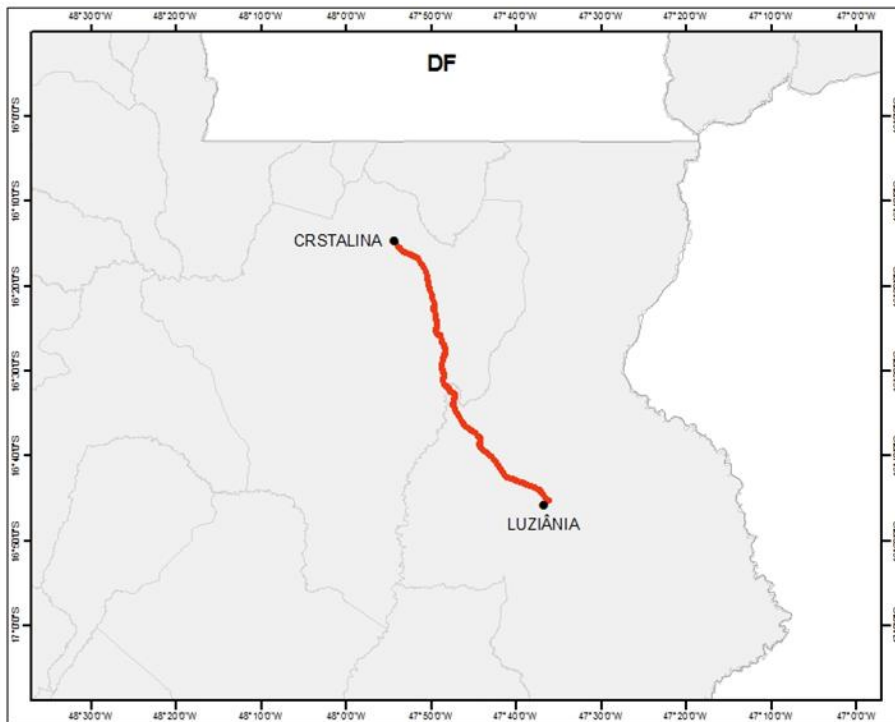
Fonte:
SIEG
IBGE



Edital de Licitação N° XX/Ano
Concessão do Serviço de Transporte Rodoviário Intermunicipal de Passageiros do Estado de Goiás – TRIP-GO

DESCRIÇÃO DA LINHA					
Número:		L5-009			
Denominação:		Cristalina - GO / Luziânia - GO			
Categoria:		B			
Extensão (aproximada):		73 km			
Viagens diárias (mínimo):		14			
Frota (estimada):		2			
Veículo:		Tipo III ou Tipo IV			
Itinerário IDA:			Itinerário VOLTA:		
Seção		Via	Seção		Via
Cristalina	Luziânia	BR 040	Luziânia	Cristalina	BR 040

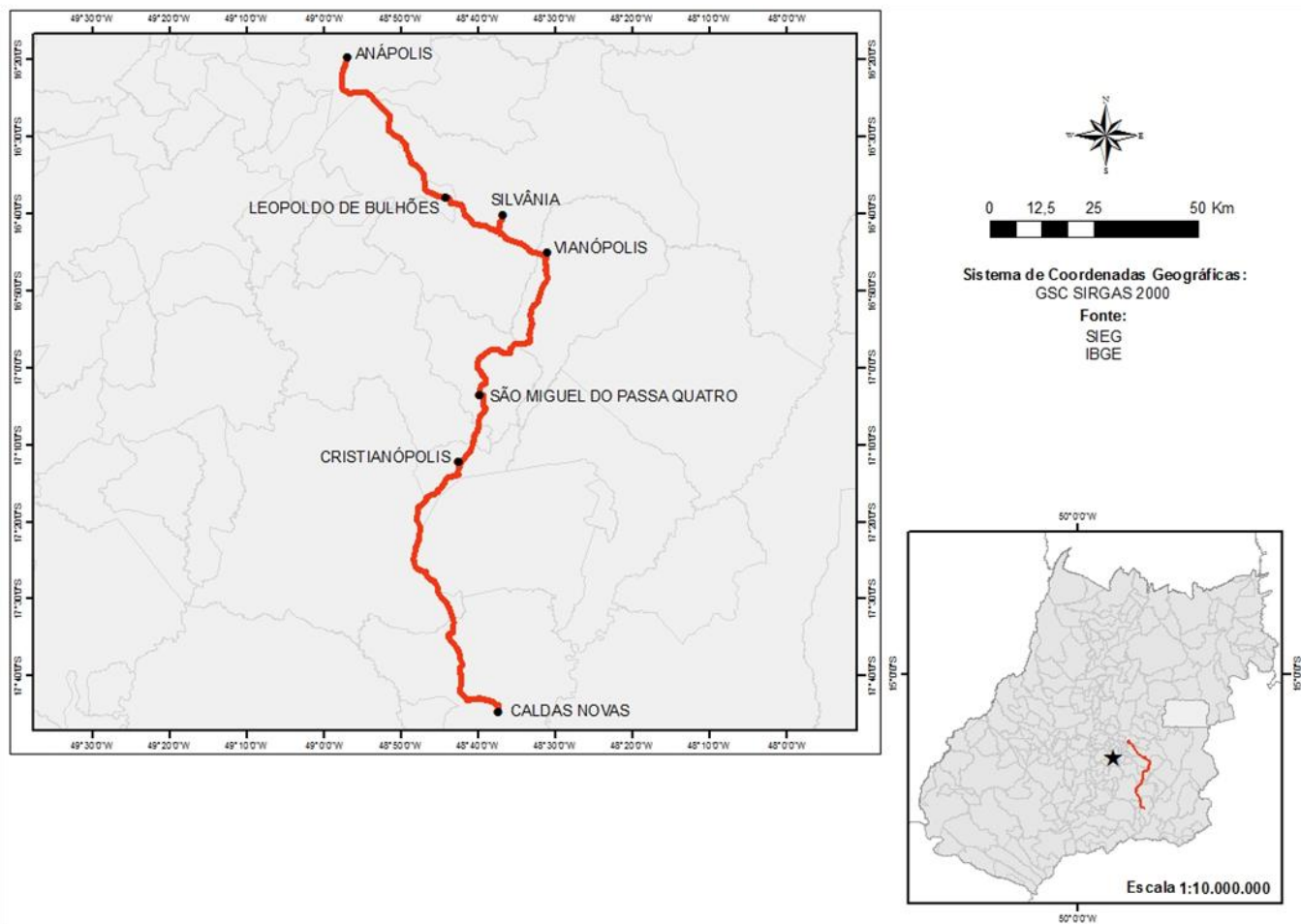
MAPA DA LINHA L5-009



Edital de Licitação Nº XX/Ano
Concessão do Serviço de Transporte Rodoviário Intermunicipal de Passageiros do Estado de Goiás – TRIP-GO

DESCRIÇÃO DA LINHA					
Número:		L5-010			
Denominação:		Caldas Novas - GO / Anápolis - GO			
Categoria:		B			
Extensão (aproximada):		233 km			
Viagens diárias (mínimo):		6			
Frota (estimada):		3			
Veículo:		Tipo IV			
Itinerário IDA:			Itinerário VOLTA:		
Seção		Via	Seção		Via
Caldas Novas	Cristianópolis	GO 139	Anápolis	Leopoldo de Bulhões	GO 330
Cristianópolis	São Miguel do Passa Quatro	GO 139	Leopoldo de Bulhões	Silvânia	BR 457
São Miguel do Passa Quatro	Vianópolis	GO 139	Silvânia	Vianópolis	BR 457
Vianópolis	Silvânia	BR 457	Vianópolis	São Miguel do Passa Quatro	GO 139
Silvânia	Leopoldo de Bulhões	BR 457	São Miguel do Passa Quatro	Cristianópolis	GO 139
Leopoldo de Bulhões	Anápolis	GO 330	Cristianópolis	Caldas Novas	GO 139

MAPA DA LINHA L5-010

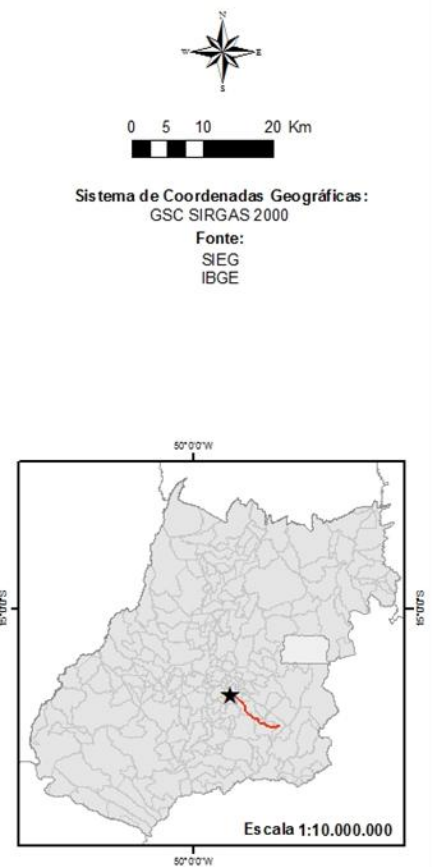
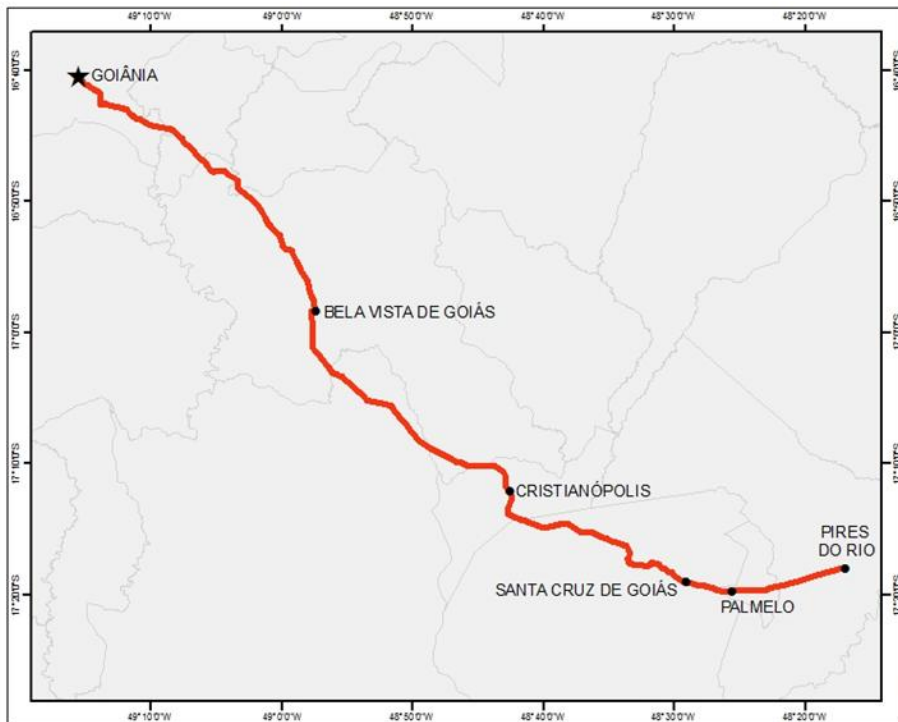


Edital de Licitação Nº XX/Ano

Concessão do Serviço de Transporte Rodoviário Intermunicipal de Passageiros do Estado de Goiás – TRIP-GO

DESCRIÇÃO DA LINHA					
Número:		L5-011			
Denominação:		Pires do Rio - GO / Goiânia - GO			
Categoria:		B			
Extensão (aproximada):		147 km			
Viagens diárias (mínimo):		6			
Frota (estimada):		2			
Veículo:		Tipo IV			
Itinerário IDA:			Itinerário VOLTA:		
Seção		Via	Seção		Via
Pires do Rio	Palmelo	BR 352	Goiânia	Bela Vista de Goiás	BR 352
Palmelo	Santa Cruz de Goiás	BR 352	Bela Vista de Goiás	Cristianópolis	BR 352
Santa Cruz de Goiás	Cristianópolis	BR 352	Cristianópolis	Santa Cruz de Goiás	BR 352
Cristianópolis	Bela Vista de Goiás	BR 352	Santa Cruz de Goiás	Palmelo	BR 352
Bela Vista de Goiás	Goiânia	BR 352	Palmelo	Pires do Rio	BR 352

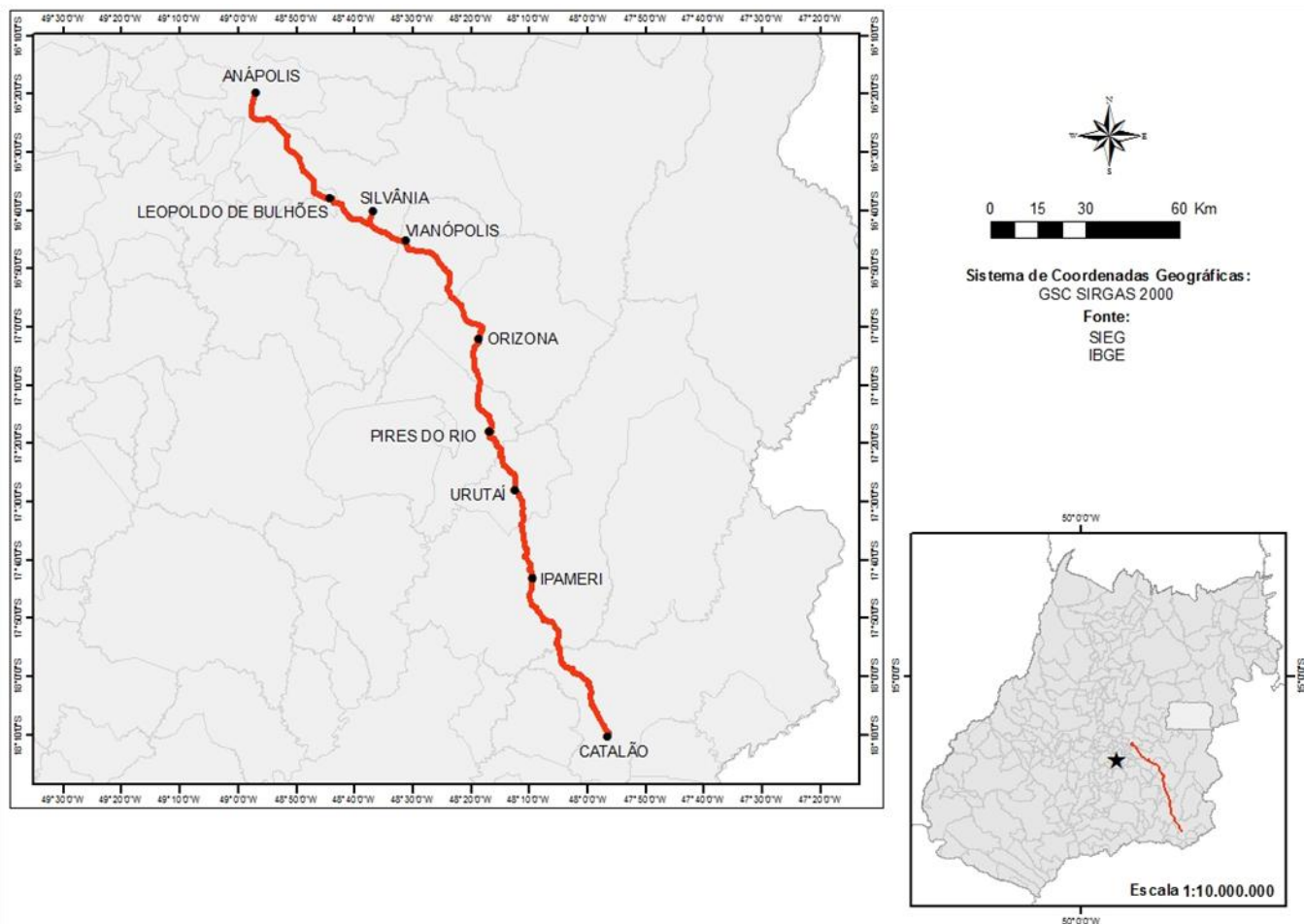
MAPA DA LINHA L5-011



Edital de Licitação Nº XX/Ano
Concessão do Serviço de Transporte Rodoviário Intermunicipal de Passageiros do Estado de Goiás – TRIP-GO

DESCRIÇÃO DA LINHA					
Número:		L5-012			
Denominação:		Catalão - GO / Anápolis - GO			
Categoria:		B			
Extensão (aproximada):		282 km			
Viagens diárias (mínimo):		4			
Frota (estimada):		4			
Veículo:		Tipo IV			
Itinerário IDA:			Itinerário VOLTA:		
Seção		Via	Seção		Via
Catalão	Ipameri	BR 352	Anápolis	Leopoldo de Bulhões	GO 330
Ipameri	Urutaí	BR 352	Leopoldo de Bulhões	Silvânia	BR 457
Urutaí	Pires do Rio	BR 352	Silvânia	Vianópolis	BR 457
Pires do Rio	Orizona	GO 330	Vianópolis	Orizona	GO 330
Orizona	Vianópolis	GO 330	Orizona	Pires do Rio	GO 330
Vianópolis	Silvânia	BR 457	Pires do Rio	Urutaí	BR 352
Silvânia	Leopoldo de Bulhões	BR 457	Urutaí	Ipameri	BR 352
Leopoldo de Bulhões	Anápolis	GO 330	Ipameri	Catalão	BR 352

MAPA DA LINHA L5-012

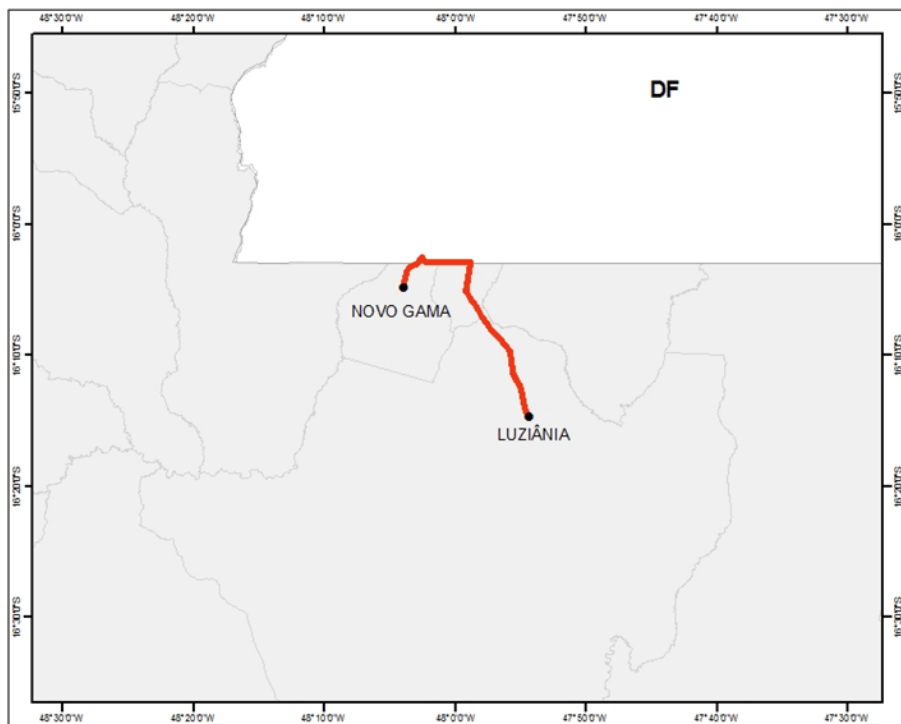




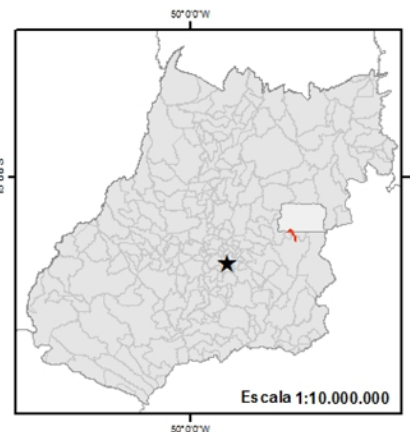
Edital de Licitação Nº XX/Ano
Concessão do Serviço de Transporte Rodoviário Intermunicipal de Passageiros do Estado de Goiás – TRIP-GO

DESCRIÇÃO DA LINHA					
Número:		L5-013			
Denominação:		Novo Gama - GO / Luziânia - GO			
Categoria:		B			
Extensão (aproximada):		36 km			
Viagens diárias (mínimo):		10			
Frota (estimada):		1			
Veículo:		Tipo III ou Tipo IV			
Itinerário IDA:			Itinerário VOLTA:		
Seção		Via	Seção		Via
Novo Gama	Luziânia	BR 040	Luziânia	Novo Gama	BR 040

MAPA DA LINHA L5-013



Sistema de Coordenadas Geográficas:
GSC SIRGAS 2000
Fonte:
SIEG
IBGE

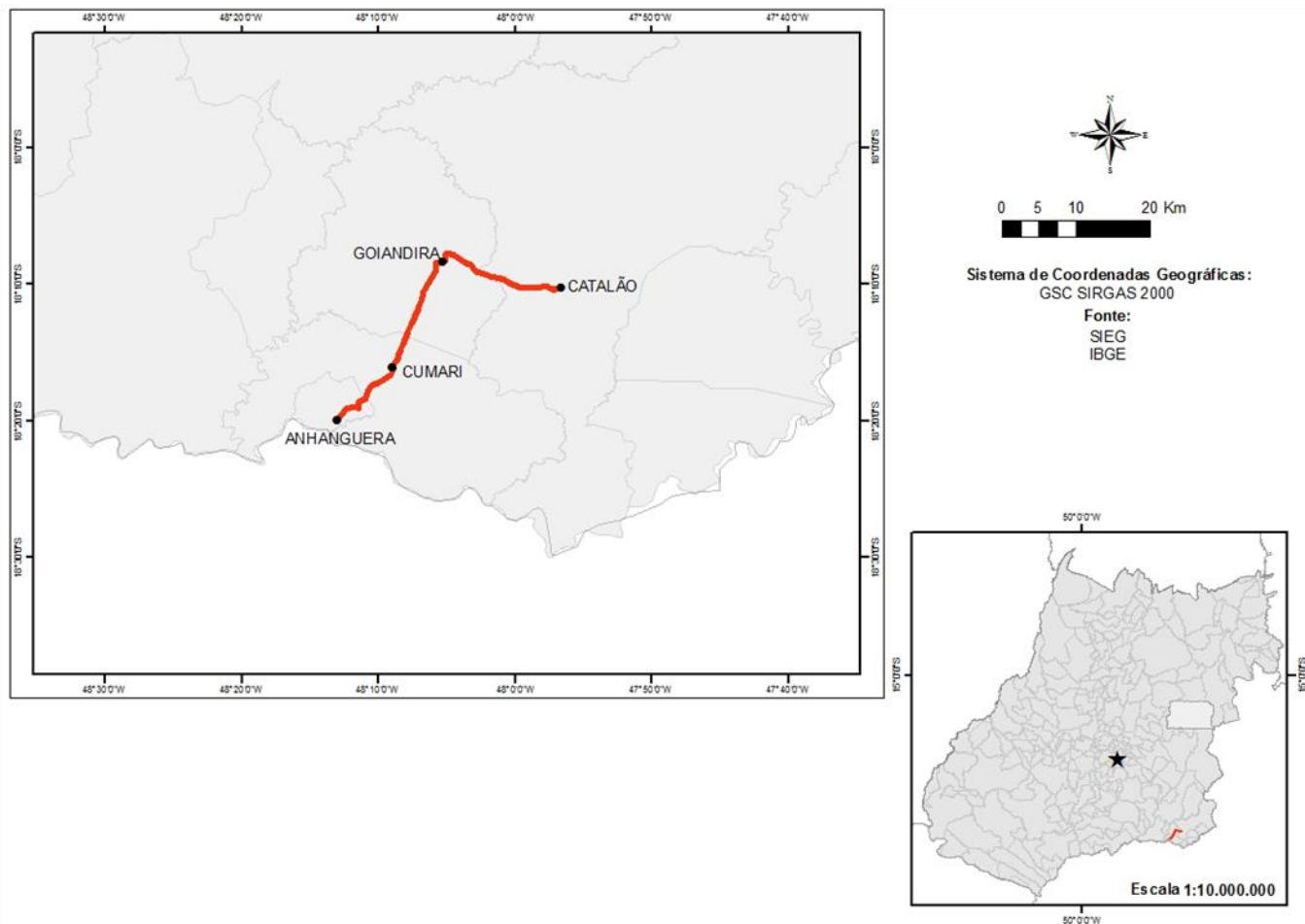


Edital de Licitação Nº XX/Ano

Concessão do Serviço de Transporte Rodoviário Intermunicipal de Passageiros do Estado de Goiás – TRIP-GO

DESCRIÇÃO DA LINHA					
Número:		L5-014			
Denominação:		Anhanguera - GO / Catalão – GO			
Categoria:		B			
Extensão (aproximada):		44 km			
Viagens diárias (mínimo):		6			
Frota (estimada):		1			
Veículo:		Tipo III ou Tipo IV			
Itinerário IDA:			Itinerário VOLTA:		
Seção		Via	Seção		Via
Anhanguera	Cumari	GO 305	Catalão	Goiandira	GO 210
Cumari	Goiandira	GO 305	Goiandira	Cumari	GO 305
Goiandira	Catalão	GO 210	Cumari	Anhanguera	GO 305


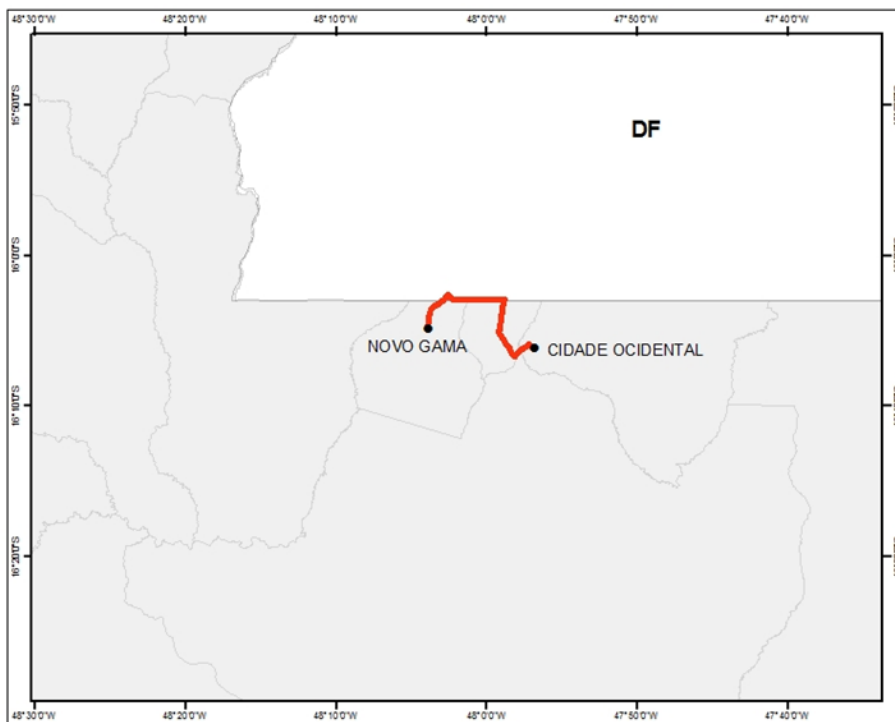
MAPA DA LINHA L5-014



Edital de Licitação Nº XX/Ano
Concessão do Serviço de Transporte Rodoviário Intermunicipal de Passageiros do Estado de Goiás – TRIP-GO

DESCRIÇÃO DA LINHA					
Número:		L5-015			
Denominação:		Novo Gama - GO / Cidade Ocidental - GO			
Categoria:		B			
Extensão (aproximada):		22 km			
Viagens diárias (mínimo):		6			
Frota (estimada):		1			
Veículo:		Tipo III ou Tipo IV			
Itinerário IDA:			Itinerário VOLTA:		
Seção		Via	Seção		Via
Novo Gama	Cidade Ocidental	BR 040	Cidade Ocidental	Novo Gama	BR 040

MAPA DA LINHA L5-015



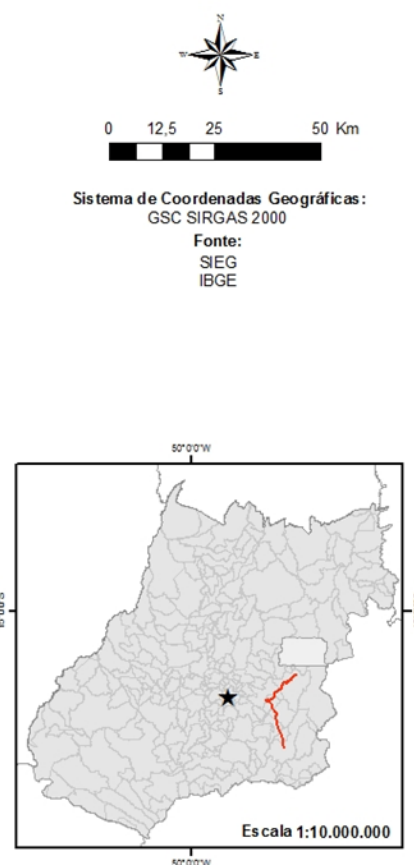
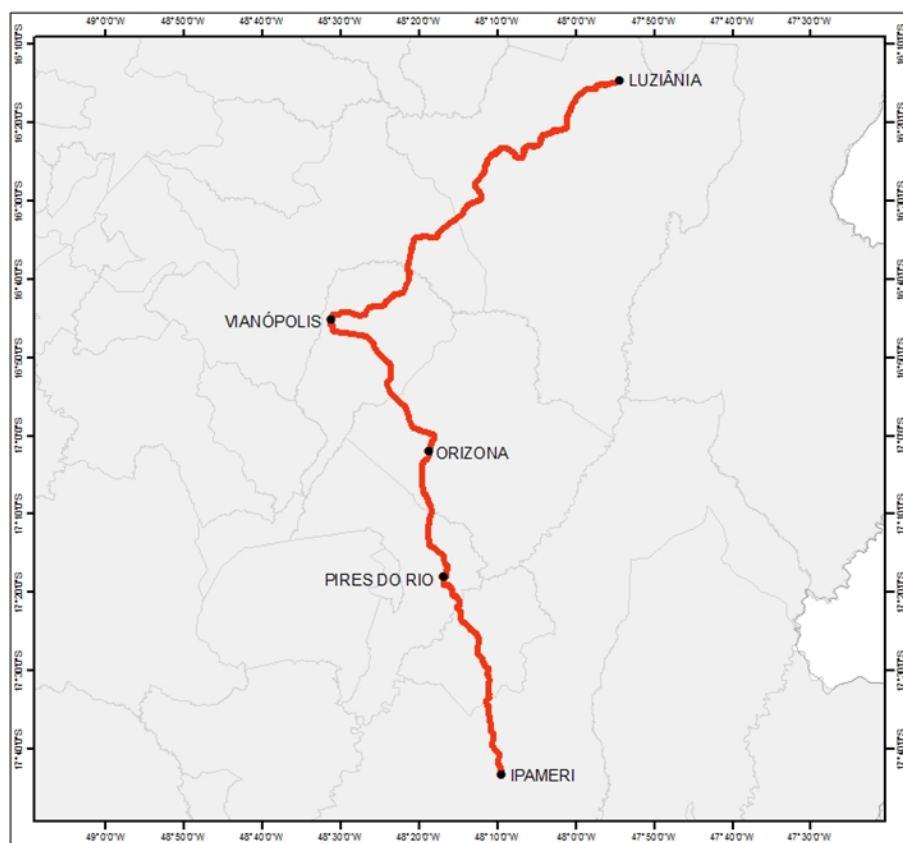


Edital de Licitação Nº XX/Ano

Concessão do Serviço de Transporte Rodoviário Intermunicipal de Passageiros do Estado de Goiás – TRIP-GO

DESCRIÇÃO DA LINHA					
Número:	L5-016				
Denominação:	Ipameri - GO / Luziânia – GO				
Categoria:	B				
Extensão (aproximada):	240 km				
Viagens diárias (mínimo):	6				
Frota (estimada):	3				
Veículo:	Tipo IV				
Itinerário IDA:			Itinerário VOLTA:		
Seção		Via	Seção		Via
Ipameri	Pires do Rio	BR 352	Luziânia	Vianópolis	GO 010
Pires do Rio	Orizona	GO 330	Vianópolis	Orizona	GO 330
Orizona	Vianópolis	GO 330	Orizona	Pires do Rio	GO 330
Vianópolis	Luziânia	GO 010	Pires do Rio	Ipameri	BR 352

MAPA DA LINHA L5-016




Edital de Licitação Nº XX/Ano

Concessão do Serviço de Transporte Rodoviário Intermunicipal de Passageiros do Estado de Goiás – TRIP-GO

DESCRIÇÃO DA LINHA					
Número:		L5-017			
Denominação:		Campo Alegre de Goiás - GO / Catalão - GO			
Categoria:		B			
Extensão (aproximada):		72 km			
Viagens diárias (mínimo):		6			
Frota (estimada):		1			
Veículo:		Tipo III ou Tipo IV			
Itinerário IDA:			Itinerário VOLTA:		
Seção		Via	Seção		Via
Campo Alegre de Goiás	Catalão	BR 050	Catalão	Campo Alegre de Goiás	BR 050

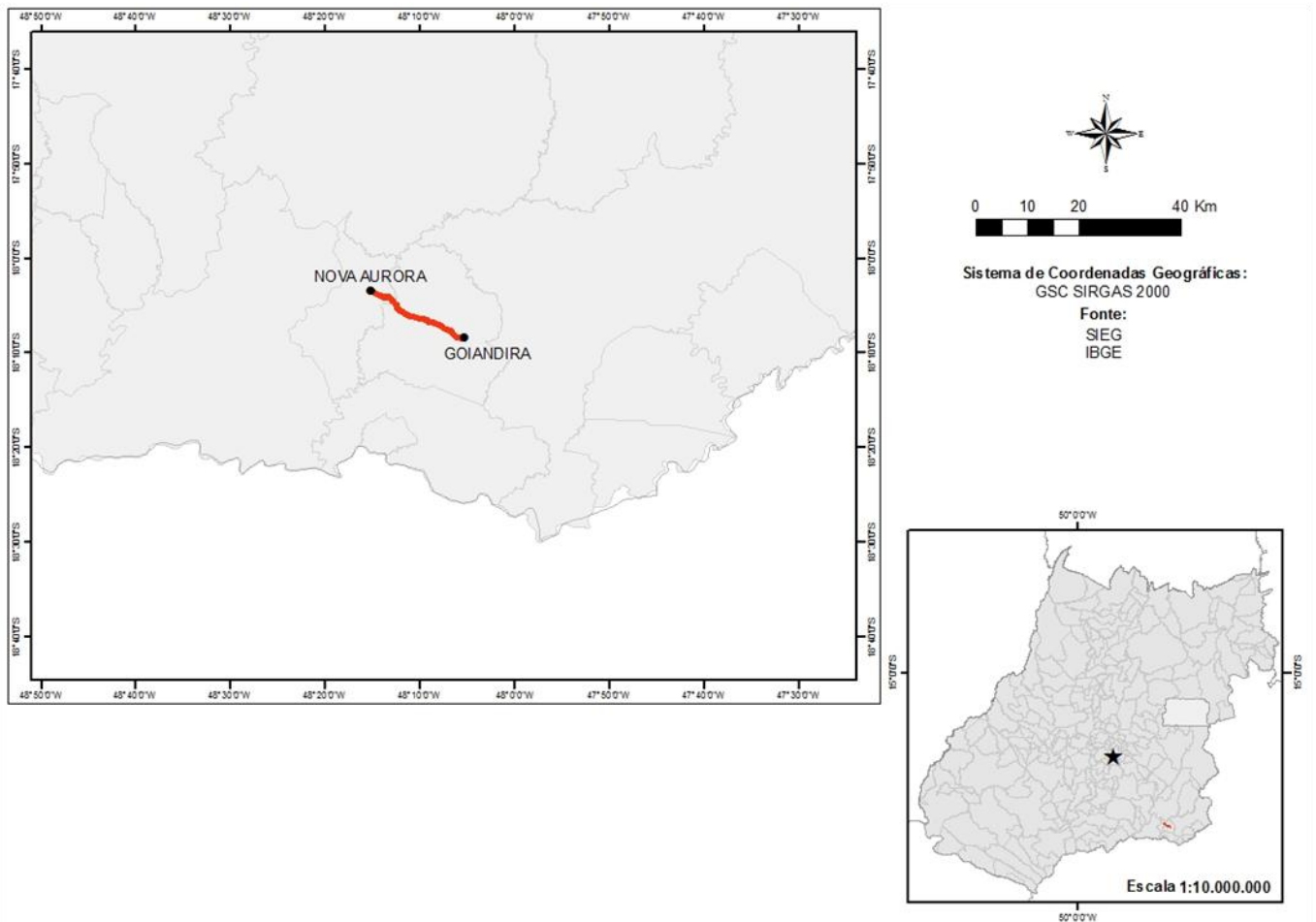
MAPA DA LINHA L5-017



Edital de Licitação Nº XX/Ano
Concessão do Serviço de Transporte Rodoviário Intermunicipal de Passageiros do Estado de Goiás – TRIP-GO

DESCRIÇÃO DA LINHA					
Número:		L5-018			
Denominação:		Nova Aurora - GO / Goiandira - GO			
Categoria:		B			
Extensão (aproximada):		21 km			
Viagens diárias (mínimo):		4			
Frota (estimada):		1			
Veículo:		Tipo III ou Tipo IV			
Itinerário IDA:			Itinerário VOLTA:		
Seção		Via	Seção		Via
Nova Aurora	Goiandira	GO 210	Goiandira	Nova Aurora	GO 210

MAPA DA LINHA L5-018



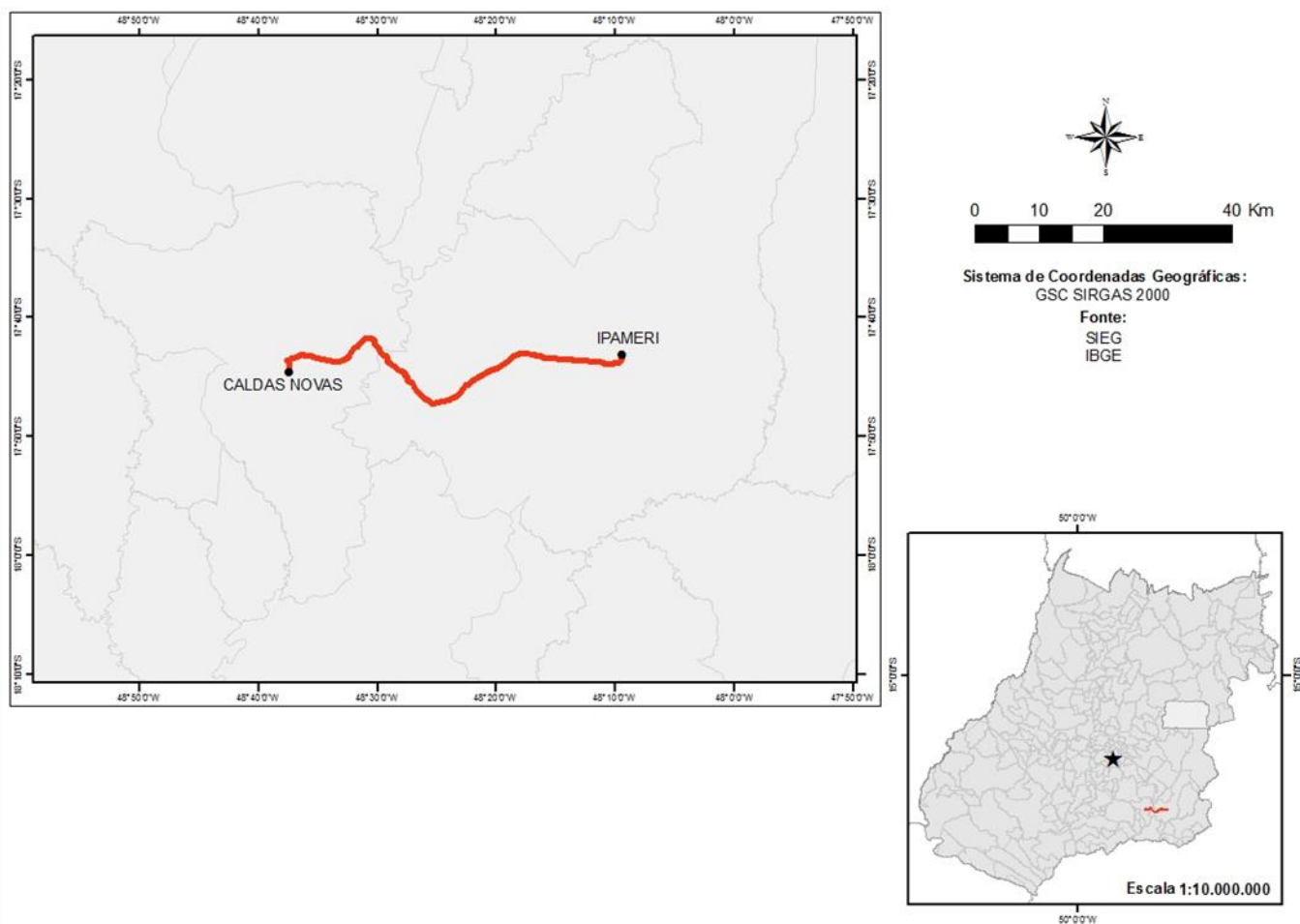


Edital de Licitação Nº XX/Ano

Concessão do Serviço de Transporte Rodoviário Intermunicipal de Passageiros do Estado de Goiás – TRIP-GO

DESCRIÇÃO DA LINHA					
Número:		L5-019			
Denominação:		Ipameri - GO / Caldas Novas - GO			
Categoria:		B			
Extensão (aproximada):		62 km			
Viagens diárias (mínimo):		4			
Frota (estimada):		1			
Veículo:		Tipo III ou Tipo IV			
Itinerário IDA:			Itinerário VOLTA:		
Seção		Via	Seção		Via
Ipameri	Caldas Novas	BR 490	Caldas Novas	Ipameri	BR 490

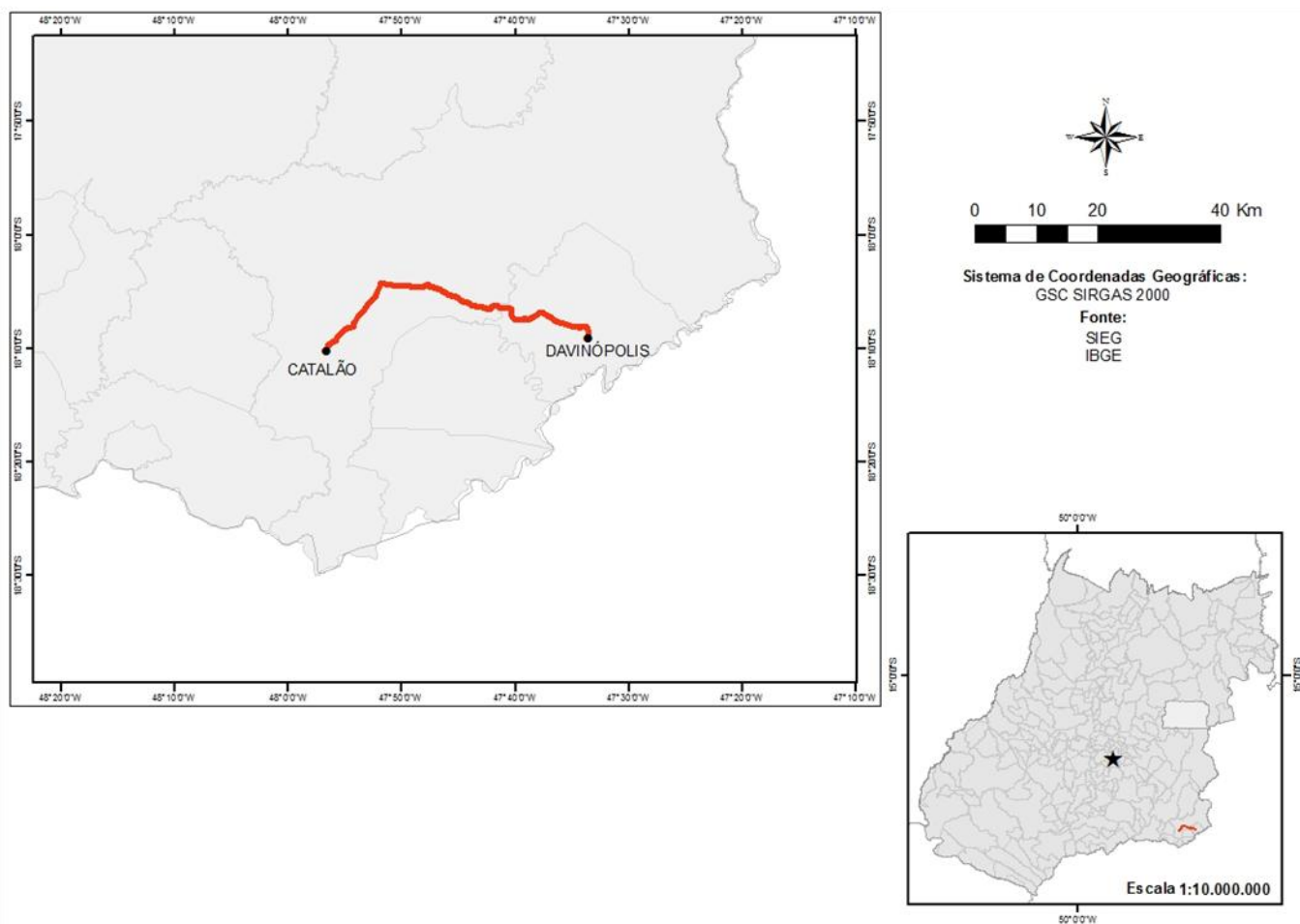
MAPA DA LINHA L5-019



Edital de Licitação Nº XX/Ano
Concessão do Serviço de Transporte Rodoviário Intermunicipal de Passageiros do Estado de Goiás – TRIP-GO

DESCRIÇÃO DA LINHA					
Número:		L5-020			
Denominação:		Davinópolis - GO / Catalão - GO			
Categoria:		B			
Extensão (aproximada):		52 km			
Viagens diárias (mínimo):		4			
Frota (estimada):		1			
Veículo:		Tipo III ou Tipo IV			
Itinerário IDA:			Itinerário VOLTA:		
Seção		Via	Seção		Via
Davinópolis	Catalão	GO 210	Catalão	Davinópolis	GO 210

MAPA DA LINHA L5-020

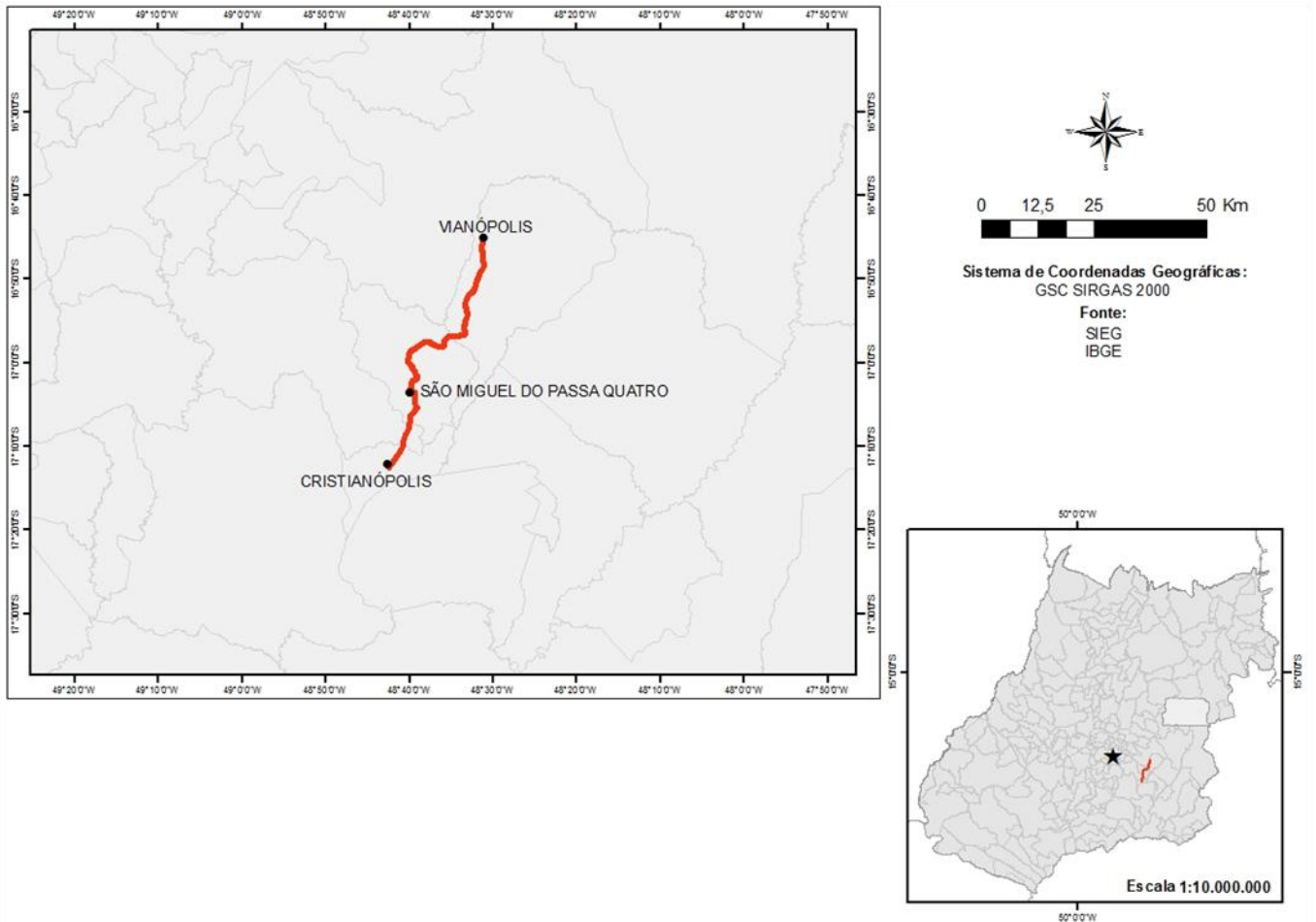


Edital de Licitação Nº XX/Ano

Concessão do Serviço de Transporte Rodoviário Intermunicipal de Passageiros do Estado de Goiás – TRIP-GO

DESCRIÇÃO DA LINHA					
Número:		L5-021			
Denominação:		Cristianópolis - GO / Vianópolis - GO			
Categoria:		B			
Extensão (aproximada):		67 km			
Viagens diárias (mínimo):		2			
Frota (estimada):		1			
Veículo:		Tipo III ou Tipo IV			
Itinerário IDA:			Itinerário VOLTA:		
Seção		Via	Seção		Via
Cristianópolis	São Miguel do Passa Quatro	GO 139	Vianópolis	São Miguel do Passa Quatro	GO 139
São Miguel do Passa Quatro	Vianópolis	GO 139	São Miguel do Passa Quatro	Cristianópolis	GO 139

MAPA DA LINHA L5-021

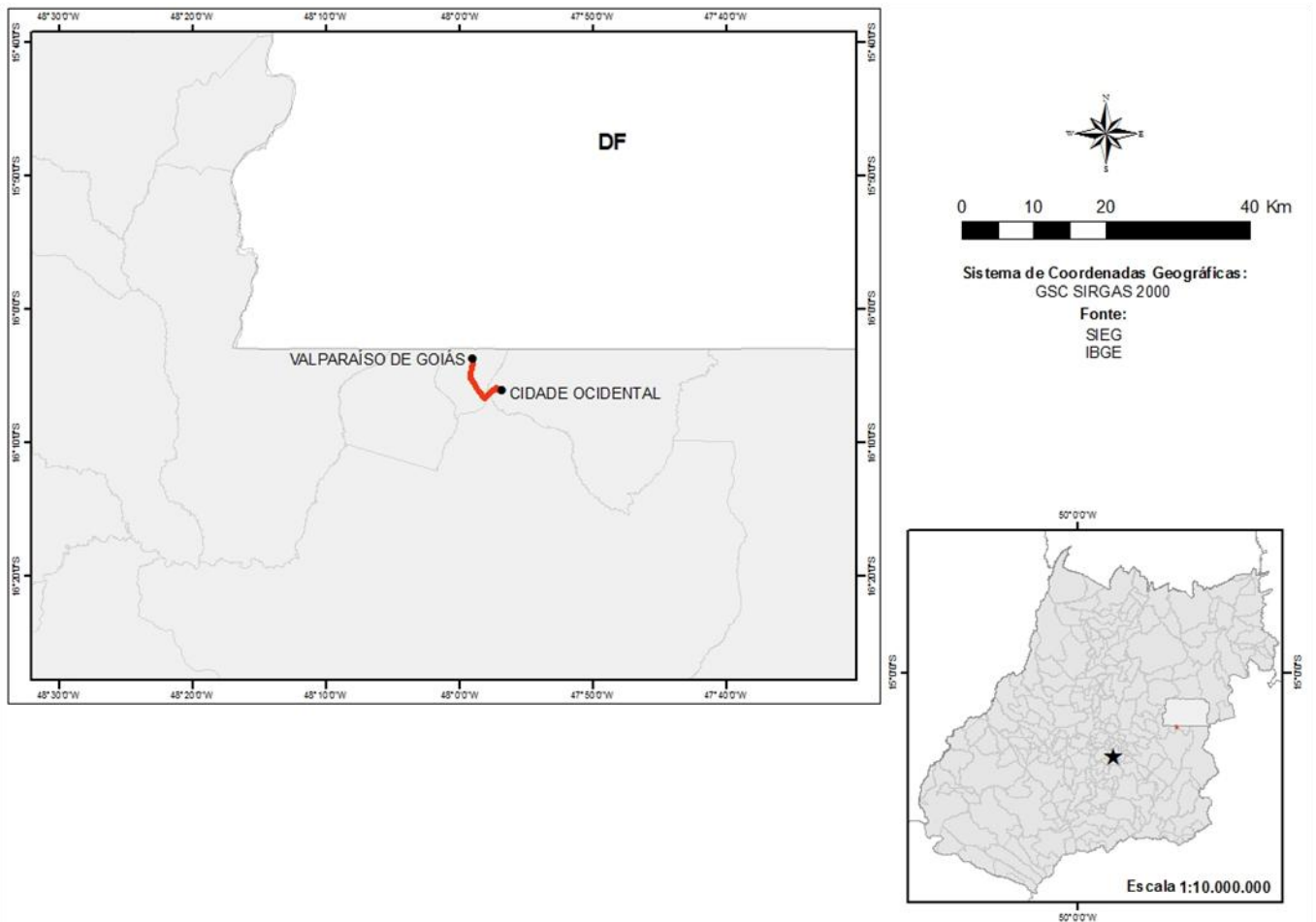


Edital de Licitação Nº XX/Ano

Concessão do Serviço de Transporte Rodoviário Intermunicipal de Passageiros do Estado de Goiás – TRIP-GO

DESCRIÇÃO DA LINHA					
Número:		L5-022			
Denominação:		Cidade Ocidental - GO / Valparaíso de Goiás - GO			
Categoria:		B			
Extensão (aproximada):		9 km			
Viagens diárias (mínimo):		2			
Frota (estimada):		1			
Veículo:		Tipo I ou superior			
Itinerário IDA:			Itinerário VOLTA:		
Seção		Via	Seção		Via
Cidade Ocidental	Valparaíso de Goiás	BR 040	Valparaíso de Goiás	Cidade Ocidental	BR 040

MAPA DA LINHA L5-022

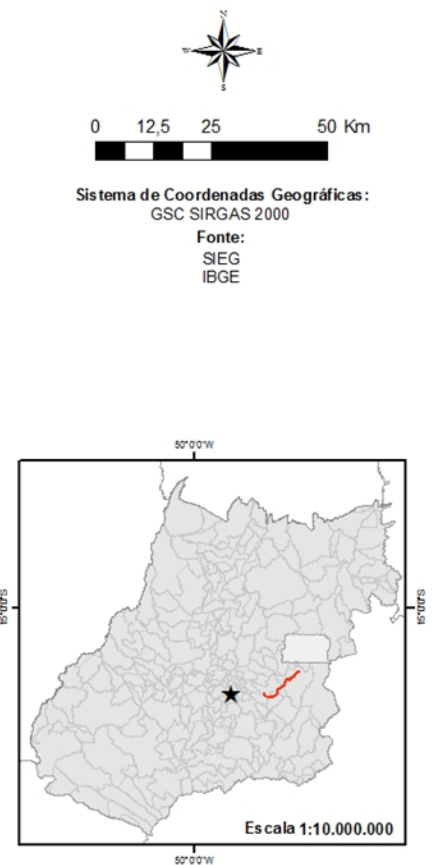
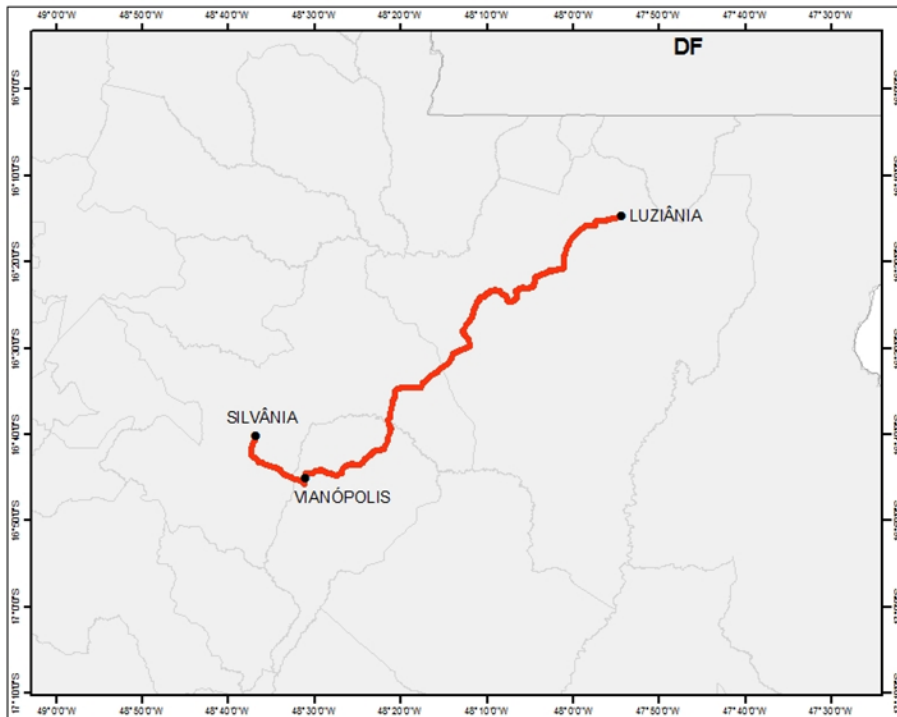


Edital de Licitação Nº XX/Ano

Concessão do Serviço de Transporte Rodoviário Intermunicipal de Passageiros do Estado de Goiás – TRIP-GO

DESCRIÇÃO DA LINHA					
Número:		L5-023			
Denominação:		Silvânia - GO / Luziânia - GO			
Categoria:		B			
Extensão (aproximada):		127 km			
Viagens diárias (mínimo):		2			
Frota (estimada):		1			
Veículo:		Tipo IV			
Itinerário IDA:			Itinerário VOLTA:		
Seção		Via	Seção		Via
Silvânia	Vianópolis	BR 457	Luziânia	Vianópolis	GO 010
Vianópolis	Luziânia	GO 010	Vianópolis	Silvânia	BR 457

MAPA DA LINHA L5-023



Edital de Licitação Nº XX/Ano
Concessão do Serviço de Transporte Rodoviário Intermunicipal de Passageiros do Estado de Goiás – TRIP-GO

DESCRIÇÃO DA LINHA					
Número:		L5-024			
Denominação:		Catalão - GO / Luziânia - GO			
Categoria:		B			
Extensão (aproximada):		255 km			
Viagens diárias (mínimo):		2			
Frota (estimada):		1			
Veículo:		Tipo II ou Tipo IV			
Itinerário IDA:			Itinerário VOLTA:		
Seção		Via	Seção		Via
Catalão	Campo Alegre de Goiás	BR 050	Luziânia	Cristalina	BR 040
Campo Alegre de Goiás	Cristalina	BR 050	Cristalina	Campo Alegre de Goiás	BR 050
Cristalina	Luziânia	BR 040	Campo Alegre de Goiás	Catalão	BR 050

MAPA DA LINHA L5-024

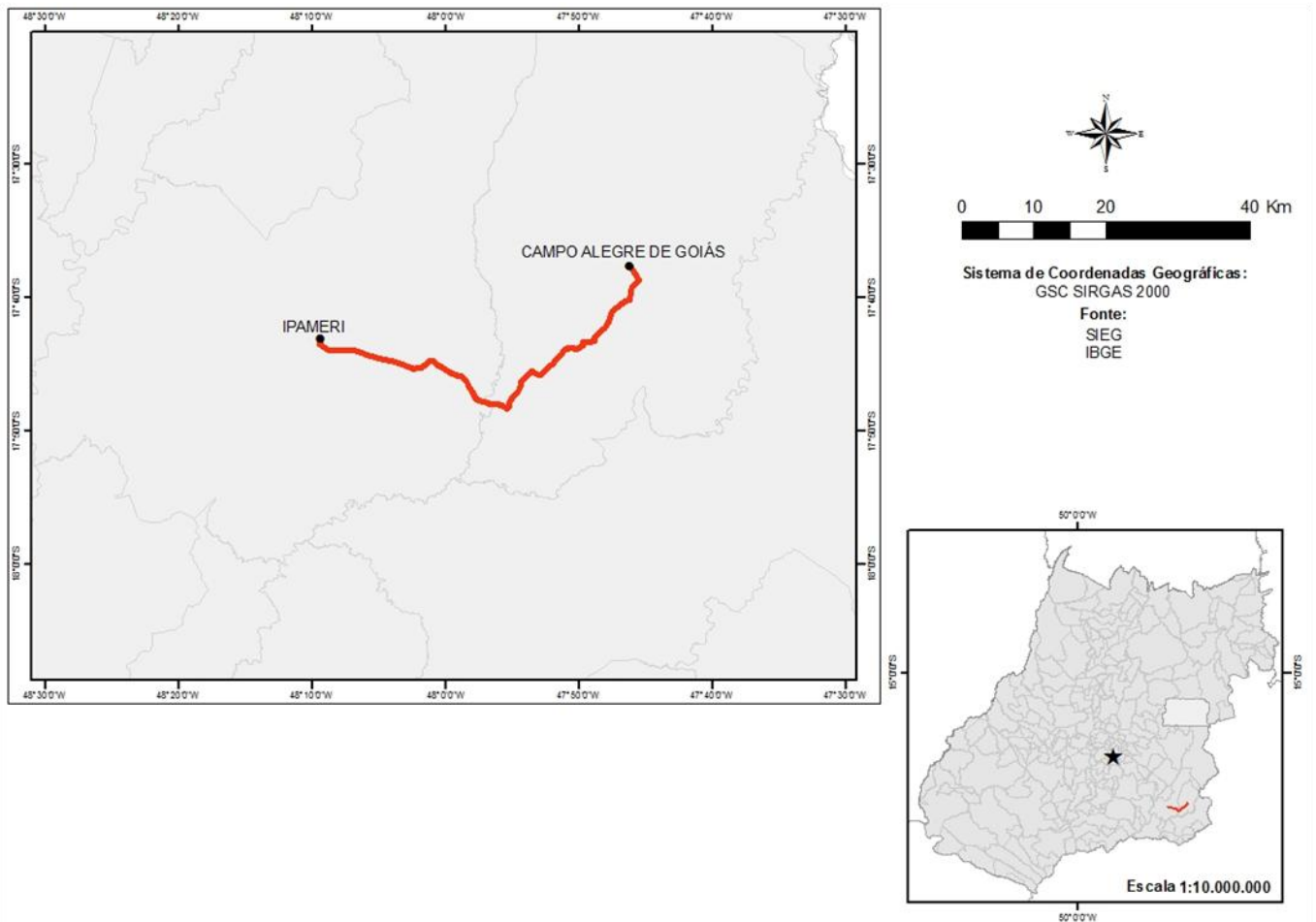


Edital de Licitação Nº XX/Ano

Concessão do Serviço de Transporte Rodoviário Intermunicipal de Passageiros do Estado de Goiás – TRIP-GO

DESCRIÇÃO DA LINHA					
Número:		L5-025			
Denominação:		Campo Alegre de Goiás - GO / Ipameri - GO			
Categoria:		B			
Extensão (aproximada):		59 km			
Viagens diárias (mínimo):		2			
Frota (estimada):		1			
Veículo:		Tipo I ou superior			
Itinerário IDA:			Itinerário VOLTA:		
Seção		Via	Seção		Via
Campo Alegre de Goiás	Ipameri	BR 490	Ipameri	Campo Alegre de Goiás	BR 490

MAPA DA LINHA L5-025

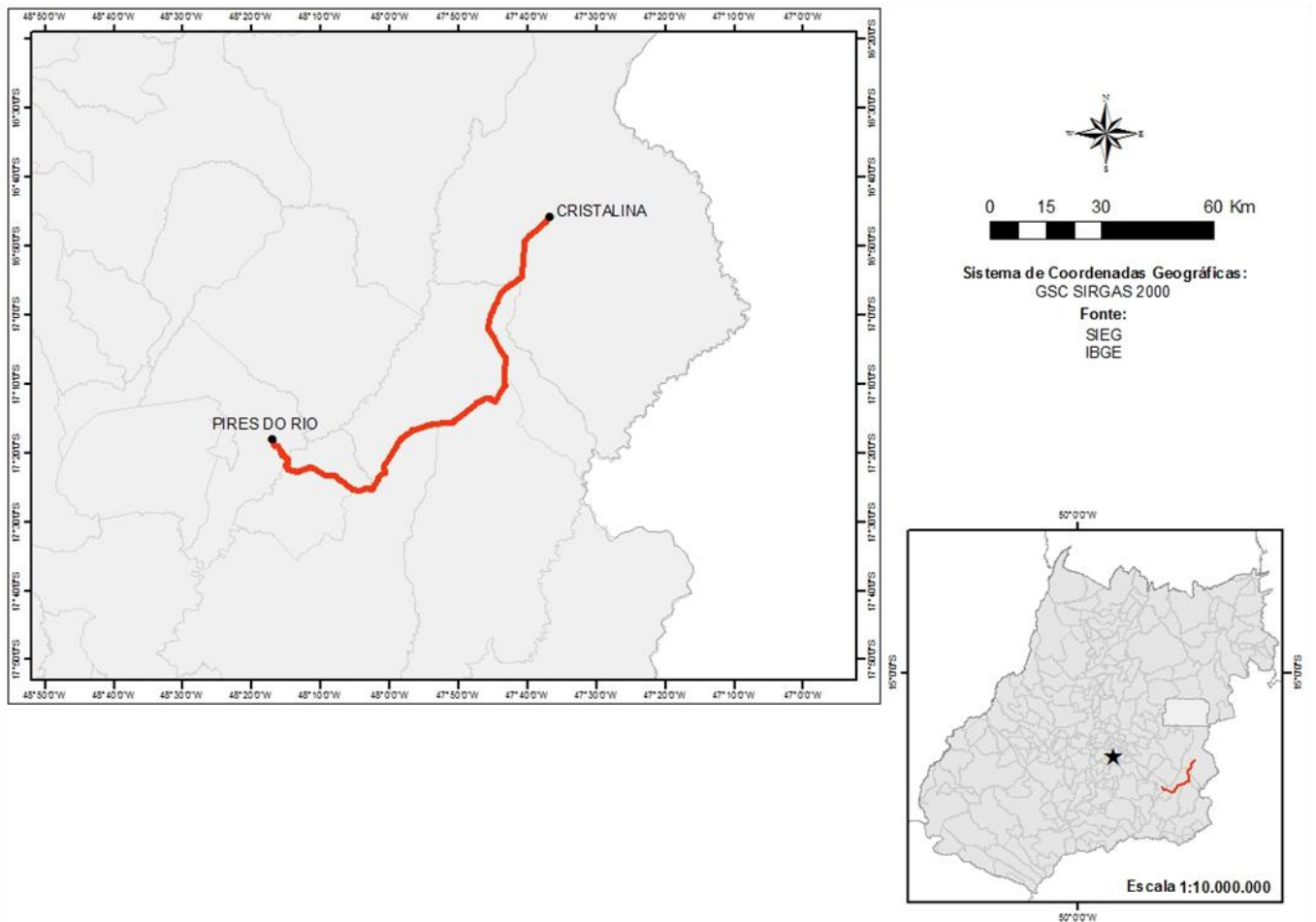


Edital de Licitação N° XX/Ano

Concessão do Serviço de Transporte Rodoviário Intermunicipal de Passageiros do Estado de Goiás – TRIP-GO

DESCRIÇÃO DA LINHA					
Número:		L5-026			
Denominação:		Cristalina - GO / Pires do Rio - GO			
Categoria:		B			
Extensão (aproximada):		135 km			
Viagens diárias (mínimo):		2			
Frota (estimada):		1			
Veículo:		Tipo II ou Tipo IV			
Itinerário IDA:			Itinerário VOLTA:		
Seção		Via	Seção		Via
Cristalina	Pires do Rio	GO 020	Pires do Rio	Cristalina	GO 020

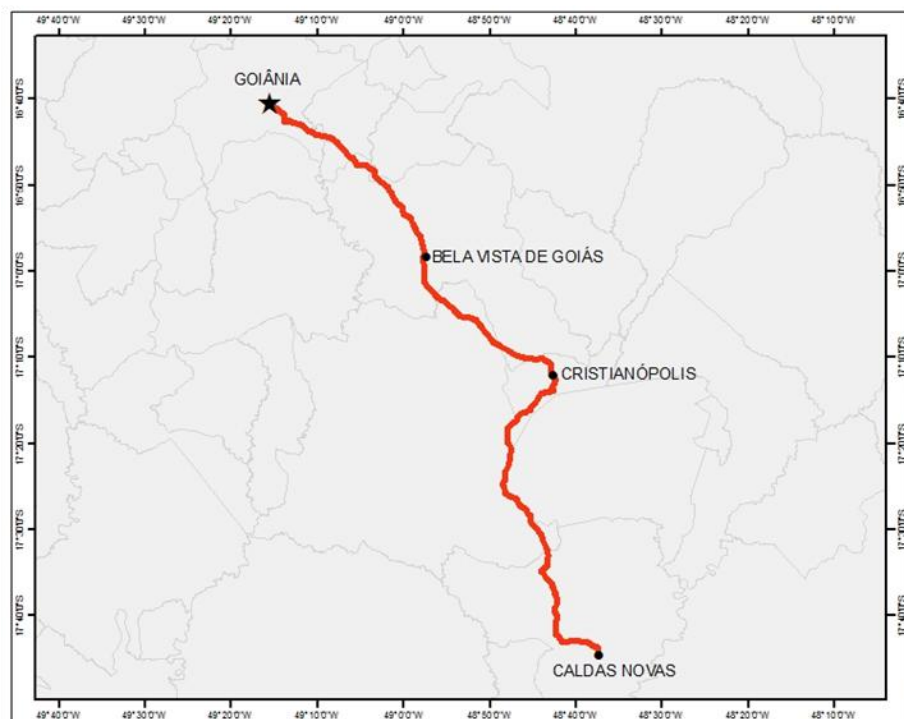
MAPA DA LINHA L5-026



Edital de Licitação Nº XX/Ano
Concessão do Serviço de Transporte Rodoviário Intermunicipal de Passageiros do Estado de Goiás – TRIP-GO

DESCRIÇÃO DA LINHA					
Número:		L5-027			
Denominação:		Caldas Novas - GO / Goiânia - GO			
Categoria:		B			
Extensão (aproximada):		171 km			
Viagens diárias (mínimo):		2			
Frota (estimada):		1			
Veículo:		Tipo IV			
Itinerário IDA:			Itinerário VOLTA:		
Seção		Via	Seção		Via
Caldas Novas	Cristianópolis	GO 139	Goiânia	Bela Vista de Goiás	BR 352
Cristianópolis	Bela Vista de Goiás	BR 352	Bela Vista de Goiás	Cristianópolis	BR 352
Bela Vista de Goiás	Goiânia	BR 352	Cristianópolis	Caldas Novas	GO 139

MAPA DA LINHA L5-027

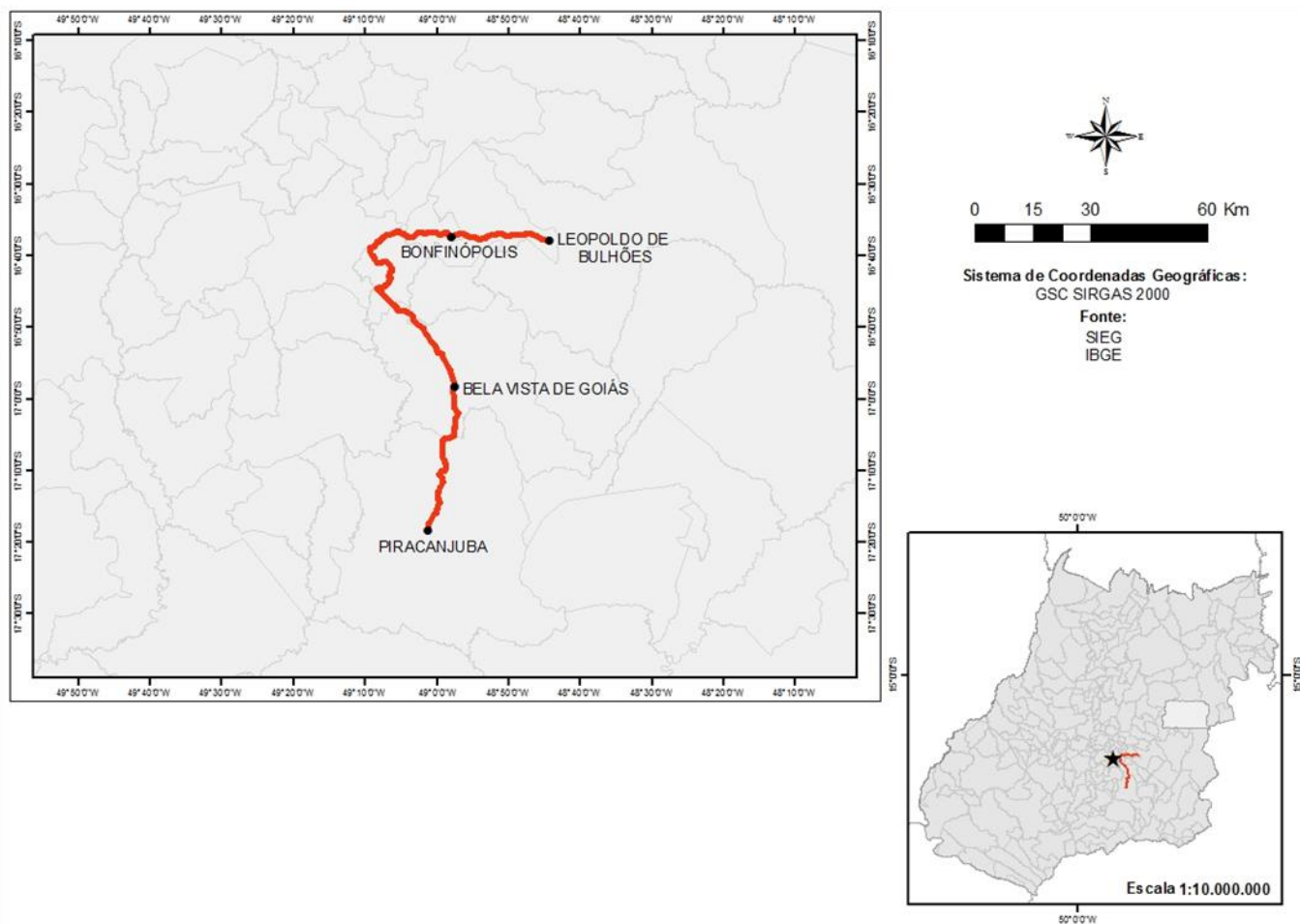


Edital de Licitação Nº XX/Ano

Concessão do Serviço de Transporte Rodoviário Intermunicipal de Passageiros do Estado de Goiás – TRIP-GO

DESCRIÇÃO DA LINHA					
Número:		L5-028			
Denominação:		Piracanjuba - GO / Leopoldo de Bulhões - GO			
Categoria:		B			
Extensão (aproximada):		143 km			
Viagens diárias (mínimo):		2			
Frota (estimada):		1			
Veículo:		Tipo IV			
Itinerário IDA:			Itinerário VOLTA:		
Seção		Via	Seção		Via
Piracanjuba	Bela Vista de Goiás	GO 147	Leopoldo de Bulhões	Bonfinópolis	BR 457
Bela Vista de Goiás	Bonfinópolis	BR 352	Bonfinópolis	Bela Vista de Goiás	BR 352
Bonfinópolis	Leopoldo de Bulhões	BR 457	Bela Vista de Goiás	Piracanjuba	GO 147

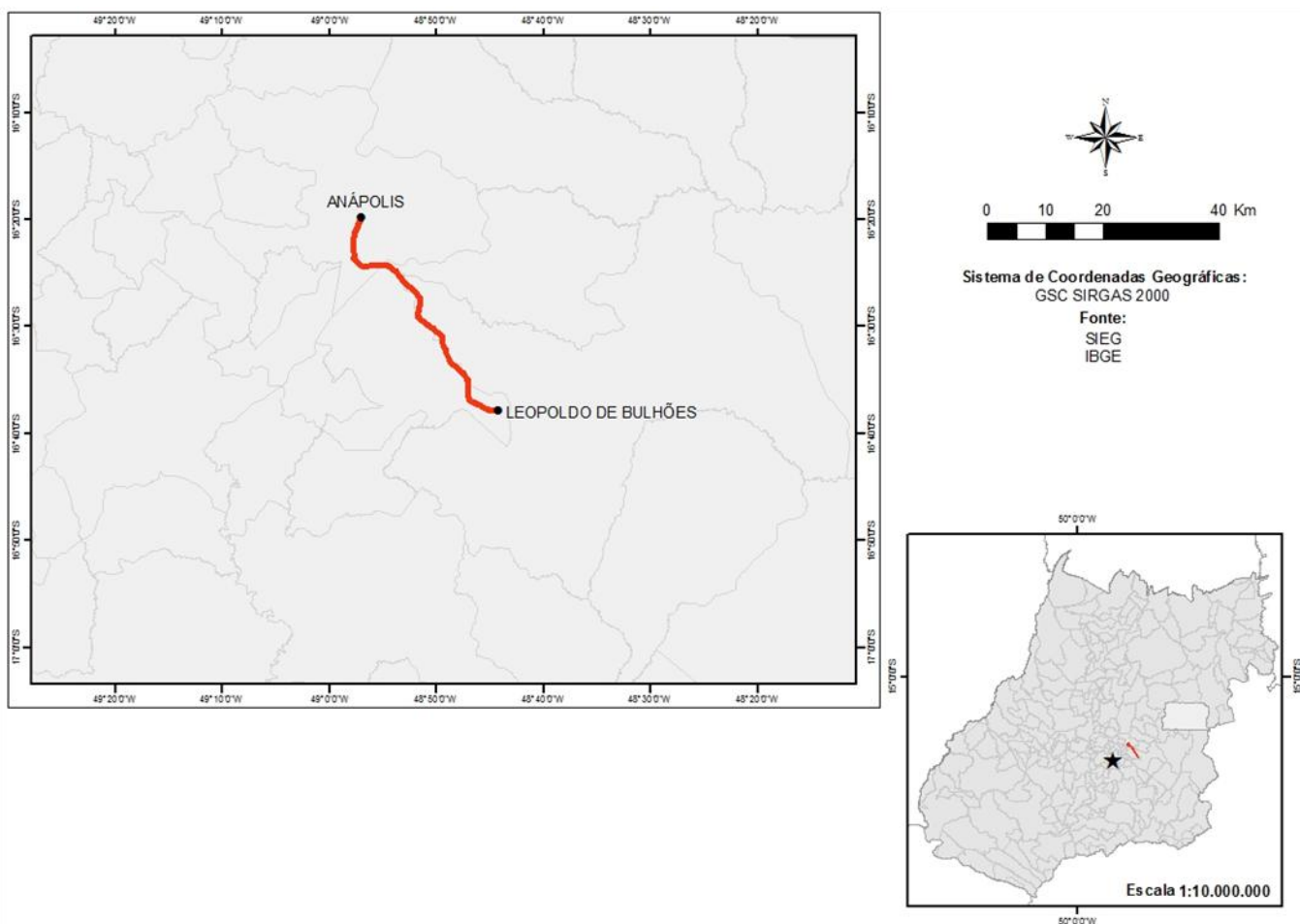
MAPA DA LINHA L5-028



Edital de Licitação Nº XX/Ano
Concessão do Serviço de Transporte Rodoviário Intermunicipal de Passageiros do Estado de Goiás – TRIP-GO

DESCRIÇÃO DA LINHA					
Número:		L5-029			
Denominação:		Leopoldo de Bulhões - GO / Anápolis - GO			
Categoria:		B			
Extensão (aproximada):		48 km			
Viagens diárias (mínimo):		4			
Frota (estimada):		1			
Veículo:		Tipo III ou Tipo IV			
Itinerário IDA:			Itinerário VOLTA:		
Seção		Via	Seção		Via
Leopoldo de Bulhões	Anápolis	GO 330	Anápolis	Leopoldo de Bulhões	GO 330

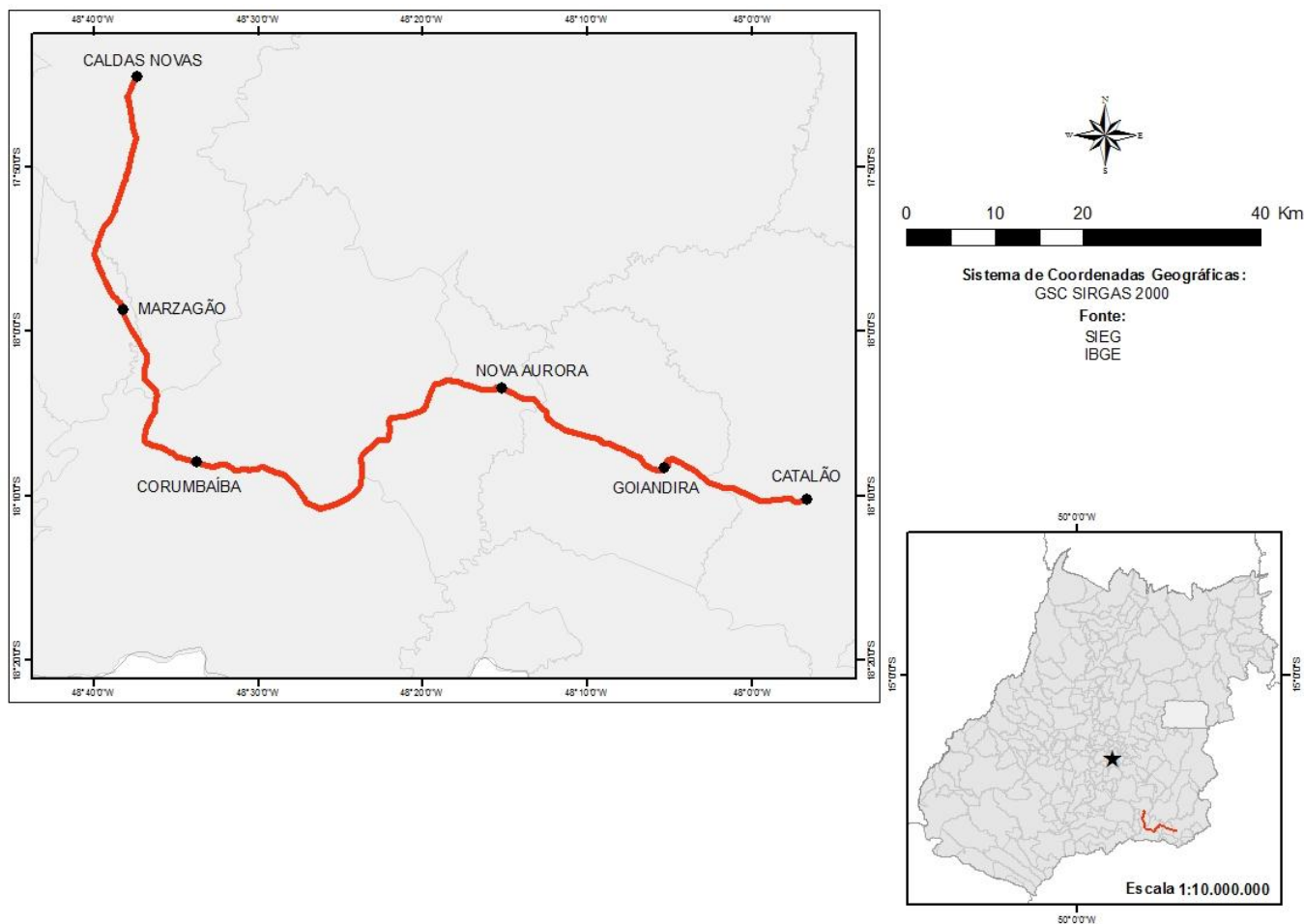
MAPA DA LINHA L5-029



Edital de Licitação N° XX/Ano
Concessão do Serviço de Transporte Rodoviário Intermunicipal de Passageiros do Estado de Goiás – TRIP-GO

DESCRIÇÃO DA LINHA					
Número:		L5-030			
Denominação:		Catalão - GO / Caldas Novas - GO			
Categoria:		B			
Extensão (aproximada):		132			
Viagens diárias (mínimo):		4			
Frota (estimada):		2			
Veículo:		Tipo IV			
Itinerário IDA:			Itinerário VOLTA:		
Seção		Via	Seção		Via
Catalão	Goiandira	GO 210	Caldas Novas	Marzagão	GO210
Goiandira	Nova Aurora	GO210	Marzagão	Corumbaíba	GO 210
Nova Aurora	Corumbaíba	GO 210	Corumbaíba	Nova Aurora	GO210
Corumbaíba	Marzagão	GO210	Nova Aurora	Goiandira	GO 210
Marzagão	Caldas Novas	GO 210	Goiandira	Catalão	GO210

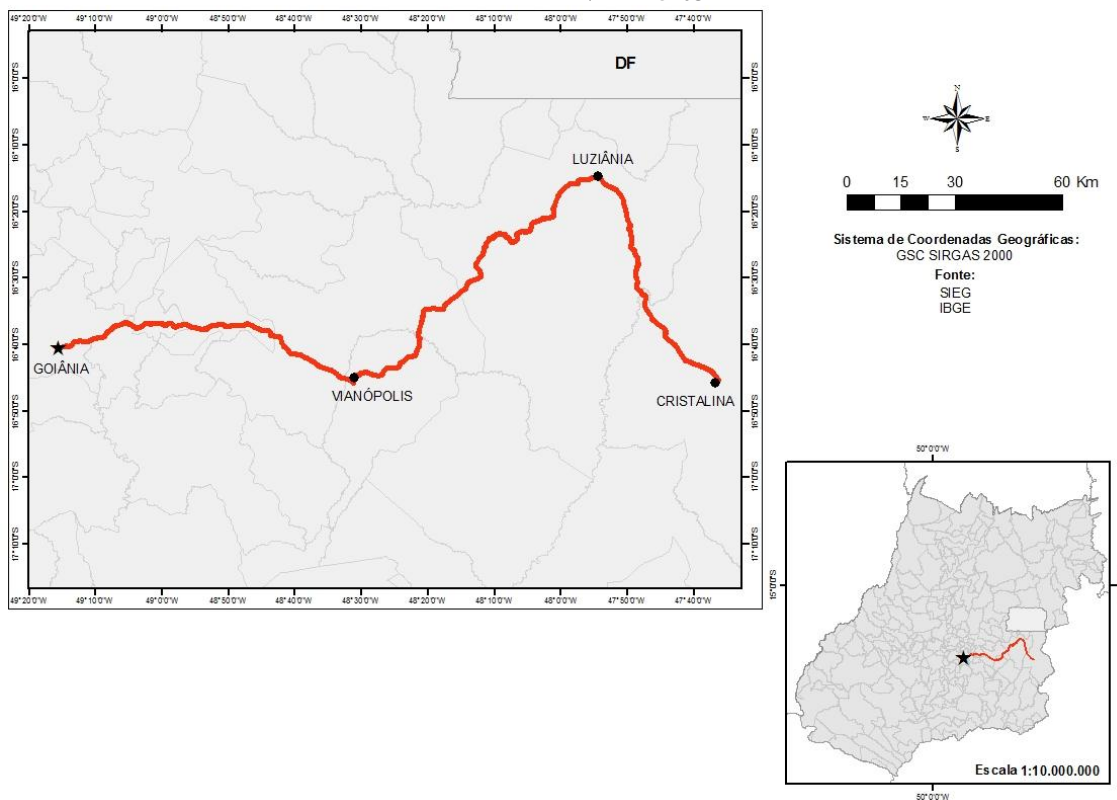
MAPA DA LINHA L5-030



Edital de Licitação Nº XX/Ano
Concessão do Serviço de Transporte Rodoviário Intermunicipal de Passageiros do Estado de Goiás – TRIP-GO

DESCRIÇÃO DA LINHA					
Número:		L5-031			
Denominação:		Cristalina - GO / Goiânia - GO			
Categoria:		B			
Extensão (aproximada):		265			
Viagens diárias (mínimo):		4			
Frota (estimada):		2			
Veículo:		Tipo IV			
Itinerário IDA:			Itinerário VOLTA:		
Seção		Via	Seção		Via
Cristalina	Luziânia	BR 040	Goiânia	Vianópolis	GO 010
Luziânia	Vianópolis	GO 010	Vianópolis	Luziânia	GO 010
Vianópolis	Goiânia	GO 010	Luziânia	Cristalina	BR 040

MAPA DA LINHA L5-031





Edital de Licitação Nº XX/Ano

Concessão do Serviço de Transporte Rodoviário Intermunicipal de Passageiros do Estado de Goiás – TRIP-GO

2.2.6 Lote 6

DESCRIÇÃO DO LOTE 6						
Número da linha	Denominação da linha	Categoria	Extensão aproximada (km)	Frota (estimada)	Tipo de veículo	Viagens diárias (mínimo)
L6-001	Itumbiara - GO / Goiânia - GO	B	206	3	Tipo IV	8
L6-002	Morrinhos - GO / Goiânia - GO	B	129	2	Tipo IV	8
L6-003	Itumbiara - GO / Goiânia - GO	B	244	2	Tipo IV	4
L6-004	Morrinhos - GO / Goiatuba - GO	B	58	1	Tipo III ou Tipo IV	4
L6-005	Rio Quente - GO / Caldas Novas - GO	A	32	3	Tipo V, Tipo III ou Tipo IV	38
L6-006	Piracanjuba - GO / Goiânia - GO	B	85	3	Tipo III ou Tipo IV	16
L6-007	Caldas Novas - GO / Goiânia - GO	B	164	4	Tipo IV	16
L6-008	Rio Quente - GO / Morrinhos - GO	B	49	1	Tipo III ou Tipo IV	12
L6-009	Pontalina - GO / Goiânia - GO	B	115	2	Tipo IV	8
L6-010	Itumbiara - GO / Caldas Novas - GO	B	128	1	Tipo IV	4
L6-011	Caldas Novas - GO / Goiânia - GO	B	164	2	Tipo IV	4
L6-012	Pontalina - GO / Pires do Rio - GO	B	210	1	Tipo IV	2
L6-013	Indiara - GO / Itumbiara - GO	B	210	2	Tipo IV	4
L6-014	Morrinhos - GO / Pontalina - GO	B	54	1	Tipo III ou Tipo IV	4
L6-015	Corumbáiba - GO / Caldas Novas - GO	B	50	1	Tipo III ou Tipo IV	4
L6-016	Joviânia - GO / Goiânia - GO	B	196	2	Tipo IV	4
L6-017	Goiatuba - GO / Itumbiara - GO	B	57	1	Tipo III ou Tipo IV	4
L6-018	Buriti Alegre - GO / Goiatuba - GO	B	48	1	Tipo III ou Tipo IV	2
L6-019	Bom Jesus de Goiás - GO / Goiatuba - GO	B	68	1	Tipo I ou superior	2
L6-020	Bom Jesus de Goiás - GO / Itumbiara - GO	B	61	1	Tipo III ou Tipo IV	4
L6-021	Vicentinópolis - GO / Pontalina - GO	B	50	1	Tipo III ou Tipo IV	2
L6-022	Pontalina - GO / Indiara - GO	B	87	1	Tipo III ou Tipo IV	2

Frota mínima do lote (exceto frota reserva): 34 veículos

Extensão total das linhas do lote (aproximada): 2.465 km

Quilometragem diária percorrida nas linhas (aproximada): 15.202 km

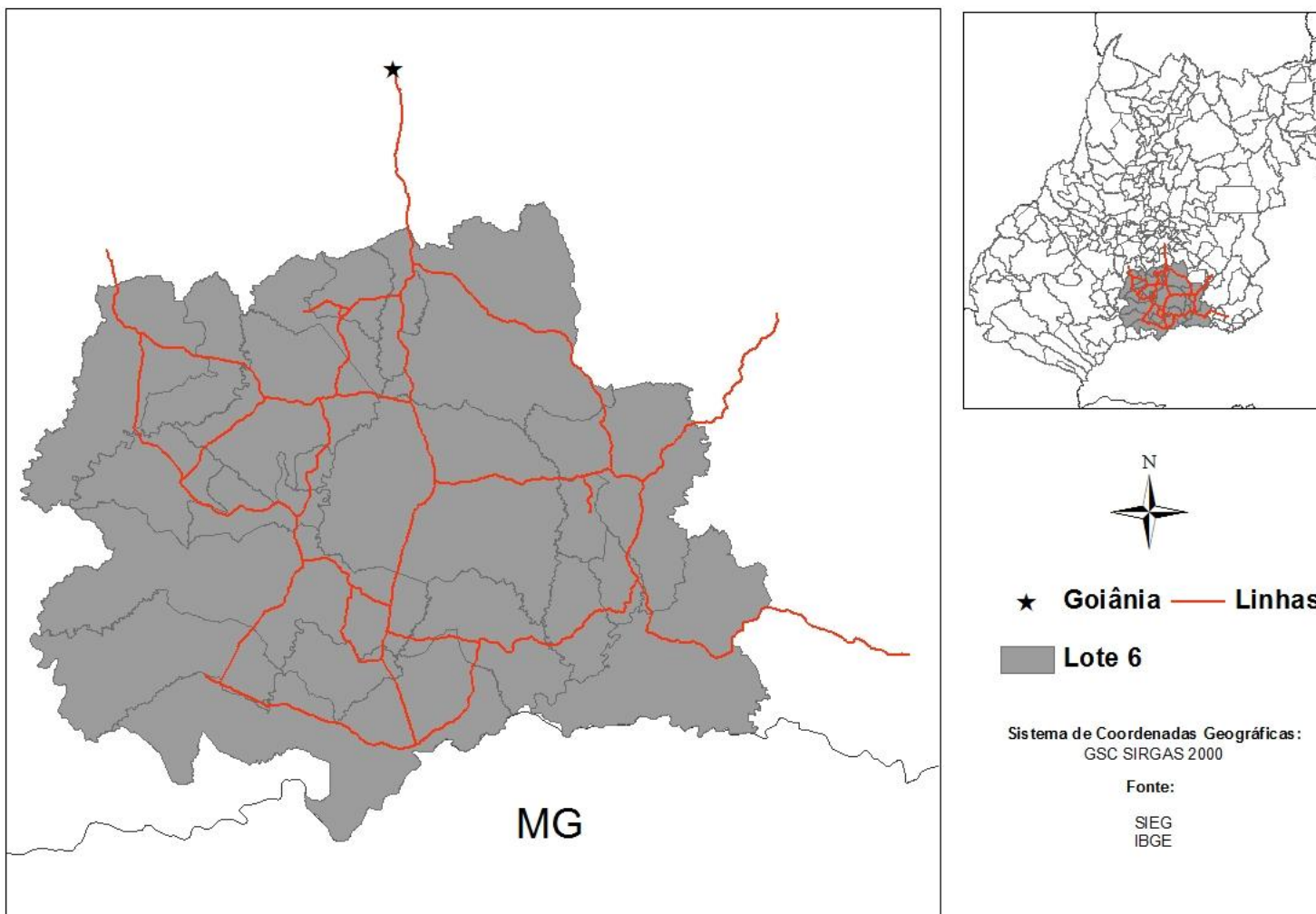
Municípios que compõem a área de responsabilidade:

Água Limpa – GO, Aloândia – GO, Bom Jesus de Goiás – GO, Buriti Alegre – GO, Caldas Novas – GO, Corumbáiba – GO, Cromínia – GO, Edealina – GO, Edéia – GO, Goiatuba – GO, Itumbiara – GO, Joviânia – GO, Mairipotaba – GO, Marzagão – GO, Morrinhos – GO, Panamá – GO, Piracanjuba – GO, Pontalina – GO, Professor Jamil – GO, Rio Quente – GO e Vicentinópolis – GO.



Edital de Licitação Nº XX/Ano
Concessão do Serviço de Transporte Rodoviário Intermunicipal de Passageiros do Estado de Goiás – TRIP-GO

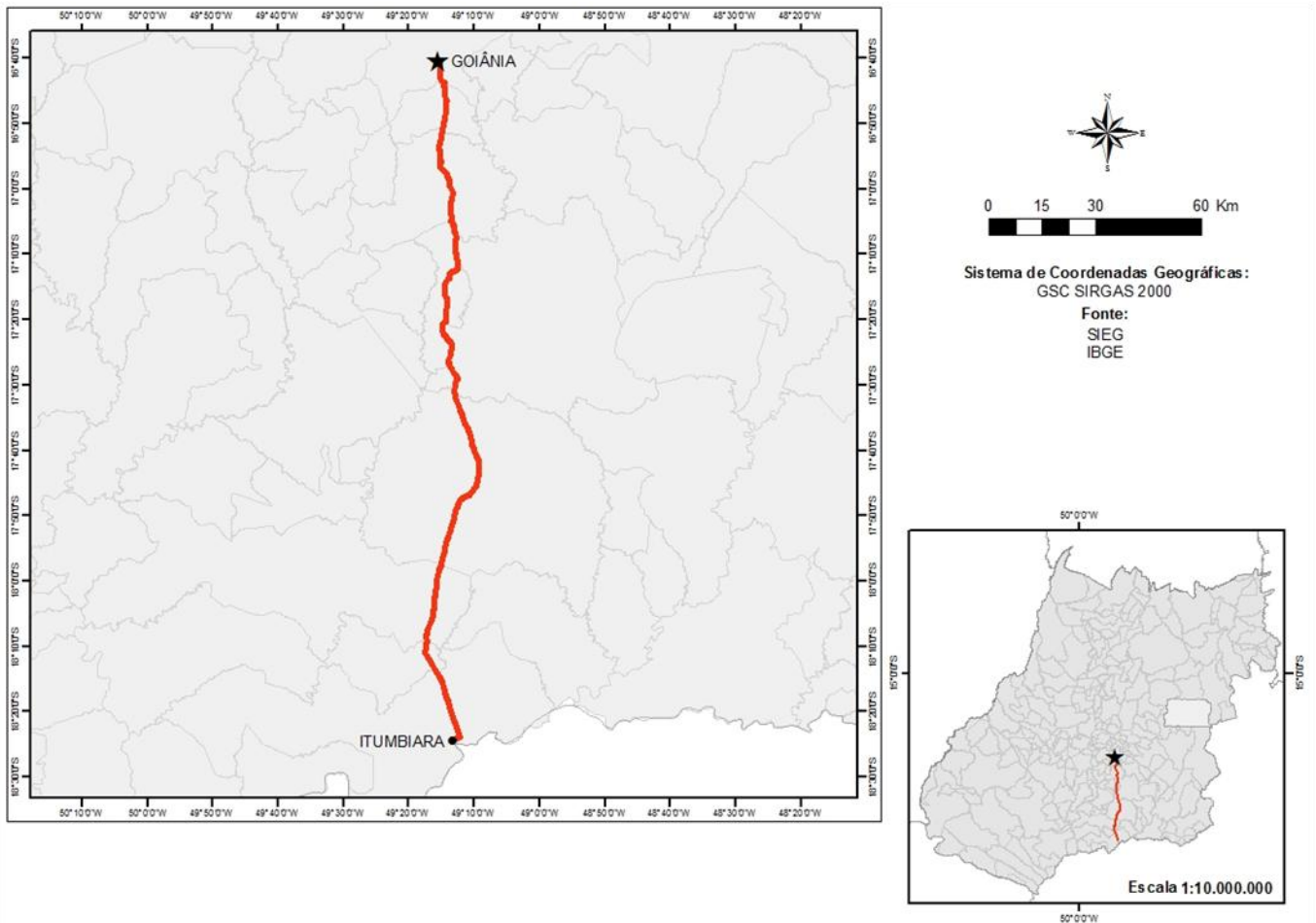
MAPA DO LOTE 6



Edital de Licitação Nº XX/Ano
Concessão do Serviço de Transporte Rodoviário Intermunicipal de Passageiros do Estado de Goiás – TRIP-GO

DESCRIÇÃO DA LINHA					
Número:		L6-001			
Denominação:		Itumbiara - GO / Goiânia - GO			
Categoria:		B			
Extensão (aproximada):		206 km			
Viagens diárias (mínimo):		8			
Frota (estimada):		3			
Veículo:		Tipo IV			
Itinerário IDA:			Itinerário VOLTA:		
Seção		Via	Seção		Via
Itumbiara	Goiânia	BR 153	Goiânia	Itumbiara	BR 153

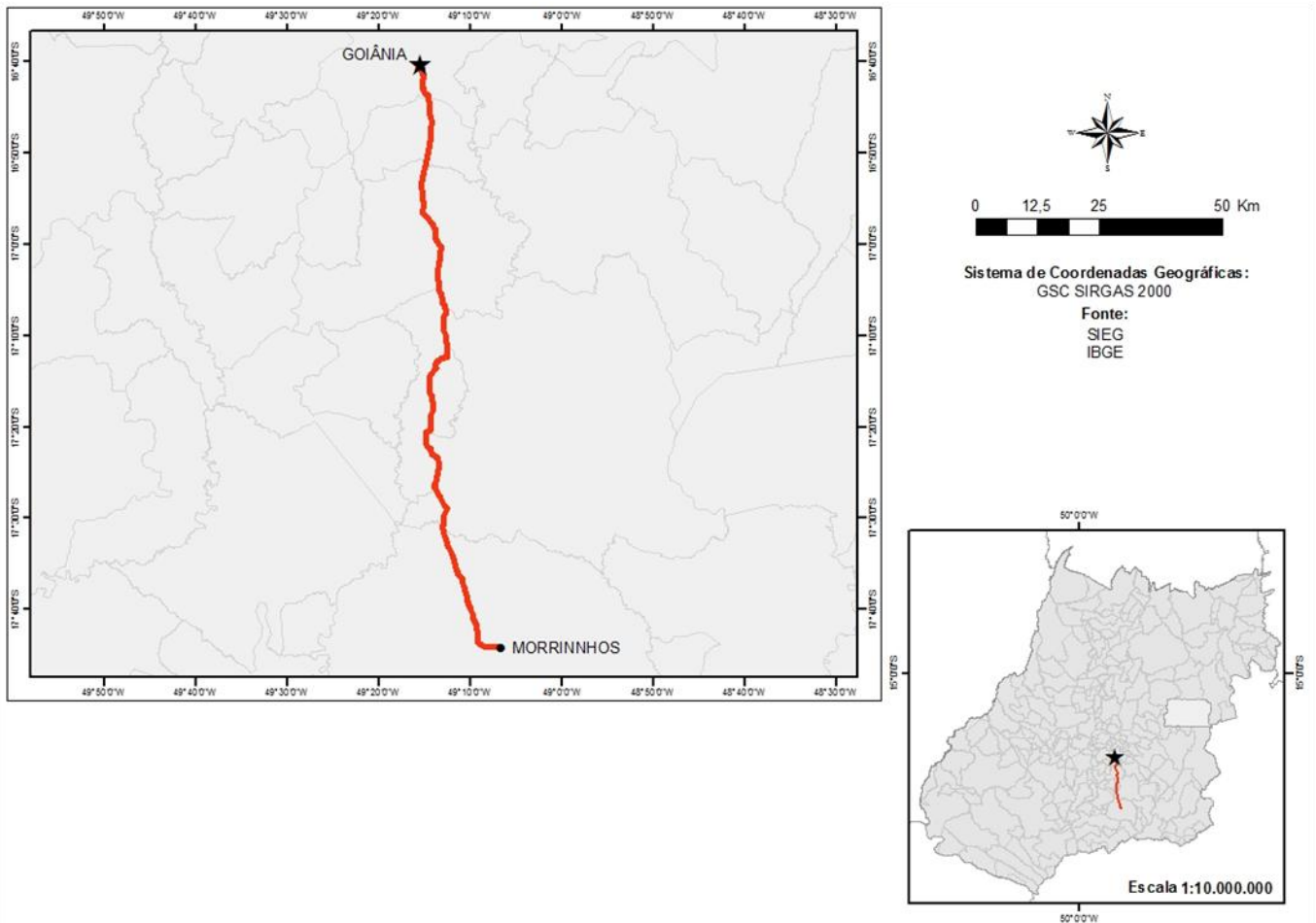
MAPA DA LINHA L6-001



Edital de Licitação Nº XX/Ano
Concessão do Serviço de Transporte Rodoviário Intermunicipal de Passageiros do Estado de Goiás – TRIP-GO

DESCRIÇÃO DA LINHA					
Número:		L6-002			
Denominação:		Morrinhos - GO / Goiânia - GO			
Categoria:		B			
Extensão (aproximada):		129 km			
Viagens diárias (mínimo):		8			
Frota (estimada):		2			
Veículo:		Tipo IV			
Itinerário IDA:			Itinerário VOLTA:		
Seção		Via	Seção		Via
Morrinhos	Goiânia	BR 153	Goiânia	Morrinhos	BR 153

MAPA DA LINHA L6-002



Edital de Licitação Nº XX/Ano
Concessão do Serviço de Transporte Rodoviário Intermunicipal de Passageiros do Estado de Goiás – TRIP-GO

DESCRIÇÃO DA LINHA					
Número:		L6-003			
Denominação:		Itumbiara - GO / Goiânia - GO			
Categoria:		B			
Extensão (aproximada):		244 km			
Viagens diárias (mínimo):		4			
Frota (estimada):		2			
Veículo:		Tipo IV			
Itinerário IDA:			Itinerário VOLTA:		
Seção		Via	Seção		Via
Itumbiara	Goiatuba	BR 153	Goiânia	Aparecida de Goiânia	BR 153
Goiatuba	Morrinhos	BR 153	Aparecida de Goiânia	Hidrolândia	BR 153
Morrinhos	Hidrolândia	BR 153	Hidrolândia	Morrinhos	BR 153
Hidrolândia	Aparecida de Goiânia	BR 153	Morrinhos	Goiatuba	BR 153
Aparecida de Goiânia	Goiânia	BR 153	Goiatuba	Itumbiara	BR 153

MAPA DA LINHA L6-003

