

AGEHAB

RESIDENCIAL ZILDA ARNS

MUNICÍPIO DE GOIÂNIA

PROPRIETÁRIO:
GOVERNO DO ESTADO DE GOIÁS

CONFERIDO

Em 9 / 10 / 16

Arq^a, Urb^a, Andrea Helena Valerio
GERAAP - SEPLANH

DE ACORDO

Em 9 / 11 / 16

Arq^a, Urb^a, Andrea Helena Valerio
GERAAP - SEPLANH

SETEMBRO / 2016

MEMORIAL DESCRITIVO

Residencial Zilda Arns

Governo do Estado de Goiás

Este memorial refere-se ao projeto de parcelamento de solo urbano, de uma área de 238.677,48 m², parte integrante da Fazenda Santa Rita que se encontra registrada sob matrícula nº 160.466 da 1ª Circunscrição Imobiliária de Goiânia, contígua ao Loteamento Residencial Grajaú no perímetro urbano da cidade de Goiânia, gleba esta inserida em Zona Especial de Interesse Social – ZEIS III pelas leis complementares 031/94 e 9.785/99 e Decretos Regulamentadores 1.569/95 e 2.990/95. O loteamento, denominado **Residencial Zilda Arns**, destina-se à implantação de 357 unidades habitacionais.

1 – Características da área:

A área possui forma irregular e topografia amena, confrontando-se com o Residencial Grajaú, com o Residencial Santa Fé, com a Fazenda Oriente II de propriedade de Ronaldo Luis Ferreira, com o Hospital Veterinário pertencente à José Bráulio Florentino Junior e com áreas de propriedade de José Porto do Nascimento, Ernestina Elias de Oliveira, Nilza Soares Faria Siade e Maria Luiza Costa de Souza.

2 – Limites e Confrontações:

Conforme matrícula nº 160.466, “começam no marco M-1 de coordenadas UTM – MC 51º E= 674.584,462m e N= 8.147.447,330m, cravado na margem esquerda de uma vertente do Córrego Capão do Mato; daí, segue confrontando com terras pertencentes a José Porto do Nascimento, nos seguintes azimutes e distâncias: Az= 223º26’56” – 111,08m até o marco M-2; Az= 224º02’06” – 50,12m até o marco M-3; Az= 170º53’15” – 243,93m até o marco M-4; Az= 209º22’46” – 222,02m até o marco M-5;

Az= 137°04'07" – 248,30m até o marco M-6; daí, segue confrontando com o Hospital Veterinário (José Bráulio Florentino) com azimute de 221°28'14" e distância de 180,42m até o marco M-7; daí, segue confrontando com o parcelamento Residencial Grajaú e com a Fazenda Oriente II (Ronaldo Luis Ferreira) com azimute de 301°15'55" e distância de 220,24m até o marco M-8; daí, segue confrontando com a Fazenda Oriente II (Ronaldo Luis Ferreira) nos seguintes azimutes e distâncias: Az= 268°23'31" – 10,74m até o marco M-9; Az= 347°40'25" – 9,99m até o marco M-10; daí, segue confrontando com terras pertencentes a Ernestina Elias de Oliveira, nos seguintes azimutes e distâncias: Az= 18°45'59" - 71,72m até o marco M-11; Az= 16°30'58" – 158,02m até o marco M-12; Az= 304°21'36" – 304,87m até o marco M-13, cravado margem direita do Córrego Capão do Mato; daí, segue a jusante deste e contornando a represa pela sua margem esquerda, confrontando com o Residencial Santa Fé e com terras pertencentes a Nilza Soares Faria Siade, até o marco M-14, cravado na margem direita deste córrego; daí, segue confrontando com a Gleba II, nos seguintes azimutes e distâncias: Az= 142°27'30" – 58,47m até o marco M-15; Az= 70°03'58" – 231,95m até o marco M-16, cravado na margem esquerda de uma vertente do Córrego Capão do Mato; daí, segue a montante desta vertente até o marco M-1, ponto inicial desta descrição".

3 – Orografia:

A área a ser loteada apresenta-se em superfície relativamente plana com declividade mais acentuada nas proximidades do Córrego Capão do Mato.

4- Hidrografia:

A área a ser loteada localiza-se próxima ao Córrego Capão do Mato, com alguns pontos de sua vertente delimitando seu perímetro.

5 – Benfeitorias:

Na área a ser loteada não foram implantadas benfeitorias.

6- Características do Parcelamento:

6.1– **Infraestrutura:**

6.1.1 – **Lotes:**

Menor unidade imobiliária caracterizada de destinação residencial com área de 200,00m².

6.1.2 – **Marcos:**

As unidades deverão ser entregues demarcadas com marcos de madeira 5x5x40cm enterrados em aproximadamente 25 cm de profundidade.

6.1.3 – **Pavimentação:**

As vias deverão ser pavimentadas com asfalto tipo concreto betuminoso usinado a quente (CBUQ), conforme tráfego previsto tendo acabamento com meios fios em concreto (fck=150Mpa) usinado com junta frisada sem sarjetas.

6.1.4– **Esgoto Sanitário:**

O sistema de esgoto deverá ser o de fossa séptica em concreto ou alvenaria dimensionado em função da capacidade de cada unidade de habitação, dotadas de sumidouros em tijolos crivados com profundidade mínima de 3,00 metros.

6.1.5– **Água:**

Todas as unidades parceladas deverão possuir sistema de rede de água potável, de bitolas variáveis de acordo com o respectivo projeto específico. A água será fornecida pela SANEAGO.

6.1.6– **Energia Elétrica:**

A energia elétrica deverá ser fornecida pela CELG conforme projeto aprovado.

6.2 - Sistema Viário:

O sistema viário foi dimensionado e articulado de maneira a garantir a melhor circulação possível, tendo uma área de 74.501,35m² (40,90% da área alienável), cujo principal acesso será feito pelas Avenidas Sebastiana Soares Faria e Antônio Crispim, vias de ligação dos bairros Residencial Grajaú e do Residencial Forteville ao Residencial Zilda Arns, com 30,00 metros de caixa, ilha central ajardinada com 4,00 metros de largura e calçadas laterais com 4,00 metros de largura mínima.

As Áreas Públicas Municipais (APM's) foram localizadas de forma a atender melhor ao parcelamento proposto bem como sua relação de circunvizinhança, perfazendo um total de 27.426,57m² (15,06% da área alienável).

As áreas de lotes, com um total de 357 lotes, resultam em uma área total de 80.208,52m² (44,04% da área alienável) e tem seus usos regulamentados em conformidade com a Lei Municipal 171/2007, que dispõe sobre o Plano Diretor de Goiânia e demais leis complementares, devendo ser caracterizadas como Área Especial de Interesse Social-III – AEIS-III.

As faixas “*non aedificandi*” das Áreas de Proteção Permanente (APPs) obedecem à Lei Municipal 171/2007; a Lei Federal nº 9.985/2000, que instituiu o Sistema Nacional de Unidades de Conservação – SNUC; e a Portaria 239/2001 (Agência Ambiental), totalizando uma área de 56.541,04m² (23,69% da área da gleba).

7 - Descrição das Áreas Públicas Municipais:

QUADRO DE DISTRIBUIÇÃO DE ÁREAS

ÁREA PÚBLICA MUNICIPAL		
Discriminação	Áreas (m ²)	Porcentagem (Área alienável)
APM-1 Área de Lazer – Área Verde	1.237,47	0,68%
APM-2 Equipamento Comunitário – Centro de	2.924,24	1,60%

CONFERIDO

Em 9 / 11 / 16

Arq^o Urb^o: Andrea Helena Valerio

GERAAP - SEPLANH

DE ACORDO

Em 9 / 11 / 16

Arq^o Urb^o: Andrea Helena Valerio

GERAAP - SEPLANH

Assistência Social		
APM-3 Equipamento Comunitário – CMEI	3.611,60	1,98%
APM-4 Equipamento Comunitário – Saúde	2.312,34	1,27%
APM-5 Equipamento Comunitário – Segurança Pública	1.053,21	0,58%
APM-6 Área de Lazer – Área Verde	2.087,27	1,15%
APM-7 Área de Lazer – Praça	4.278,89	2,35%
APM-8 Área de Lazer – Área Verde	2.211,62	1,21%
APM-9 Área de Lazer - Área Verde	472,30	0,26%
APM-10 Equipamento Comunitário – Escola de 1º Grau	4.185,46	2,30%
APM-11 Área de Lazer – Área Verde	3.052,18	1,68%
Total de Áreas Públicas Municipais- Equipamentos Comunitários/ Área de Lazer	27.426,57	15,06%
ÁREA DE PRESERVAÇÃO PERMANENTE		
Discriminação	Áreas (m²)	Porcentagem (Área da Gleba)
APP – 01	4.740,75	1,99%
APP – 02	23.297,64	9,76%
APP – 03	13.875,27	5,81%
APP – 04	14.627,38	6,13%
TOTAL DE ÁREAS DE APP	56.541,04	23,69%

CONFERIDO

Em 9 / 11 / 16

Arq^a. Urb^a. Andrea Helena Valerio
GERAAP - SEPLANH

DE ACORDO

9 / 11 / 16

Arq^a. Urb^a. Andrea Helena Valerio
GERAAP - SEPLANH
GOIÁS

8 – Quadro resumo de áreas:

QUADRO RESUMO			
DISCRIMINAÇÃO DAS ÁREAS	m ²	% (Área da Gleba)	% (Área Alienável)
ÁREA DOCUMENTAL	238.677,48		
ÁREA DA GLEBA A PARCELAR	238.677,48	100,00%	
APP	56.541,04	23,69%	
ÁREA ALIENÁVEL	182.136,44	76,31%	100,00%
ÁREAS PÚBLICAS MUNICIPAIS	27.426,57	11,49%	15,06%
ÁREAS DE LOTES – 357 UNIDADES	80.208,52	33,61%	44,04%
VIAS E CANALIZAÇÃO DE TRÁFEGO	74.501,35	31,21%	40,90%

9 - Composição das Quadras:

Quadra 01:


É composta de 16 lotes, perfazendo uma área total de: **3.813,36m²**.

Quadra 02:

É composta de 19 lotes, perfazendo uma área total de: **4.217,44m²**.

CONFERIDO

Em 9 / 11 / 16


Arq^a, Urb^a, Andrea Helena Valerio
GERAAP - SEPLANH

DE ACORDO

9 / 11 / 16


Arq^a, Urb^a, Andrea Helena Valerio
GERAAP - SEPLANH

Quadra 03:

É composta de 19 lotes, perfazendo uma área total de: **4.166,01m²**.

Quadra 04:

É composta de 35 lotes, perfazendo uma área total de: **7.278,64m²**.

Quadra 05:

É composta de 21 lotes, perfazendo uma área total de: **4.744,25m²**.

Quadra 06:

É composta de 17 lotes , perfazendo uma área total de: **3.812,66m²**.

Quadra 07:

É composta de 17 lotes, perfazendo uma área total de: **3.735,87m²**.

Quadra 08:

É composta de 17 lotes, perfazendo uma área total de: **3.892,36m²**.

Quadra 09:

É composta de 14 lotes, perfazendo uma área total de: **3.209,06m²**.

Quadra 10:

É composta de 15 lotes, perfazendo uma área total de: **3.505,65m²**.

Quadra 11:

É composta de 16 lotes, perfazendo uma área total de: **3.590,00m²**.

Quadra 12:

É composta de 16 lotes, perfazendo uma área total de: **3.590,00m²**.

Quadra 13:

É composta de 16 lotes, perfazendo uma área total de: **3.590,00m²**.

Quadra 14:

É composta de 11 lotes, perfazendo uma área total de: **2.729,18m²**.

Quadra 15:

É composta de 13 lotes, perfazendo uma área total de: **3.021,54m²**.

Quadra 16:

É composta de 11 lotes, perfazendo uma área total de: **2.415,26m²**.

Quadra 17:

É composta de 30 lotes, perfazendo uma área total de: **6.926,50m²**.

Quadra 18:

É composta de 13 lotes, perfazendo uma área total de: **3.024,84m²**.


Quadra 19:


É composta de 14 lotes, perfazendo uma área total de: **3.139,11m²**.

Quadra 20:

É composta de 27 lotes, perfazendo uma área total de: **5.806,79m²**.

Resp. Técnico:


Ernesto Tedesco Reis
CAU A33920-2


Priscila Cavalcanti da Silva
CAU A43918-5

CONFERIDO
Em 9 / 11 / 16


Arq^a, Urb^a, Andrea Helena Valerio
GERAAP - SEPLANH

DE ACORDO
9 / 11 / 16


Arq^a, Urb^a, Andrea Helena Valerio
GERAAP - SEPLANH



RESIDENCIAL ZILDA ARNS

MUNICÍPIO DE GOIÂNIA



DIMENSÕES
ÁREAS
CONFRONTAÇÕES



AGÊNCIA

GOIÁS



RESIDENCIAL ZILDA ARNS											
Loteamento: Res. Zilda Arns			Proprietários: Estado de Goiás				Município.: Goiânia			Estado: Goiás	
ÁREAS PÚBLICAS MUNICIPAIS											
Nº de Ordem	Nº da APM	Logradouro Público	Dimensões Lineares e Confrontações dos Lotes								ÁREA m2
			Frete	Fundo	Confr. Fundo	L Direito	Confr. LD	L Esquerda	Confr. LE	Chanfro	
01	01	AVENIDA SEBASTIANA SOARES FARIA	83,98+D=15,83+2,43	D=43,18+D=15,68+41,89	APP-01	4,26	GLEBA II	16,28	JOSÉ PORTO DO NASCIMENTO	-	1237,47
02	02	RUA ZA-05	59,71	D=18,64	RUA ZA-02/ RUA ZA-06	69,60	RUA ZA-06	63,38	RUA ZA-02	7,05 / 7,06	2.924,24
03	03	RUA ZA-01	127,59	38,34+D=11,93+47,24+D=12,35+34,82	VIA DE PEDESTRE 01	D=15,79	RUA ZA-01	D=15,58	RUA ZA-01	-	3.611,60
04	04	RUA ZA-02	60,54	46,03+13,32	VIA DE PEDESTRE 02	31,46	APM-05	25,15+D=13,92	RUA ZA-13	7,07	2312,34
05	05	RUA ZA-02	32,46	29,86	VIA DE PEDESTRE 02	18,17	VIA DE PEDESTRE 02	31,46	APM-04	7,40/7,07	1053,21
06	06	RUA ZA-02	43,17	-	-	55,09+17,24+33,24	APP-03	93,11	APM-07	-	2.087,27
07	07	RUA ZA-13	159,72	93,11+24,00+45,28	APM-06/APP-03 e APM-08	20,91	Rua ZA-02	21,01	RUA ZA-19	7,07 / 7,07	4.278,89
08	08	RUA ZA-19	45,56+D=34,02+33,11	16,20+33,10+34,08+22,71	APP-03	45,28	APM-07	-	-	-	2.211,62
09	09	RUA ZA-20	12,15+5,36	D=12,35	RUA ZA-11	21,27	RUA ZA-11	18,90	RUA ZA-10	7,07 / 7,07	472,30
10	10	RUA ZA-21	123,82	132,15	VIA DE PEDESTRE 03	21,34	RUA ZA-20	21,54	RUA ZA-23	7,01 / 6,65 / 7,06 / 6,42	4.185,46

CONFERIDO

Em 9 / 10 / 16

Arq^a. Urb^a. *Andréa Helena Valério*
GERAAP - SEPLANH

DE ACORDO

em 9 / 10 / 16

Arq^a. Urb^a. *Andréa Helena Valério*
GERAAP - SEPLANH

11	11	RUA ZA-23	85,06 e 11,65+26,84	9,40+30,74+32,76 +21,28+3,32+ 2,82+32,49+ 70,00+56,33	APP-04	38,87	VIA DE PEDESTRE 03	135,18	JOSÉ PORTO DO NASCIMENTO/ RESIDENCIAL ALTO ORIENTE	6,19 / 7,67	3.052,18
VALORES NA QUADRA						VALORES ACUMULADOS					
Número de Lotes =		11	Área =		27.426,57		Número de APM's =		11	Área = 27.426,57	

Resp. Técnico:


Ernesto Tedesco Reis
Arquiteto e Urbanista - CAU A33920-2


Priscila Cavalcanti da Silva
Arquiteta e Urbanista - CAU A43918-5


CONFERIDO

Em 9 / 11 / 16


Arq^a, Urb^a, Andrea Helena Valerio
GERAAP - SEPLANH


DE ACORDO

Em 9 / 11 / 16


Arq^a, Urb^a, Andrea Helena Valerio
GERAAP - SEPLANH

RESIDENCIAL ZILDA ARNS											
Loteamento: Res. Zilda Arns			Proprietários: Estado de Goiás				Município.: Goiânia			Estado: Goiás	
ÁREAS DE PRESERVAÇÃO PERMANENTE											
Nº de Ordem	Nº da APP	Logradouro Público	Dimensões Lineares e Confrontações dos Lotes								ÁREA m2
			Frete	Fundo	Confr. Fundo	L Direito	Confr. LD	L Esquerda	Confr. LE	Chanfro	
01	01	APM-01	41,89+D=15,68 +D=43,18	Vertente do Córrego Capão do Mato	Vertente do Córrego Capão do Mato	50,00	Gleba II	58,05	JOSÉ PORTO DO NASCIMENTO	-	4.740,75
02	02	VIA DE PEDESTRE 02/ RUA ZA-01/VIA DE PEDESTRE 01	83,41+82,04+ D=5,57+67,20+ D=10,21+63,06+ D=10,38+50,48+ D=10,74+43,97	Vertente do Córrego Capão do Mato	Vertente do Córrego Capão do Mato	51,94	Terras de dominialidade de Ernestina Elias de Oliveira	58,47	Gleba II	-	23.297,64
03	03	RUA ZA-19/RUA ZA-02	32,25+D=40,52+ 44,04+D=15,09 e 105,70	24,00	APM-07	16,20+33,10+ 34,08+22,71	APM-08	55,09+17,24+ 33,24	APM-06	-	13.875,27
04	04	RUA ZA - 20	117,09	9,40+30,74+ 32,76+21,28+ 3,32+2,82	APM-11	56,33+70,00+ 32,49	RESIDENCIAL ALTO ORIENTE	94,16	VIA DE PEDESTRE 03	7,47	14.627,38
VALORES NA QUADRA						VALORES ACUMULADOS					
Número de Lotes =		04	Área =		56.541,04	Número de APP's =		04	Área =		56.541,04


Resp. Técnico:


Ernesto Tedesco Reis
Arquiteto e Urbanista - CAU A33920-2


Priscila Cavalcanti da Silva
Arquiteta e Urbanista - CAU A43918-5


CONFERIDO

Em 9 / 11 / 16


Arg^a. Urb^a. Andrea Helena Valerio
GERAAP - SEPLANH

DE ACORDO

Em 9 / 11 / 16


Arg^a. Urb^a. Andrea Helena Valerio
GERAAP - SEPLANH

RESIDENCIAL ZILDA ARNS

MUNICÍPIO DE GOIÂNIA



DIMENSÕES LINEARES
LIMITES
CONFRONTAÇÕES
ÁREAS



6.15


GOIÁS



RESIDENCIAL ZILDA ARNS												
Loteamento: Res. Zilda Arns			Proprietários: Estado de Goiás				Município.: Goiânia			Estado: Goiás		
LISTAGEM DOS LOTES QD 01												
Nr. de Ordem	Nr. do Lote	LOGRADOURO PÚBLICO	DIMENSÕES LINEARES E CONFRONTAÇÕES DOS LOTES								ÁREA DO LOTE	
			FRENTE	FUNDO	Conf.	L.DIREITO	Conf.	L.ESQUERDO	Conf.	Chanfro	Residencial (m2)	Comercial (m2)
1	1	AVENIDA SEBASTIANA SOARES FARIA	9,58	18,31	Lt. 16	20,00	Lt.02	15,34	RUA ZA-01	7,69	316,59	-
2	2	AVENIDA SEBASTIANA SOARES FARIA	10,00	10,00	Lt.15	20,00	Lt.03	20,00	Lt.01	- / -	200,00	-
3	3	AVENIDA SEBASTIANA SOARES FARIA	10,00	10,00	Lt.14	20,00	Lt.04	20,00	Lt.02	- / -	200,00	-
4	4	AVENIDA SEBASTIANA SOARES FARIA	10,00	10,00	Lt.13	20,00	Lt.05	20,00	Lt.03	- / -	200,00	-
5	5	AVENIDA SEBASTIANA SOARES FARIA	10,00	10,00	Lt.12	20,00	Lt.06	20,00	Lt.04	- / -	200,00	-
6	6	AVENIDA SEBASTIANA SOARES FARIA	10,00	10,00	Lt.11	20,00	Lt.07	20,00	Lt.05	- / -	200,00	-
7	7	AVENIDA SEBASTIANA SOARES FARIA	10,00	10,00	Lt.10	20,00	Lt.08	20,00	Lt.06	- / -	200,00	-
8	8	AVENIDA SEBASTIANA SOARES FARIA	7,77	18,31	Lt.09	15,75	RUA ZA-03	20,00	Lt.07	7,96	298,74	-
9	9	RUA ZA-04	18,84	18,31	Lt. 08	20,00	Lt. 10	15,75	RUA ZA-03	6,05	409,47	-
10	10	RUA ZA-04	10,00	10,00	Lt.07	20,00	Lt.11	20,00	Lt.09	- / -	200,00	-
11	11	RUA ZA-04	10,00	10,00	Lt.06	20,00	Lt.12	20,00	Lt.10	- / -	200,00	-
12	12	RUA ZA-04	10,00	10,00	Lt.05	20,00	Lt.13	20,00	Lt.11	- / -	200,00	-
13	13	RUA ZA-04	10,00	10,00	Lt.04	20,00	Lt.14	20,00	Lt.12	- / -	200,00	-
14	14	RUA ZA-04	10,00	10,00	Lt.03	20,00	Lt.15	20,00	Lt.13	- / -	200,00	-
15	15	RUA ZA-04	10,00	10,00	Lt.02	20,00	Lt.16	20,00	Lt.14	- / -	200,00	-
16	16	RUA ZA-04	16,53	18,31	Lt.01	14,84	RUA ZA-01	20,00	Lt.15	7,03	388,56	-

VALORES NA QUADRA				VALORES ACUMULADOS			
Número de Lotes =	16	Área =	3.813,36	Número de Lotes =	16	Área =	3.813,36

Resp. Técnico:


 Ernesto Tedesco Reis
 Arquiteto e Urbanista - CAU A33920-2


 Priscila Cavalcanti da Silva
 Arquiteta e Urbanista - CAU A43918-5

RESIDENCIAL ZILDA ARNS

Loteamento: Res. Zilda Arns

Proprietários: Estado de Goiás

Município.: Goiânia

Estado: Goiás

LISTAGEM DOS LOTES QD 02

Nr. de Ordem	Nr. do Lote	LOGRADOURO PÚBLICO	DIMENSÕES LINEARES E CONFRONTAÇÕES DOS LOTES								ÁREA DO LOTE	
			FRENTE	FUNDO	Conf.	L.DIREITO	Conf.	L.ESQUERDO	Conf.	Chanfro	Residencial (m2)	Comercial (m2)
17	1	RUA ZA-05	16,46	17,76	Lt.02	10,45	RUA ZA-01	9,54	Lt.19	6,14	229,39	-
18	2	RUA ZA-01	12,81	11,07+ 2,30	Lt.19/Lt. 04	13,99	Lt.03	17,76	Lt.01	- / -	201,78	-
19	3	RUA ZA-04	5,82	13,99	Lt.02	18,31	Lt.04	11,02	RUA ZA-01	7,69	198,77	-
20	4	RUA ZA-04	10,00	10,02	Lt.19	19,99	Lt.05	20,61	Lt.03/Lt.02	- / -	203,01	-
21	5	RUA ZA-04	10,17	10,19	Lt.18	19,37	Lt.06	19,99	Lt.04	- / -	200,14	-
22	6	RUA ZA-04	10,51	10,53	Lt.17	18,72	Lt.07	19,37	Lt.05	- / -	200,14	-
23	7	RUA ZA-04	10,88	10,90	Lt.16	18,05	Lt.08	18,72	Lt.06	- / -	200,01	-
24	8	RUA ZA-04	11,30	11,32	Lt.15	17,35	Lt.09	18,05	Lt.07	- / -	200,01	-
25	9	RUA ZA-04	11,78	11,80	Lt.14	16,63	Lt.10	17,35	Lt.08	- / -	200,13	-
26	10	RUA ZA-04	12,32	12,34	Lt.13	15,87	Lt.11	16,63	Lt.09	- / -	200,16	-
27	11	RUA ZA-04	19,12	28,09	Lt. 12	9,67	RUA ZA-03	15,87	Lt.10	7,96	380,95	-
28	12	RUA ZA-05	19,25	28,09	Lt.11	15,87	Lt. 13	5,66+ 4,71	RUA ZA-03	8,59	399,35	-
29	13	RUA ZA-05	12,32	12,34	Lt.10	16,63	Lt.14	15,87	Lt.12	- / -	200,16	-
30	14	RUA ZA-05	11,78	11,80	Lt.09	17,35	Lt.15	16,63	Lt.13	- / -	200,13	-
31	15	RUA ZA-05	11,30	11,32	Lt.08	18,05	Lt.16	17,35	Lt.14	- / -	200,01	-
32	16	RUA ZA-05	10,88	10,90	Lt.07	18,72	Lt.17	18,05	Lt.15	- / -	200,01	-
33	17	RUA ZA-05	10,51	10,53	Lt.06	19,37	Lt.18	18,72	Lt.16	- / -	200,14	-
34	18	RUA ZA-05	10,17	10,19	Lt.05	19,99	Lt.19	19,37	Lt.17	- / -	200,14	-
35	19	RUA ZA-05	10,00	10,02	Lt.04	20,61	Lt.02/Lt.01	19,99	Lt.18	- / -	203,01	-

VALORES NA QUADRA				VALORES ACUMULADOS			
Número de Lotes =	19	Área =	4.217,44	Número de Lotes =	35	Área =	8.030,80

Resp. Técnico:


Ernesto Tedesco Reis
Arquiteto e Urbanista - CAU A33920-2


Priscila Cavalcanti da Silva
Arquiteta e Urbanista - CAU A43918-5

GOIÁS


RESIDENCIAL ZILDA ARNS			
Loteamento: Res. Zilda Arns	Proprietários: Estado de Goiás	Município.: Goiânia	Estado: Goiás


LISTAGEM DOS LOTES QD 03

Nr. de Ordem	Nr. do Lote	LOGRADOURO PÚBLICO	DIMENSÕES LINEARES E CONFRONTAÇÕES DOS LOTES								ÁREA DO LOTE			
			Referência do Observador : olhando de DENTRO para FORA do Lote										Residencial (m2)	Comercial (m2)
			FRENTE	FUNDO	Conf.	L.DIREITO	Conf.	LESQUERDO	Conf.	Chanfro				
36	1	RUA ZA-02	10,58	10,00+	Lt. 18/Lt. 19	20,00	Lt.02	12,93	RUA ZA-05	7,29	337,46	-		
37	2	RUA ZA-02	10,00	10,00	Lt.17	20,00	Lt.03	20,00	Lt.01	-/-	200,00	-		
38	3	RUA ZA-02	10,00	10,00	Lt.16	20,00	Lt.04	20,00	Lt.02	-/-	200,00	-		
39	4	RUA ZA-02	10,00	10,00	Lt.15	20,00	Lt.05	20,00	Lt.03	-/-	200,00	-		
40	5	RUA ZA-02	10,00	10,00	Lt.14	20,00	Lt.06	20,00	Lt.04	-/-	200,00	-		
41	6	RUA ZA-02	10,00	10,00	Lt.13	20,00	Lt.07	20,00	Lt.05	-/-	200,00	-		
42	7	RUA ZA-02	10,00	10,00	Lt.12	20,00	Lt.08	20,00	Lt.06	-/-	200,00	-		
43	8	RUA ZA-02	10,00	10,00	Lt.11	20,00	Lt.09	20,00	Lt.07	-/-	200,00	-		
44	9	RUA ZA-02	10,22	15,22	Lt. 10	15,00	RUA ZA-19	20,00	Lt.08	7,07	291,90	-		
45	10	RUA ZA 01	10,22	15,22	Lt.09	20,00	Lt.11	15,00	RUA ZA-19	7,07	291,90	-		
46	11	RUA ZA-01	10,00	10,00	Lt.08	20,00	Lt.12	20,00	Lt.10	-/-	200,00	-		
47	12	RUA ZA-01	10,00	10,00	Lt.07	20,00	Lt.13	20,00	Lt.11	-/-	200,00	-		
48	13	RUA ZA-01	10,00	10,00	Lt.06	20,00	Lt.14	20,00	Lt.12	-/-	200,00	-		
49	14	RUA ZA-01	10,00	10,00	Lt.05	20,00	Lt.15	20,00	Lt.13	-/-	200,00	-		
50	15	RUA ZA-01	10,00	10,00	Lt.04	20,00	Lt.16	20,00	Lt.14	-/-	200,00	-		
51	16	RUA ZA-01	10,00	10,00	Lt.03	20,00	Lt.17	20,00	Lt.15	-/-	200,00	-		
52	17	RUA ZA-01	10,00	10,00	Lt.02	20,00	Lt.18	20,00	Lt.16	-/-	200,00	-		
53	18	RUA ZA-01	10,00	10,00	Lt.01	20,00	Lt.19	20,00	Lt.17	-/-	200,00	-		
54	19	RUA ZA-01	3,68+	11,04	Lt.01	10,78	RUA ZA-05	20,00	Lt.18	8,07	244,75	-		

VALORES NA QUADRA				VALORES ACUMULADOS			
Número de Lotes =	19	Área =	4.166,01	Número de Lotes =	54	Área =	12.196,81

Resp. Técnico:


 Ernesto Tedesco Reis
 Arquiteto e Urbanista - CAU A33920-2


 Priscila Cavalcanti da Silva
 Arquiteta e Urbanista - CAU A43918-5

RESIDENCIAL ZILDA ARNS

Loteamento: Res. Zilda Arns

Proprietários: Estado de Goiás

Município.: Goiânia

Estado: Goiás

LISTAGEM DOS LOTES QD 04

Nr. de Ordem	Nr. do Lote	LOGRADOURO PÚBLICO	DIMENSÕES LINEARES E CONFRONTAÇÕES DOS LOTES								ÁREA DO LOTE			
			Referência do Observador : olhando de DENTRO para FORA do Lote										Residencial (m2)	Comercial (m2)
			FRENTE	FUNDO	Conf.	L.DIREITO	Conf.	LESQUERDO	Conf.	Chanfro				
55	1	RUA ZA-19	10,00	15,00	Lt. 35	20,88	Lt.02	15,88	RUA ZA-01	7,07	300,64	-		
56	2	RUA ZA-19	10,00	10,00	Lt.35/Lt.04	20,88	Lt.03	20,88	Lt.01	- / -	208,76	-		
57	3	RUA ZA-19	10,00	15,00	Lt. 04	15,88	RUA ZA-02	20,88	Lt.02	7,07	300,64	-		
58	4	RUA ZA-02	10,00	10,00	Lt.35	20,00	Lt.05	20,00	Lt.03/Lt.02	- / -	200,00	-		
59	5	RUA ZA-02	10,00	10,00	Lt.34	20,00	Lt.06	20,00	Lt.04	- / -	200,00	-		
60	6	RUA ZA-02	10,00	10,00	Lt.33	20,00	Lt.07	20,00	Lt.05	- / -	200,00	-		
61	7	RUA ZA-02	10,00	10,00	Lt.32	20,00	Lt.08	20,00	Lt.06	- / -	200,00	-		
62	8	RUA ZA-02	10,00	10,00	Lt.31	20,00	Lt.09	20,00	Lt.07	- / -	200,00	-		
63	9	RUA ZA-02	10,00	10,00	Lt.30	20,00	Lt.10	20,00	Lt.08	- / -	200,00	-		
64	10	RUA ZA-02	10,00	10,00	Lt.29	20,00	Lt.11	20,00	Lt.09	- / -	200,00	-		
65	11	RUA ZA-02	10,00	10,00	Lt.28	20,00	Lt.12	20,00	Lt.10	- / -	200,00	-		
66	12	RUA ZA-02	10,00	10,00	Lt.27	20,00	Lt.13	20,00	Lt.11	- / -	200,00	-		
67	13	RUA ZA-02	10,00	10,00	Lt.26	20,00	Lt.14	20,00	Lt.12	- / -	200,00	-		
68	14	RUA ZA-02	10,00	10,00	Lt.25	20,00	Lt.15	20,00	Lt.13	- / -	200,00	-		
69	15	RUA ZA-02	10,05	6,94+ 3,12	Lt.23/Lt. 24	19,74	Lt.16	20,00	Lt.14	- / -	200,59	-		
70	16	RUA ZA-02	10,40	10,44	Lt.22/Lt.23	18,86	Lt.17	19,74	Lt.15	- / -	200,70	-		
71	17	RUA ZA-02	10,90	10,94	Lt.21/Lt.22	17,94	Lt.18	18,86	Lt.16	- / -	200,53	-		
72	18	RUA ZA-02	11,50	11,54	Lt.20/Lt.21	16,96	Lt.19	17,94	Lt.17	- / -	200,68	-		
73	19	RUA ZA-02	9,55	14,60	Lt. 20	10,73	RUA ZA-13	16,96	Lt.18	7,07	225,38	-		
74	20	RUA ZA-01	8,88	16,62	Lt. 18/Lt.19	17,13	Lt.21	10,96	RUA ZA-13	7,64	238,69	-		
75	21	RUA ZA-01	11,40	11,44	Lt.18/Lt.17	18,10	Lt.22	17,13	Lt.20	- / -	200,82	-		
76	22	RUA ZA-01	10,80	10,84	Lt.17/Lt.16	19,01	Lt.23	18,10	Lt.21	- / -	200,39	-		
77	23	RUA ZA-01	10,30	10,34	Lt.16/Lt.15	19,88	Lt.24	19,01	Lt.22	- / -	200,30	-		
78	24	RUA ZA-01	1,40+ D=3,37+ 6,94	1,40+ 6,94	Lt.15	20,00	Lt.25	19,88	Lt.23	- / -	200,52	-		
79	25	RUA ZA-01	10,00	10,00	Lt.14	20,00	Lt.26	20,00	Lt.24	- / -	200,00	-		
80	26	RUA ZA-01	10,00	10,00	Lt.13	20,00	Lt.27	20,00	Lt.25	- / -	200,00	-		
81	27	RUA ZA-01	10,00	10,00	Lt.12	20,00	Lt.28	20,00	Lt.26	- / -	200,00	-		
82	28	RUA ZA-01	10,00	10,00	Lt.11	20,00	Lt.29	20,00	Lt.27	- / -	200,00	-		

RESIDENCIAL ZILDA ARNS												
Loteamento: Res. Zilda Arns			Proprietários: Estado de Goiás				Município.: Goiânia			Estado: Goiás		
LISTAGEM DOS LOTES QD 04												
Nr. de Ordem	Nr. do Lote	LOGRADOURO PÚBLICO	DIMENSÕES LINEARES E CONFRONTAÇÕES DOS LOTES								ÁREA DO LOTE	
			FRENTE	FUNDO	Conf.	L.DIREITO	Conf.	LESQUERDO	Conf.	Chanfro	Residencial (m2)	Comercial (m2)
83	29	RUA ZA-01	10,00	10,00	Lt.10	20,00	Lt.30	20,00	Lt.28	- / -	200,00	-
84	30	RUA ZA-01	10,00	10,00	Lt.09	20,00	Lt.31	20,00	Lt.29	- / -	200,00	-
85	31	RUA ZA-01	10,00	10,00	Lt.08	20,00	Lt.32	20,00	Lt.30	- / -	200,00	-
86	32	RUA ZA-01	10,00	10,00	Lt.07	20,00	Lt.33	20,00	Lt.31	- / -	200,00	-
87	33	RUA ZA-01	10,00	10,00	Lt.06	20,00	Lt.34	20,00	Lt.32	- / -	200,00	-
88	34	RUA ZA-01	10,00	10,00	Lt.05	20,00	Lt.35	20,00	Lt.33	- / -	200,00	-
89	35	RUA ZA-01	10,00	10,00	Lt.04	20,00	Lt.01/Lt.02	20,00	Lt.34	- / -	200,00	-
VALORES NA QUADRA						VALORES ACUMULADOS						
Número de Lotes =		35	Área =		7.278,64	Número de Lotes =		89	Área =		19.475,45	

Resp. Técnico:


 Ernesto Tedesco Reis
 Arquiteto e Urbanista – CAU A33920-2


 Priscila Cavalcanti da Silva
 Arquiteta e Urbanista - CAU A43918-5

RESIDENCIAL ZILDA ARNS			
Loteamento: Res. Zilda Arns	Proprietários: Estado de Goiás	Município.: Goiânia	Estado: Goiás

LISTAGEM DOS LOTES QD 05

Nr. de Ordem	Nr. do Lote	LOGRADOURO PÚBLICO	DIMENSÕES LINEARES E CONFRONTAÇÕES DOS LOTES								ÁREA DO LOTE	
			FRENTE	FUNDO	Conf.	L.DIREITO	Conf.	L.ESQUERDO	Conf.	Chanfro	Residencial (m2)	Comercial (m2)
90	1	RUA ZA-06	11,25	16,25	Lt.02	15,00	RUA ZA-20	20,00	Lt.21	7,07	312,44	-
91	2	RUA ZA-07	11,25	16,25	Lt.01	20,00	Lt.03	15,00	RUA ZA-20	7,07	312,44	-
92	3	RUA ZA-07	10,00	10,00	Lt.21	20,00	Lt.04	20,00	Lt.02	- / -	200,00	-
93	4	RUA ZA-07	10,00	10,00	Lt.20	20,00	Lt.05	20,00	Lt.03	- / -	200,00	-
94	5	RUA ZA-07	10,00	10,00	Lt.19	20,00	Lt.06	20,00	Lt.04	- / -	200,00	-
95	6	RUA ZA-07	10,00	10,00	Lt.18	20,00	Lt.07	20,00	Lt.05	- / -	200,00	-
96	7	RUA ZA-07	10,00	10,00	Lt.17	20,00	Lt.08	20,00	Lt.06	- / -	200,00	-
97	8	RUA ZA-07	10,00	10,00	Lt.16	20,00	Lt.09	20,00	Lt.07	- / -	200,00	-
98	9	RUA ZA-07	10,00	10,00	Lt.15	20,00	Lt.10	20,00	Lt.08	- / -	200,00	-
99	10	RUA ZA-07	10,00	10,00	Lt.14	20,00	Lt.11	20,00	Lt.09	- / -	200,00	-
100	11	RUA ZA-19/RUA ZA-07	9,49/7,97	-	-	22,59	Lt.12	23,50	Lt. 10/Lt. 14	8,59 / -	305,11	-
101	12	RUA ZA-19	10,00	11,37	Lt.14	28,01	Lt.13	22,59	Lt.11	- / -	253,01	-
102	13	RUA ZA-06	27,63	28,01	Lt.12	5,13	Lt. 14	13,99	RUA ZA-19	7,17	361,25	-
103	14	RUA ZA-06	10,00	10,00	Lt.10	20,00	Lt.15	20,00	Lt.12/Lt.11/Lt.13	- / -	200,00	-
104	15	RUA ZA-06	10,00	10,00	Lt.09	20,00	Lt.16	20,00	Lt.14	- / -	200,00	-
105	16	RUA ZA-06	10,00	10,00	Lt.08	20,00	Lt.17	20,00	Lt.15	- / -	200,00	-
106	17	RUA ZA-06	10,00	10,00	Lt.07	20,00	Lt.18	20,00	Lt.16	- / -	200,00	-
107	18	RUA ZA-06	10,00	10,00	Lt.06	20,00	Lt.19	20,00	Lt.17	- / -	200,00	-
108	19	RUA ZA-06	10,00	10,00	Lt.05	20,00	Lt.20	20,00	Lt.18	- / -	200,00	-
109	20	RUA ZA-06	10,00	10,00	Lt.04	20,00	Lt.21	20,00	Lt.19	- / -	200,00	-
110	21	RUA ZA-06	10,00	10,00	Lt.03	20,00	Lt.01	20,00	Lt.20	- / -	200,00	-

VALORES NA QUADRA				VALORES ACUMULADOS			
Número de Lotes =	21	Área =	4.744,25	Número de Lotes =	110	Área =	24.219,70

Resp. Técnico:


Ernesto Tedesco Reis
Arquiteto e Urbanista – CAU A33920-2


Priscila Cavalcanti da Silva
Arquiteta e Urbanista - CAU A43918-5


RESIDENCIAL ZILDA ARNS			
Loteamento: Res. Zilda Arns	Proprietários: Estado de Goiás	Município.: Goiânia	Estado: Goiás

LISTAGEM DOS LOTES QD 06

Nr. de Ordem	Nr. do Lote	LOGRADOURO PÚBLICO	DIMENSÕES LINEARES E CONFRONTAÇÕES DOS LOTES								ÁREA DO LOTE			
			Referência do Observador : olhando de DENTRO para FORA do Lote										Residencial (m2)	Comercial (m2)
			FRENTE	FUNDO	Conf.	L.DIREITO	Conf.	L.ESQUERDO	Conf.	Chanfro				
111	1	RUA ZA-20	15,00	20,00	Lt.17	18,11	Lt.02	13,11	RUA ZA-07	7,07	349,76	-		
112	2	RUA ZA-20	15,00	20,00	Lt.03	13,11	RUA ZA-08	18,11	Lt.01	7,07	349,76	-		
113	3	RUA ZA-08	10,00	10,00	Lt.17	20,00	Lt.04	20,00	Lt.02	- / -	200,00	-		
114	4	RUA ZA-08	10,00	10,00	Lt.16	20,00	Lt.05	20,00	Lt.03	- / -	200,00	-		
115	5	RUA ZA-08	10,00	10,00	Lt.15	20,00	Lt.06	20,00	Lt.04	- / -	200,00	-		
116	6	RUA ZA-08	10,00	10,00	Lt.14	20,00	Lt.07	20,00	Lt.05	- / -	200,00	-		
117	7	RUA ZA-08	10,00	10,00	Lt.13	20,00	Lt.08	20,00	Lt.06	- / -	200,00	-		
118	8	RUA ZA-08	10,00	10,00	Lt.12	20,00	Lt.09/Lt.10	20,00	Lt.07	- / -	200,00	-		
119	9	RUA ZA-08	11,03	17,18	Lt.10	D=10,50	RUA ZA-19	18,00	Lt. 08	7,05	260,65	-		
120	10	RUA ZA-19	D=10,6	13,00	Lt.12/Lt.08	19,86	Lt.11	17,18	Lt.09	- / -	214,34	-		
121	11	RUA ZA-19	D=9,71	9,00	Lt. 12	17,22	RUA ZA-07	19,86	Lt.10	7,04	238,15	-		
122	12	RUA ZA-07	10,00	10,00	Lt.08	20,00	Lt.13	20,00	Lt.10/Lt.11	- / -	200,00	-		
123	13	RUA ZA-07	10,00	10,00	Lt.07	20,00	Lt.14	20,00	Lt.12	- / -	200,00	-		
124	14	RUA ZA-07	10,00	10,00	Lt.06	20,00	Lt.15	20,00	Lt.13	- / -	200,00	-		
125	15	RUA ZA-07	10,00	10,00	Lt.05	20,00	Lt.16	20,00	Lt.14	- / -	200,00	-		
126	16	RUA ZA-07	10,00	10,00	Lt.04	20,00	Lt.17	20,00	Lt.15	- / -	200,00	-		
127	17	RUA ZA-07	10,00	10,00	Lt.03	20,00	Lt.01	20,00	Lt.16	- / -	200,00	-		

VALORES NA QUADRA				VALORES ACUMULADOS			
Número de Lotes =	17	Área =	3.812,66	Número de Lotes =	127	Área =	28.032,36

Resp. Técnico:


Ernesto Tedesco Reis
 Arquiteto e Urbanista - CAU A33920-2


Priscila Cavalcanti da Silva
 Arquiteta e Urbanista - CAU A43918-5


RESIDENCIAL ZILDA ARNS			
Loteamento: Res. Zilda Arns	Proprietários: Estado de Goiás	Município.: Goiânia	Estado: Goiás

LISTAGEM DOS LOTES QD 07

Nr. de Ordem	Nr. do Lote	LOGRADOURO PÚBLICO	DIMENSÕES LINEARES E CONFRONTAÇÕES DOS LOTES								ÁREA DO LOTE			
			Referência do Observador : olhando de DENTRO para FORA do Lote										Residencial (m2)	Comercial (m2)
			FRENTE	FUNDO	Conf.	L.DIREITO	Conf.	LESQUERDO	Conf.	Chanfro				
128	1	RUA ZA-08	10,80	15,80	Lt.02	15,00	RUA ZA-20	20,00	Lt.17	7,07	303,50	-		
129	2	RUA ZA-09	10,80	15,80	Lt.01	20,00	Lt.03	15,00	RUA ZA-20	7,07	303,50	-		
130	3	RUA ZA-09	10,00	10,00	Lt.17	20,00	Lt.04	20,00	Lt.02	-/-	200,00	-		
131	4	RUA ZA-09	10,00	10,00	Lt.16	20,00	Lt.05	20,00	Lt.03	-/-	200,00	-		
132	5	RUA ZA-09	10,00	10,00	Lt.15	20,00	Lt.06	20,00	Lt.04	-/-	200,00	-		
133	6	RUA ZA-09	10,00	10,00	Lt.14	20,00	Lt.07	20,00	Lt.05	-/-	200,00	-		
134	7	RUA ZA-09	10,00	10,00	Lt.13	20,00	Lt.08	20,00	Lt.06	-/-	200,00	-		
135	8	RUA ZA-09	10,00	10,00	Lt.12	20,00	Lt.09/Lt.10	20,00	Lt.07	-/-	200,00	-		
136	9	RUA ZA-09	14,17	18,94	Lt.10	9,32	RUA ZA-19	14,00	Lt. 08	7,01	257,30	-		
137	10	RUA ZA-19	12,00	12,00	Lt.12/Lt.08	18,74	Lt.11	18,94	Lt.09	-/-	226,02	-		
138	11	RUA ZA-08	13,56	18,74	Lt.10	14,00	Lt. 12	8,74	RUA ZA-19	7,06	245,55	-		
139	12	RUA ZA-08	10,00	10,00	Lt.08	20,00	Lt.13	20,00	Lt.11/Lt.10	-/-	200,00	-		
140	13	RUA ZA-08	10,00	10,00	Lt.07	20,00	Lt.14	20,00	Lt.12	-/-	200,00	-		
141	14	RUA ZA-08	10,00	10,00	Lt.06	20,00	Lt.15	20,00	Lt.13	-/-	200,00	-		
142	15	RUA ZA-08	10,00	10,00	Lt.05	20,00	Lt.16	20,00	Lt.14	-/-	200,00	-		
143	16	RUA ZA-08	10,00	10,00	Lt.04	20,00	Lt.17	20,00	Lt.15	-/-	200,00	-		
144	17	RUA ZA-08	10,00	10,00	Lt.03	20,00	Lt.01	20,00	Lt.16	-/-	200,00	-		

VALORES NA QUADRA				VALORES ACUMULADOS			
Número de Lotes =	17	Área =	3.735,87	Número de Lotes =	144	Área =	31.768,23

Resp. Técnico:


 Ernesto Tedesco Reis
 Arquiteto e Urbanista - CAU A33920-2


 Priscila Cavalcanti da Silva
 Arquiteta e Urbanista - CAU A43918-5


RESIDENCIAL ZILDA ARNS			
Loteamento: Res. Zilda Arns	Proprietários: Estado de Goiás	Município.: Goiânia	Estado: Goiás


LISTAGEM DOS LOTES QD 08

Nr. de Ordem	Nr. do Lote	LOGRADOURO PÚBLICO	DIMENSÕES LINEARES E CONFRONTAÇÕES DOS LOTES								ÁREA DO LOTE			
			Referência do Observador : olhando de DENTRO para FORA do Lote										Residencial (m2)	Comercial (m2)
			FRENTE	FUNDO	Conf.	L.DIREITO	Conf.	L.ESQUERDO	Conf.	Chanfro				
145	1	RUA ZA-09	10,80	15,80	Lt.02	15,00	RUA ZA-20	20,00	Lt.17	7,07	303,50	-		
146	2	RUA ZA-10	10,80	15,80	Lt.01	20,00	Lt.03	15,00	RUA ZA-20	7,07	303,50	-		
147	3	RUA ZA-10	10,00	10,00	Lt.17	20,00	Lt.04	20,00	Lt.02	- / -	200,00	-		
148	4	RUA ZA-10	10,00	10,00	Lt.16	20,00	Lt.05	20,00	Lt.03	- / -	200,00	-		
149	5	RUA ZA-10	10,00	10,00	Lt.15	20,00	Lt.06	20,00	Lt.04	- / -	200,00	-		
150	6	RUA ZA-10	10,00	10,00	Lt.14	20,00	Lt.07	20,00	Lt.05	- / -	200,00	-		
151	7	RUA ZA-10	10,00	10,00	Lt.13	20,00	Lt.08	20,00	Lt.06	- / -	200,00	-		
152	8	RUA ZA-10	10,00	10,00	Lt.12	20,00	Lt.09 e Lt.10	20,00	Lt.07	- / -	200,00	-		
153	9	RUA ZA-10	22,31	23,86	Lt.10	D=12,22	RUA ZA-19	10,19	LOTE 08	7,04	337,87	-		
154	10	RUA ZA-19	D=10,02	12,31	Lt.12/Lt.08	21,06	Lt.11	23,86	Lt.09	- / -	246,16	-		
155	11	RUA ZA-09	14,64	21,06	Lt.10	17,50	Lt.12	D=8,92	RUA ZA-19	7,04	301,33	-		
156	12	RUA ZA-09	10,00	10,00	Lt.08	20,00	Lt.13	20,00	Lt.11/Lt.10	- / -	200,00	-		
157	13	RUA ZA-09	10,00	10,00	Lt.07	20,00	Lt.14	20,00	Lt.12	- / -	200,00	-		
158	14	RUA ZA-09	10,00	10,00	Lt.06	20,00	Lt.15	20,00	Lt.13	- / -	200,00	-		
159	15	RUA ZA-09	10,00	10,00	Lt.05	20,00	Lt.16	20,00	Lt.14	- / -	200,00	-		
160	16	RUA ZA-09	10,00	10,00	Lt.04	20,00	Lt.17	20,00	Lt.15	- / -	200,00	-		
161	17	RUA ZA-09	10,00	10,00	Lt.03	20,00	Lt.01	20,00	Lt.16	- / -	200,00	-		

VALORES NA QUADRA				VALORES ACUMULADOS			
Número de Lotes =	17	Área =	3.892,36	Número de Lotes =	161	Área =	35.660,59

Resp. Técnico:


Ernesto Fedesco Reis
 Arquiteto e Urbanista – CAU A33920-2


Priscila Cavalcanti da Silva
 Arquiteta e Urbanista - CAU A43918-5

RESIDENCIAL ZILDA ARNS			
Loteamento: Res. Zilda Arns	Proprietários: Estado de Goiás	Município.: Goiânia	Estado: Goiás

LISTAGEM DOS LOTES QD 09

Nr. de Ordem	Nr. do Lote	LOGRADOURO PÚBLICO	DIMENSÕES LINEARES E CONFRONTAÇÕES DOS LOTES								ÁREA DO LOTE			
			Referência do Observador : olhando de DENTRO para FORA do Lote										Residencial (m2)	Comercial (m2)
			FRENTE	FUNDO	Conf.	L.DIREITO	Conf.	LESQUERDO	Conf.	Chanfro				
162	1	RUA ZA-11	8,80	13,80	Lt.02	15,00	RUA ZA-20	20,00	Lt.14	7,07	263,50	-		
163	2	RUA ZA-12	8,80	13,80	Lt.01	20,00	Lt.03	15,00	RUA ZA-20	7,07	263,50	-		
164	3	RUA ZA-12	10,00	10,00	Lt.14	20,00	Lt.04	20,00	Lt.02	- / -	200,00	-		
165	4	RUA ZA-12	10,00	10,00	Lt.13	20,00	Lt.05	20,00	Lt.03	- / -	200,00	-		
166	5	RUA ZA-12	10,00	10,00	Lt.12	20,00	Lt.06	20,00	Lt.04	- / -	200,00	-		
167	6	RUA ZA-12	10,00	10,00	Lt.11	20,00	Lt.07	20,00	Lt.05	- / -	200,00	-		
168	7	RUA ZA-12	10,00	10,00	Lt.10	20,00	Lt.08	20,00	Lt.06	- / -	200,00	-		
169	8	RUA ZA-12	10,00	10,00	Lt.10	20,00	Lt.09	20,00	Lt.07	- / -	200,00	-		
170	9	RUA ZA-12	18,14	8,29	Lt. 10	20,46+ 2,96	RUA ZA-10+ RUA ZA-19	20,00	Lt.08	7,04	368,14	-		
171	10	RUA ZA-10/RUA ZA-11	1,39	28,29	Lt.08/Lt.07/Lt.09	20,00	Lt.11	30,39/ D=3,36	RUA ZA-10/ RUA ZA-11	- / -	313,92	-		
172	11	RUA ZA-11	10,00	10,00	Lt.06	20,00	Lt.12	20,00	Lt.10	- / -	200,00	-		
173	12	RUA ZA-11	10,00	10,00	Lt.05	20,00	Lt.13	20,00	Lt.11	- / -	200,00	-		
174	13	RUA ZA-11	10,00	10,00	Lt.04	20,00	Lt.14	20,00	Lt.12	- / -	200,00	-		
175	14	RUA ZA-11	10,00	10,00	Lt.03	20,00	Lt.01	20,00	Lt.13	- / -	200,00	-		

VALORES NA QUADRA				VALORES ACUMULADOS			
Número de Lotes =	14	Área =	3.209,06	Número de Lotes =	175	Área =	38.869,65

Resp. Técnico:


 Ernesto Tedesco Reis
 Arquiteto e Urbanista - CAU A33920-2


 Priscila Cavalcanti da Silva
 Arquiteta e Urbanista - CAU A43918-5


RESIDENCIAL ZILDA ARNS			
Loteamento: Res. Zilda Arns	Proprietários: Estado de Goiás	Município.: Goiânia	Estado: Goiás

LISTAGEM DOS LOTES QD 10

Nr. de Ordem	Nr. do Lote	LOGRADOURO PÚBLICO	DIMENSÕES LINEARES E CONFRONTAÇÕES DOS LOTES								ÁREA DO LOTE			
			Referência do Observador : olhando de DENTRO para FORA do Lote										Residencial (m2)	Comercial (m2)
			FRENTE	FUNDO	Conf.	L.DIREITO	Conf.	LESQUERDO	Conf.	Chanfro				
176	1	RUA ZA-12	8,80	13,80	Lt.02	15,00	RUA ZA-20	20,00	Lt.15	7,07	263,50	-		
177	2	RUA ZA-13	8,80	13,80	Lt.01	20,00	Lt.03	15,00	RUA ZA-20	7,07	263,50	-		
178	3	RUA ZA-13	10,00	10,00	Lt.15	20,00	Lt.04	20,00	Lt.02	- / -	200,00	-		
179	4	RUA ZA-13	10,00	10,00	Lt.14	20,00	Lt.05	20,00	Lt.03	- / -	200,00	-		
180	5	RUA ZA-13	10,00	10,00	Lt.13	20,00	Lt.06	20,00	Lt.04	- / -	200,00	-		
181	6	RUA ZA-13	10,00	10,00	Lt.12	20,00	Lt.07	20,00	Lt.05	- / -	200,00	-		
182	7	RUA ZA-13	10,00	10,00	Lt.11	20,00	Lt.08	20,00	Lt.06	- / -	200,00	-		
183	8	RUA ZA-13	16,04	24,46	Lt. 09	10,36	RUA ZA-19	19,93	Lt.07	7,04	376,56	-		
184	9	RUA ZA-19	10,00	10,26	Lt.11	26,74	Lt.10	24,46	Lt.08	- / -	255,99	-		
185	10	RUA ZA-12	24,02	26,74	Lt.09	9,81	Lt. 11	10,52	RUA ZA-19	7,04	346,10	-		
186	11	RUA ZA-12	10,00	10,00	Lt.07	20,00	Lt.12	20,00	Lt.09/Lt.10	- / -	200,00	-		
187	12	RUA ZA-12	10,00	10,00	Lt.06	20,00	Lt.13	20,00	Lt.11	- / -	200,00	-		
188	13	RUA ZA-12	10,00	10,00	Lt.05	20,00	Lt.14	20,00	Lt.12	- / -	200,00	-		
189	14	RUA ZA-12	10,00	10,00	Lt.04	20,00	Lt.15	20,00	Lt.13	- / -	200,00	-		
190	15	RUA ZA-12	10,00	10,00	Lt.03	20,00	Lt.01	20,00	Lt.14	- / -	200,00	-		

VALORES NA QUADRA				VALORES ACUMULADOS			
Número de Lotes =	15	Área =	3.505,65	Número de Lotes =	190	Área =	42.375,30

Resp. Técnico:


 Ernesto Tedesco Reis
 Arquiteto e Urbanista - CAU A33920-2


 Priscila Cavalcanti da Silva
 Arquiteta e Urbanista - CAU A43918-5


RESIDENCIAL ZILDA ARNS			
Loteamento: Res. Zilda Arns	Proprietários: Estado de Goiás	Município.: Goiânia	Estado: Goiás


LISTAGEM DOS LOTES QD 11

Nr. de Ordem	Nr. do Lote	LOGRADOURO PÚBLICO	DIMENSÕES LINEARES E CONFRONTAÇÕES DOS LOTES								ÁREA DO LOTE			
			Referência do Observador : olhando de DENTRO para FORA do Lote										Residencial (m2)	Comercial (m2)
			FRENTE	FUNDO	Conf.	L.DIREITO	Conf.	L.ESQUERDO	Conf.	Chanfro				
191	1	RUA ZA-15	9,50	14,50	Lt.16	19,50	Lt.02	14,50	RUA ZA-16	7,07	270,25	-		
192	2	RUA ZA-15	11,00	11,00	Lt.04/Lt.16	19,50	Lt.03	19,50	Lt.01	-/-	214,50	-		
193	3	RUA ZA-15	9,50	14,50	Lt.04	14,50	RUA ZA-02	19,50	Lt.02	7,07	270,25	-		
194	4	RUA ZA- 02	10,00	10,00	Lt.16	20,00	Lt.05	20,00	Lt.03/Lt.02	-/-	200,00	-		
195	5	RUA ZA- 02	10,00	10,00	Lt.15	20,00	Lt.06	20,00	Lt.04	-/-	200,00	-		
196	6	RUA ZA- 02	10,00	10,00	Lt.14	20,00	Lt.07	20,00	Lt.05	-/-	200,00	-		
197	7	RUA ZA- 02	10,00	10,00	Lt.13	20,00	Lt.08	20,00	Lt.06	-/-	200,00	-		
198	8	RUA ZA- 02	10,00	10,00	Lt.12	20,00	Lt.09/Lt.10	20,00	Lt.07	-/-	200,00	-		
199	9	RUA ZA-13	10,00	15,00	Lt. 08	21,50	Lt.10	16,50	RUA ZA-02	7,07	310,00	-		
200	10	RUA ZA-13	10,00	10,00	Lt.12/Lt.08	21,50	Lt.11	21,50	Lt.09	-/-	215,00	-		
201	11	RUA ZA-13	10,00	15,00	Lt. 12	16,50	RUA ZA-16	21,50	Lt.10	7,07	310,00	-		
202	12	RUA ZA-16	10,00	10,00	Lt.08	20,00	Lt.13	20,00	Lt.11/Lt.10	-/-	200,00	-		
203	13	RUA ZA-16	10,00	10,00	Lt.07	20,00	Lt.14	20,00	Lt.12	-/-	200,00	-		
204	14	RUA ZA-16	10,00	10,00	Lt.06	20,00	Lt.15	20,00	Lt.13	-/-	200,00	-		
205	15	RUA ZA-16	10,00	10,00	Lt.05	20,00	Lt.16	20,00	Lt.14	-/-	200,00	-		
206	16	RUA ZA-16	10,00	10,00	Lt.04	20,00	Lt.01/Lt.02	20,00	Lt.15	-/-	200,00	-		

VALORES NA QUADRA				VALORES ACUMULADOS			
Número de Lotes =	16	Área =	3.590,00	Número de Lotes =	206	Área =	45.965,30

Resp. Técnico:


 Ernesto Tedesco Reis
 Arquiteto e Urbanista - CAU A33920-2


 Priscila Cavalcanti da Silva
 Arquiteta e Urbanista - CAU A43918-5

RESIDENCIAL ZILDA ARNS

Loteamento: Res. Zilda Arns

Proprietários: Estado de Goiás

Município: Goiânia

Estado: Goiás

LISTAGEM DOS LOTES QD 12

Nr. de Ordem	Nr. do Lote	LOGRADOURO PÚBLICO	DIMENSÕES LINEARES E CONFRONTAÇÕES DOS LOTES							ÁREA DO LOTE		
			FRENTE	FUNDO	Conf.	L.DIREITO	Conf.	L.ESQUERDO	Conf.	Chanfro	Residencial (m2)	Comercial (m2)
207	1	RUA ZA-15	9,50	14,50	Lt.16	19,50	Lt.02	14,50	RUA ZA-17	7,07	270,25	-
208	2	RUA ZA-15	11,00	11,00	Lt.04/Lt.16	19,50	Lt.03	19,50	Lt.01	- / -	214,50	-
209	3	RUA ZA-15	9,50	14,50	Lt.04	14,50	RUA ZA-16	19,50	Lt.02	7,07	270,25	-
210	4	RUA ZA-16	10,00	10,00	Lt.16	20,00	Lt.05	20,00	Lt.03/Lt.02	- / -	200,00	-
211	5	RUA ZA-16	10,00	10,00	Lt.15	20,00	Lt.06	20,00	Lt.04	- / -	200,00	-
212	6	RUA ZA-16	10,00	10,00	Lt.14	20,00	Lt.07	20,00	Lt.05	- / -	200,00	-
213	7	RUA ZA-16	10,00	10,00	Lt.13	20,00	Lt.08	20,00	Lt.06	- / -	200,00	-
214	8	RUA ZA-16	10,00	10,00	Lt.12	20,00	Lt.09/Lt.10	20,00	Lt.07	- / -	200,00	-
215	9	RUA ZA-13	10,00	15,00	Lt.08	21,50	Lt.10	16,50	RUA ZA-16	7,07	310,00	-
216	10	RUA ZA-13	10,00	10,00	Lt.12/Lt.08	21,50	Lt.11	21,50	Lt.09	- / -	215,00	-
217	11	RUA ZA-13	10,00	15,00	Lt.12	16,50	RUA ZA-17	21,50	Lt.10	7,07	310,00	-
218	12	RUA ZA-17	10,00	10,00	Lt.08	20,00	Lt.13	20,00	Lt.11/Lt.10	- / -	200,00	-
219	13	RUA ZA-17	10,00	10,00	Lt.07	20,00	Lt.14	20,00	Lt.12	- / -	200,00	-
220	14	RUA ZA-17	10,00	10,00	Lt.06	20,00	Lt.15	20,00	Lt.13	- / -	200,00	-
221	15	RUA ZA-17	10,00	10,00	Lt.05	20,00	Lt.16	20,00	Lt.14	- / -	200,00	-
222	16	RUA ZA-17	10,00	10,00	Lt.04	20,00	Lt.01/Lt.02	20,00	Lt.15	- / -	200,00	-

VALORES NA QUADRA

Número de Lotes =

16

Área =

3.590,00

VALORES ACUMULADOS

Número de Lotes =

222

Área =

49.555,30

Resp. Técnico:


Ernesto Tedesco Reis
Arquiteto e Urbanista - CAU A33920-2


Priscila Cavalcanti da Silva
Arquiteta e Urbanista - CAU A43918-5


RESIDENCIAL ZILDA ARNS			
Loteamento: Res. Zilda Arns	Proprietários: Estado de Goiás	Município.: Goiânia	Estado: Goiás

LISTAGEM DOS LOTES QD 13

Nr. de Ordem	Nr. do Lote	LOGRADOURO PÚBLICO	DIMENSÕES LINEARES E CONFRONTAÇÕES DOS LOTES								ÁREA DO LOTE	
			FRENTE	FUNDO	Conf.	L.DIREITO	Conf.	LESQUERDO	Conf.	Chanfro	Residencial (m2)	Comercial (m2)
223	1	RUA ZA-15	9,50	14,50	Lt.16	19,50	Lt.02	14,50	RUA ZA-18	7,07	270,25	-
224	2	RUA ZA-15	11,00	11,00	Lt.04/Lt.16	19,50	Lt.03	19,50	Lt.01	-/-	214,50	-
225	3	RUA ZA-15	9,50	14,50	Lt.04	14,50	RUA ZA-17	19,50	Lt.02	7,07	270,25	-
226	4	RUA ZA-17	10,00	10,00	Lt.16	20,00	Lt.05	20,00	Lt.03/Lt.02	-/-	200,00	-
227	5	RUA ZA-17	10,00	10,00	Lt.15	20,00	Lt.06	20,00	Lt.04	-/-	200,00	-
228	6	RUA ZA-17	10,00	10,00	Lt.14	20,00	Lt.07	20,00	Lt.05	-/-	200,00	-
229	7	RUA ZA-17	10,00	10,00	Lt.13	20,00	Lt.08	20,00	Lt.06	-/-	200,00	-
230	8	RUA ZA-17	10,00	10,00	Lt.12	20,00	Lt.09/Lt.10	20,00	Lt.07	-/-	200,00	-
231	9	RUA ZA-13	10,00	15,00	Lt.08	21,50	Lt.10	16,50	RUA ZA-17	7,07	310,00	-
232	10	RUA ZA-13	10,00	10,00	Lt.08/Lt.12	21,50	Lt.11	21,50	Lt.09	-/-	215,00	-
233	11	RUA ZA-13	10,00	15,00	Lt.12	16,50	RUA ZA-18	21,50	Lt.10	7,07	310,00	-
234	12	RUA ZA-18	10,00	10,00	Lt.08	20,00	Lt.13	20,00	Lt.11/Lt.10	-/-	200,00	-
235	13	RUA ZA-18	10,00	10,00	Lt.07	20,00	Lt.14	20,00	Lt.12	-/-	200,00	-
236	14	RUA ZA-18	10,00	10,00	Lt.06	20,00	Lt.15	20,00	Lt.13	-/-	200,00	-
237	15	RUA ZA-18	10,00	10,00	Lt.05	20,00	Lt.16	20,00	Lt.14	-/-	200,00	-
238	16	RUA ZA-18	10,00	10,00	Lt.04	20,00	Lt.01/Lt.02	20,00	Lt.15	-/-	200,00	-

VALORES NA QUADRA				VALORES ACUMULADOS			
Número de Lotes =	16	Área =	3.590,00	Número de Lotes =	238	Área =	53.145,30

Resp. Técnico:


Ernesto Tedesco Reis
Arquiteto e Urbanista - CAU A33920-2


Priscila Cavalcanti da Silva
Arquiteta e Urbanista - CAU A43918-5


RESIDENCIAL ZILDA ARNS			
Loteamento: Res. Zilda Arns	Proprietários: Estado de Goiás	Município.: Goiânia	Estado: Goiás


LISTAGEM DOS LOTES QD 14

Nr. de Ordem	Nr. do Lote	LOGRADOURO PÚBLICO	DIMENSÕES LINEARES E CONFRONTAÇÕES DOS LOTES								ÁREA DO LOTE			
			Referência do Observador : olhando de DENTRO para FORA do Lote										Residencial (m2)	Comercial (m2)
			FRENTE	FUNDO	Conf.	L.DIREITO	Conf.	LESQUERDO	Conf.	Chanfro				
239	1	RUA ZA-15	12,71	11,24	Lt.11	21,84	Lt.02	18,79	RUA ZA-19	7,05	324,71	-		
240	2	RUA ZA-15	11,00	11,13	Lt.04/Lt.11	20,11	Lt.03	21,84	Lt.01	- / -	230,73	-		
241	3	RUA ZA-15	10,50	15,69	Lt.04	12,68	RUA ZA-18	20,11	Lt.02	7,07	280,38	-		
242	4	RUA ZA-18	11,17	11,04	Lt.11	17,30	Lt.05	19,03	Lt.03/Lt.02	- / -	200,49	-		
243	5	RUA ZA-18	12,41	12,26	Lt.10	15,38	Lt.06	17,30	Lt.04	- / -	200,29	-		
244	6	RUA ZA-18	10,12	10,12	RUA ZA-19	27,61	Lt.07	30,75	Lt.10/Lt.05	- / -	291,85	-		
245	7	RUA ZA-18	10,12	10,12	RUA ZA-19	24,48	Lt.08	27,61	Lt.06	- / -	260,45	-		
246	8	RUA ZA-18	10,12	10,12	RUA ZA-19	21,34	Lt.09	24,48	Lt.07	- / -	229,05	-		
247	9	RUA ZA-18	14,38	12,53	RUA ZA-19	6,56	RUA ZA-13	21,34	Lt.08	7,07 / 7,03	310,45	-		
248	10	RUA ZA-19	12,41	12,26	Lt.05	17,30	Lt.11	15,38	Lt.06	- / -	200,29	-		
249	11	RUA ZA-19	11,17	11,04	Lt.04	19,03	Lt.01/Lt.02	17,30	Lt.10	- / -	200,49	-		

VALORES NA QUADRA				VALORES ACUMULADOS			
Número de Lotes =	11	Área =	2.729,18	Número de Lotes =	249	Área =	55.874,48

Resp. Técnico:


 Ernesto Tedesco Reis
 Arquiteto e Urbanista - CAU A33920-2


 Priscila Cavalcanti da Silva
 Arquiteta e Urbanista - CAU A43918-5

RESIDENCIAL ZILDA ARNS

Loteamento: Res. Zilda Arns

Proprietários: Estado de Goiás

Município.: Goiânia

Estado: Goiás

LISTAGEM DOS LOTES QD 15

Nr. de Ordem	Nr. do Lote	LOGRADOURO PÚBLICO	DIMENSÕES LINEARES E CONFRONTAÇÕES DOS LOTES								ÁREA DO LOTE			
			Referência do Observador : olhando de DENTRO para FORA do Lote										Residencial (m2)	Comercial (m2)
			FRENTE	FUNDO	Conf.	L.DIREITO	Conf.	L.ESQUERDO	Conf.	Chanfro				
250	1	RUA ZA-13	8,80	13,80	Lt.02	15,00	RUA ZA-20	20,00	Lt.13	7,07	263,50	-		
251	2	RUA ZA-14	8,80	13,80	Lt.01	20,00	Lt.03	15,00	RUA ZA-20	7,07	263,50	-		
252	3	RUA ZA-14	10,00	10,00	Lt.13	20,00	Lt.04	20,00	Lt.02	- / -	200,00	-		
253	4	RUA ZA-14	10,00	10,00	Lt.12	20,00	Lt.05	20,00	Lt.03	- / -	200,00	-		
254	5	RUA ZA-14	10,00	10,00	Lt.11	20,00	Lt.06	20,00	Lt.04	- / -	200,00	-		
255	6	RUA ZA-14	10,00	10,00	Lt.10	20,00	Lt.07/Lt.08	20,00	Lt.05	- / -	200,00	-		
256	7	RUA ZA-14	13,93	22,30	Lt. 08	10,36	RUA ZA-19	19,45	Lt.06	7,04	335,15	-		
257	8	RUA ZA-19	10,00	10,26	Lt.10/Lt.06	24,58	Lt.09	22,30	Lt.07	- / -	234,42	-		
258	9	RUA ZA-13	21,92	24,58	Lt.08	10,29	Lt. 10	10,52	RUA ZA-19	7,04	324,97	-		
259	10	RUA ZA-13	10,00	10,00	Lt.06	20,00	Lt.11	20,00	Lt.09/Lt.08	- / -	200,00	-		
260	11	RUA ZA-13	10,00	10,00	Lt.05	20,00	Lt.12	20,00	Lt.10	- / -	200,00	-		
261	12	RUA ZA-13	10,00	10,00	Lt.04	20,00	Lt.13	20,00	Lt.11	- / -	200,00	-		
262	13	RUA ZA-13	10,00	10,00	Lt.03	20,00	Lt.01	20,00	Lt.12	- / -	200,00	-		

VALORES NA QUADRA				VALORES ACUMULADOS			
Número de Lotes =	13	Área =	3.021,54	Número de Lotes =	262	Área =	58.896,02

Resp. Técnico:


Ernesto Tedesco Reis
Arquiteto e Urbanista - CAU A33920-2


Priscila Cavalcanti da Silva
Arquiteta e Urbanista - CAU A43918-5



GOIÁS




RESIDENCIAL ZILDA ARNS			
Loteamento: Res. Zilda Arns	Proprietários: Estado de Goiás	Município.: Goiânia	Estado: Goiás


LISTAGEM DOS LOTES QD 16

Nr. de Ordem	Nr. do Lote	LOGRADOURO PÚBLICO	DIMENSÕES LINEARES E CONFRONTAÇÕES DOS LOTES								ÁREA DO LOTE			
			Referência do Observador : olhando de DENTRO para FORA do Lote										Residencial (m2)	Comercial (m2)
			FRENTE	FUNDO	Conf.	L.DIREITO	Conf.	L.ESQUERDO	Conf.	Chanfro				
263	1	RUA ZA-14	6,80	11,80	Lt.02	13,99	RUA ZA-20	18,99	Lt.11	7,07	211,56	-		
264	2	RUA ZA-15	6,80	11,80	Lt.01	18,99	Lt.03	13,99	RUA ZA-20	7,07	211,56	-		
265	3	RUA ZA-15	11,00	11,00	Lt.11	18,99	Lt.04	18,99	Lt.02	- / -	208,87	-		
266	4	RUA ZA-15	11,00	11,00	Lt.10	18,99	Lt.05	18,99	Lt.03	- / -	208,87	-		
267	5	RUA ZA-15	11,00	11,00	Lt.09	18,99	Lt.06/Lt.07	18,99	Lt.04	- / -	208,87	-		
268	6	RUA ZA-15	11,29	19,12	Lt.07	8,29	RUA ZA-19	16,72	Lt.05	7,04	244,38	-		
269	7	RUA ZA-19	10,30	10,57	Lt.09/Lt.05	21,47	Lt.08	19,12	Lt.06	- / -	209,03	-		
270	8	RUA ZA-14	18,81	21,47	Lt.07	10,69	Lt. 09	10,22	RUA ZA-19	7,04	285,51	-		
271	9	RUA ZA-14	11,00	11,00	Lt.05	18,99	Lt.10	18,99	Lt.08/Lt.07	- / -	208,87	-		
272	10	RUA ZA-14	11,00	11,00	Lt.04	18,99	Lt.11	18,99	Lt.09	- / -	208,87	-		
273	11	RUA ZA-14	11,00	11,00	Lt.03	18,99	Lt.01	18,99	Lt.10	- / -	208,87	-		

VALORES NA QUADRA				VALORES ACUMULADOS			
Número de Lotes =	11	Área =	2.415,26	Número de Lotes =	273	Área =	61.311,28

Resp. Técnico:


 Ernesto Tedesco Reis
 Arquiteto e Urbanista - CAU A33920-2


 Priscila Cavalcanti da Silva
 Arquiteta e Urbanista - CAU A43918-5

RESIDENCIAL ZILDA ARNS												
Loteamento: Res. Zilda Arns			Proprietários: Estado de Goiás					Município.: Goiânia		Estado: Goiás		
LISTAGEM DOS LOTES QD 17												
Nr. de Ordem	Nr. do Lote	LOGRADOURO PÚBLICO	DIMENSÕES LINEARES E CONFRONTAÇÕES DOS LOTES								ÁREA DO LOTE	
			Referência do Observador : olhando de DENTRO para FORA do Lote									
			FRENTE	FUNDO	Conf.	L.DIREITO	Conf.	L.ESQUERDO	Conf.	Chanfro	Residencial (m2)	Comercial (m2)
274	1	RUA ZA-15	9,11	8,32	Lt. 30	27,27	Lt.02	24,22	RUA ZA-19	7,04	309,93	-
275	2	RUA ZA-15	9,50	9,74	Lt.30	25,10	Lt.03	27,27	Lt.01	- / -	248,75	-
276	3	RUA ZA-15	9,50	8,30 + 1,41	Lt.30/Lt.6	23,14	Lt.04	25,10	Lt.02	- / -	228,28	-
277	4	RUA ZA-15	9,50	9,53	Lt.06	22,37	Lt.05	23,14	Lt.03	- / -	216,15	-
278	5	RUA ZA-15	8,87	15,43	Lt. 06	16,39	RUA ZA-20	22,37	Lt.04	7,06	304,87	-
279	6	RUA ZA-20	9,50	9,52	Lt.30	25,68	Lt.07	26,37	Lt.04/Lt.03/Lt.05	- / -	247,24	-
280	7	RUA ZA-20	9,50	9,52	Lt.29	25,00	Lt.08	25,68	Lt.06	- / -	240,74	-
281	8	RUA ZA-20	9,50	9,52	Lt.28	24,31	Lt.09	25,00	Lt.07	- / -	234,24	-
282	9	RUA ZA-20	9,50	9,52	Lt.27	23,63	Lt.10	24,31	Lt.08	- / -	227,74	-
283	10	RUA ZA-20	9,50	9,52	Lt.26	22,95	Lt.11	23,63	Lt.09	- / -	221,24	-
284	11	RUA ZA-20	9,50	9,52	Lt.25	22,26	Lt.12	22,95	Lt.10	- / -	214,74	-
285	12	RUA ZA-20	9,50	9,52	Lt.24	21,58	Lt.13	22,26	Lt.11	- / -	208,24	-
286	13	RUA ZA-20	9,50	9,52	Lt.23	20,89	Lt.14	21,58	Lt.12	- / -	201,74	-
287	14	RUA ZA-20	9,75	9,78	Lt.22	20,19	Lt.15	20,89	Lt.13	- / -	200,29	-
288	15	RUA ZA-20	10,10	10,13	Lt.21	19,46	Lt.16	20,19	Lt.14	- / -	200,26	-
289	16	RUA ZA-20	10,50	10,53	Lt.20	18,71	Lt.17/Lt.18	19,46	Lt.15	- / -	200,41	-
290	17	RUA ZA-20	21,06	24,93	Lt.18	8,43	RUA ZA-21	10,77	Lt.16	7,00	298,59	-
291	18	RUA ZA-21	9,50	7,94+1,67	Lt.16/Lt.20	23,60	Lt.19	24,93	Lt.17	- / -	231,46	-
292	19	RUA ZA-19	15,47	23,60	Lt.18	17,04	Lt.20	6,96	RUA ZA-21	7,05	294,71	-
293	20	RUA ZA-19	10,50	10,53	Lt.16	19,46	Lt.21	18,71	Lt.19/Lt.18	- / -	200,41	-
294	21	RUA ZA-19	10,10	10,13	Lt.15	20,19	Lt.22	19,46	Lt.20	- / -	200,26	-
295	22	RUA ZA-19	9,75	9,78	Lt.14	20,89	Lt.23	20,19	Lt.21	- / -	200,29	-
296	23	RUA ZA-19	9,50	9,52	Lt.13	21,58	Lt.24	20,89	Lt.22	- / -	201,74	-
297	24	RUA ZA-19	9,50	9,52	Lt.12	22,26	Lt.25	21,58	Lt.23	- / -	208,24	-
298	25	RUA ZA-19	9,50	9,52	Lt.11	22,95	Lt.26	22,26	Lt.24	- / -	214,74	-
299	26	RUA ZA-19	9,50	9,52	Lt.10	23,63	Lt.27	22,95	Lt.25	- / -	221,24	-
300	27	RUA ZA-19	9,50	9,52	Lt.09	24,31	Lt.28	23,63	Lt.26	- / -	227,74	-

RESIDENCIAL ZILDA ARNS														
Loteamento: Res. Zilda Arns				Proprietários: Estado de Goiás				Município.: Goiânia		Estado: Goiás				
LISTAGEM DOS LOTES QD 17														
Nr. de Ordem	Nr. do Lote	LOGRADOURO PÚBLICO	DIMENSÕES LINEARES E CONFRONTAÇÕES DOS LOTES								ÁREA DO LOTE			
			FRENTE	FUNDO	Conf.	L.DIREITO	Conf.	L.ESQUERDO	Conf.	Chanfro	Residencial (m2)	Comercial (m2)		
301	28	RUA ZA-19	9,50	9,52	Lt.08	25,00	Lt.29	24,31	Lt.27	- / -	234,24	-		
302	29	RUA ZA-19	9,50	9,52	Lt.07	25,68	Lt.30	25,00	Lt.28	- / -	240,74	-		
303	30	RUA ZA-19	9,50	9,52	Lt.06	26,37	Lt.02/Lt.01/Lt.03	25,68	Lt.29	- / -	247,24	-		
VALORES NA QUADRA						VALORES ACUMULADOS								
Número de Lotes =			30	Área =		6.926,50		Número de Lotes =			303	Área =		68.237,78

Resp. Técnico:



Ernesto Tedesco Reis
Arquiteto e Urbanista – CAU A33920-2


Priscila Cavalcanti da Silva
Arquiteta e Urbanista - CAU A43918-5

RESIDENCIAL ZILDA ARNS													
Loteamento: Res. Zilda Arns				Proprietários: Estado de Goiás				Município.: Goiânia		Estado: Goiás			
LISTAGEM DOS LOTES QD 18													
Nr. de Ordem	Nr. do Lote	LOGRADOURO PÚBLICO	DIMENSÕES LINEARES E CONFRONTAÇÕES DOS LOTES								ÁREA DO LOTE		
			FRENTE	FUNDO	Conf.	L.DIREITO	Conf.	L.ESQUERDO	Conf.	Chanfro	Residencial (m2)	Comercial (m2)	
Referência do Observador : olhando de DENTRO para FORA do Lote													
304	1	RUA ZA-22	9,50	14,50	Lt. 13	22,00	Lt.02	17,00	RUA ZA-21	7,07	306,50	-	
305	2	RUA ZA-22	11,00	11,00	Lt.04/Lt.13	22,00	Lt.03	22,00	Lt.01	- / -	242,00	-	
306	3	RUA ZA-22	9,50	14,50	Lt.04	17,00	AVENIDA ANTÔNIO CRISPIM	22,00	Lt.02	7,07	306,50	-	
307	4	AVENIDA ANTÔNIO CRISPIM	10,00	10,00	Lt.13	20,00	Lt.05	20,00	Lt.03/Lt.02	- / -	200,00	-	
308	5	AVENIDA ANTÔNIO CRISPIM	10,00	10,00	Lt.12	20,00	Lt.06	20,00	Lt.04	- / -	200,00	-	
309	6	AVENIDA ANTÔNIO CRISPIM	10,00	10,00	Lt.11	20,00	Lt.07	20,00	Lt.05	- / -	200,00	-	
310	7	AVENIDA ANTÔNIO CRISPIM	10,00	10,00	Lt.10	20,00	Lt.08	20,00	Lt.06	- / -	200,00	-	
311	8	RUA ZA-19	16,21	23,53	Lt.07/Lt.10	15,29	Lt.09	5,95	AVENIDA ANTÔNIO CRISPIM	7,02	271,37	-	
312	9	RUA ZA-21	13,67	15,29	Lt.08	16,47	Lt.10	14,61	RUA ZA-19	7,07	298,47	-	
313	10	RUA ZA-21	10,00	10,00	Lt.07	20,00	Lt.11	20,00	Lt.09/Lt.08	- / -	200,00	-	
314	11	RUA ZA-21	10,00	10,00	Lt.06	20,00	Lt.12	20,00	Lt.10	- / -	200,00	-	
315	12	RUA ZA-21	10,00	10,00	Lt.05	20,00	Lt.13	20,00	Lt.11	- / -	200,00	-	
316	13	RUA ZA-21	10,00	10,00	Lt.04	20,00	Lt.01/Lt.02	20,00	Lt.12	- / -	200,00	-	
VALORES NA QUADRA						VALORES ACUMULADOS							
Número de Lotes =			13	Área =		3.024,84		Número de Lotes =			316	Área = 71.262,62	

Resp. Técnico:


 Ernesto Tedesco Reis
 Arquiteto e Urbanista - CAU A33920-2


 Priscila Cavalcanti da Silva
 Arquiteta e Urbanista - CAU A43918-5


RESIDENCIAL ZILDA ARNS			
Loteamento: Res. Zilda Arns	Proprietários: Estado de Goiás	Município.: Goiânia	Estado: Goiás


LISTAGEM DOS LOTES QD 19

Nr. de Ordem	Nr. do Lote	LOGRADOURO PÚBLICO	DIMENSÕES LINEARES E CONFRONTAÇÕES DOS LOTES								ÁREA DO LOTE	
			FRENTE	FUNDO	Conf.	L.DIREITO	Conf.	LESQUERDO	Conf.	Chanfro	Residencial (m2)	Comercial (m2)
317	1	RUA ZA-23	9,11	11,00	Lt. 14	19,05	Lt.02	15,84	RUA ZA-21	7,06	241,58	-
318	2	RUA ZA-23	11,50	11,68	Lt.04/Lt.14	16,98	Lt.03	19,05	Lt.01	- / -	207,16	-
319	3	RUA ZA-23	9,94	17,32	Lt.04	9,53	AVENIDA ANTÔNIO CRISPIM	16,98	Lt.02	7,06	235,37	-
320	4	AVENIDA ANTÔNIO CRISPIM	10,00	10,00	Lt.14	20,00	Lt.05	20,00	Lt.03/Lt.02	- / -	200,00	-
321	5	AVENIDA ANTÔNIO CRISPIM	10,00	10,00	Lt.13	20,00	Lt.06	20,00	Lt.04	- / -	200,00	-
322	6	AVENIDA ANTÔNIO CRISPIM	10,00	10,00	Lt.12	20,00	Lt.07	20,00	Lt.05	- / -	200,00	-
323	7	AVENIDA ANTÔNIO CRISPIM	10,00	10,00	Lt.11	20,00	Lt.08/Lt.09	20,00	Lt.06	- / -	200,00	-
324	8	RUA ZA-22	9,50	14,50	Lt.07	22,00	Lt.09	17,00	AVENIDA ANTÔNIO CRISPIM	7,07	306,50	-
325	9	RUA ZA-22	11,00	11,00	Lt.07/Lt.11	22,00	Lt.10	22,00	Lt.08	- / -	242,00	-
326	10	RUA ZA-22	9,50	14,50	Lt. 11	17,00	RUA ZA-21	22,00	Lt.09	7,07	306,50	-
327	11	RUA ZA-21	10,00	10,00	Lt.07	20,00	Lt.12	20,00	Lt.10/Lt.09	- / -	200,00	-
328	12	RUA ZA-21	10,00	10,00	Lt.06	20,00	Lt.13	20,00	Lt.11	- / -	200,00	-
329	13	RUA ZA-21	10,00	10,00	Lt.05	20,00	Lt.14	20,00	Lt.12	- / -	200,00	-
330	14	RUA ZA-21	10,00	10,00	Lt.04	20,00	Lt.01/Lt.02	20,00	Lt.13	- / -	200,00	-

VALORES NA QUADRA				VALORES ACUMULADOS			
Número de Lotes =	14	Área =	3.139,11	Número de Lotes =	330	Área =	74.401,73

Resp. Técnico:



 Ernesto Fedesco Reis
 Arquiteto e Urbanista - CAU A33920-2


 Priscila Cavalcanti da Silva
 Arquiteta e Urbanista - CAU A43918-5

RESIDENCIAL ZILDA ARNS												
Loteamento: Res. Zilda Arns				Proprietários: Estado de Goiás				Município.: Goiânia		Estado: Goiás		
LISTAGEM DOS LOTES QD 20												
Nr. de Ordem	Nr. do Lote	LOGRADOURO PÚBLICO	DIMENSÕES LINEARES E CONFRONTAÇÕES DOS LOTES								ÁREA DO LOTE	
			FRENTE	FUNDO	Conf.	L.DIREITO	Conf.	L.ESQUERDO	Conf.	Chanfro	Residencial (m2)	Comercial (m2)
331	1	RUA ZA-23	12,48	15,79	Lt.02	15,39	RUA ZA-24	19,00	Lt.27	7,05	317,70	-
332	2	RUA ZA-25	9,26	15,79	Lt.01	19,00	Lt.03	12,79	RUA ZA-24	7,04	260,36	-
333	3	RUA ZA-25	10,53	10,53	Lt.27	19,00	Lt.04	19,00	Lt.02	- / -	200,00	-
334	4	RUA ZA-25	10,53	10,53	Lt.26	19,00	Lt.05	19,00	Lt.03	- / -	200,00	-
335	5	RUA ZA-25	10,53	10,53	Lt.25	19,00	Lt.06	19,00	Lt.04	- / -	200,00	-
336	6	RUA ZA-25	10,53	10,53	Lt.24	19,00	Lt.07	19,00	Lt.05	- / -	200,00	-
337	7	RUA ZA-25	10,53	10,53	Lt.23	19,00	Lt.08	19,00	Lt.06	- / -	200,00	-
338	8	RUA ZA-25	10,53	10,53	Lt.22	19,00	Lt.09	19,00	Lt.07	- / -	200,00	-
339	9	RUA ZA-25	10,53	10,53	Lt.21	19,00	Lt.10	19,00	Lt.08	- / -	200,00	-
340	10	RUA ZA-25	10,53	10,53	Lt.20	19,00	Lt.11	19,00	Lt.09	- / -	200,00	-
341	11	RUA ZA-25	10,53	10,53	Lt.19	19,00	Lt.12	19,00	Lt.10	- / -	200,00	-
342	12	RUA ZA-25	10,53	10,53	Lt.18	19,00	Lt.13	19,00	Lt.11	- / -	200,00	-
343	13	RUA ZA-25	10,53	10,53	Lt.17	19,00	Lt.15/Lt.14	19,00	Lt.12	- / -	200,00	-
344	14	RUA ZA-25	14,45	21,84	Lt. 15	9,15	AVENIDA ANTÔNIO CRISPIM	17,40	Lt.13	7,06	305,45	-
345	15	AVENIDA ANTÔNIO CRISPIM	9,50	9,65	Lt.17/Lt.13	23,55	Lt.16	21,84	Lt. 14	- / -	215,56	-
346	16	RUA ZA-23	20,39	23,55	Lt.15	10,95	Lt.17	9,86	AVENIDA ANTÔNIO CRISPIM	7,06	307,72	-
347	17	RUA ZA-23	10,53	10,53	Lt.13	19,00	Lt.18	19,00	Lt.16/Lt.15	- / -	200,00	-
348	18	RUA ZA-23	10,53	10,53	Lt.12	19,00	Lt.19	19,00	Lt.17	- / -	200,00	-
349	19	RUA ZA-23	10,53	10,53	Lt.11	19,00	Lt.20	19,00	Lt.18	- / -	200,00	-
350	20	RUA ZA-23	10,53	10,53	Lt.10	19,00	Lt.21	19,00	Lt.19	- / -	200,00	-
351	21	RUA ZA-23	10,53	10,53	Lt.09	19,00	Lt.22	19,00	Lt.20	- / -	200,00	-
352	22	RUA ZA-23	10,53	10,53	Lt.08	19,00	Lt.23	19,00	Lt.21	- / -	200,00	-
353	23	RUA ZA-23	10,53	10,53	Lt.07	19,00	Lt.24	19,00	Lt.22	- / -	200,00	-
354	24	RUA ZA-23	10,53	10,53	Lt.06	19,00	Lt.25	19,00	Lt.23	- / -	200,00	-

RESIDENCIAL ZILDA ARNS													
Loteamento: Res. Zilda Arns			Proprietários: Estado de Goiás					Município.: Goiânia		Estado: Goiás			
LISTAGEM DOS LOTES QD 20													
Nr. de Ordem	Nr. do Lote	LOGRADOURO PÚBLICO	DIMENSÕES LINEARES E CONFRONTAÇÕES DOS LOTES							ÁREA DO LOTE			
			FRENTE	FUNDO	Conf.	L.DIREITO	Conf.	L.ESQUERDO	Conf.	Chanfro	Residencial (m2)	Comercial (m2)	
355	25	RUA ZA-23	10,53	10,53	Lt.05	19,00	Lt.26	19,00	Lt.24	- / -	200,00	-	
356	26	RUA ZA-23	10,53	10,53	Lt.04	19,00	Lt.27	19,00	Lt.25	- / -	200,00	-	
357	27	RUA ZA-23	10,53	10,53	Lt.03	19,00	Lt.01	19,00	Lt.26	- / -	200,00	-	
VALORES NA QUADRA						VALORES ACUMULADOS							
Número de Lotes =			27	Área =		5.806,79		Número de Lotes =			357	Área = 80.208,52	

Resp. Técnico:


 Ernesto Tedesco Reis
 Arquiteto e Urbanista - CAU A33920-2


 Priscila Cavalcanti da Silva
 Arquiteta e Urbanista - CAU A43918-5