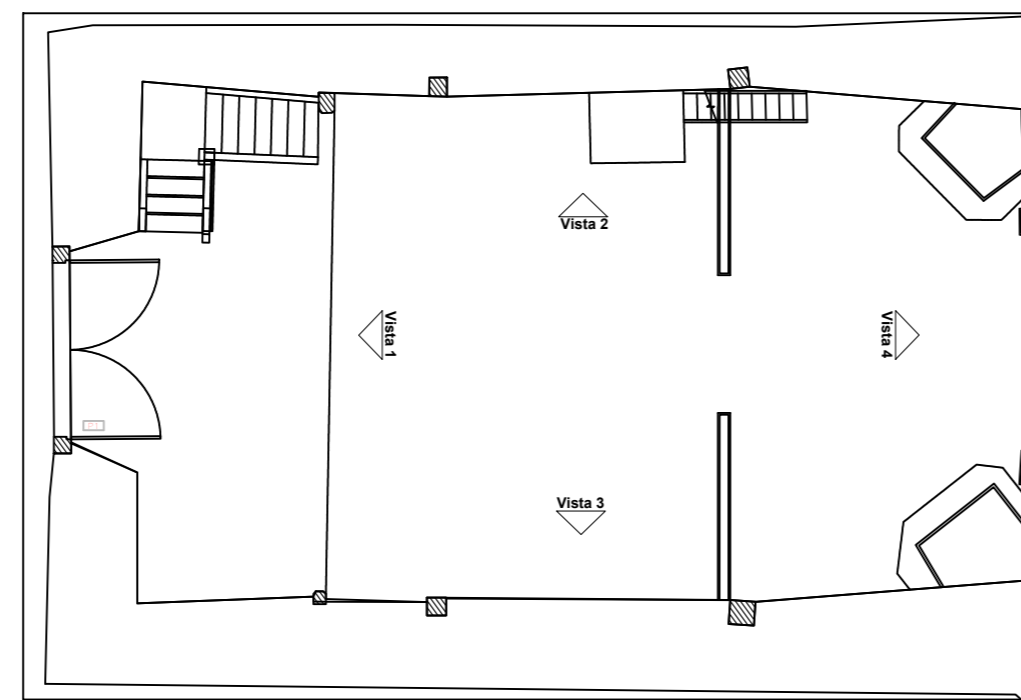


Localização da área mapeada



Localização das vistas

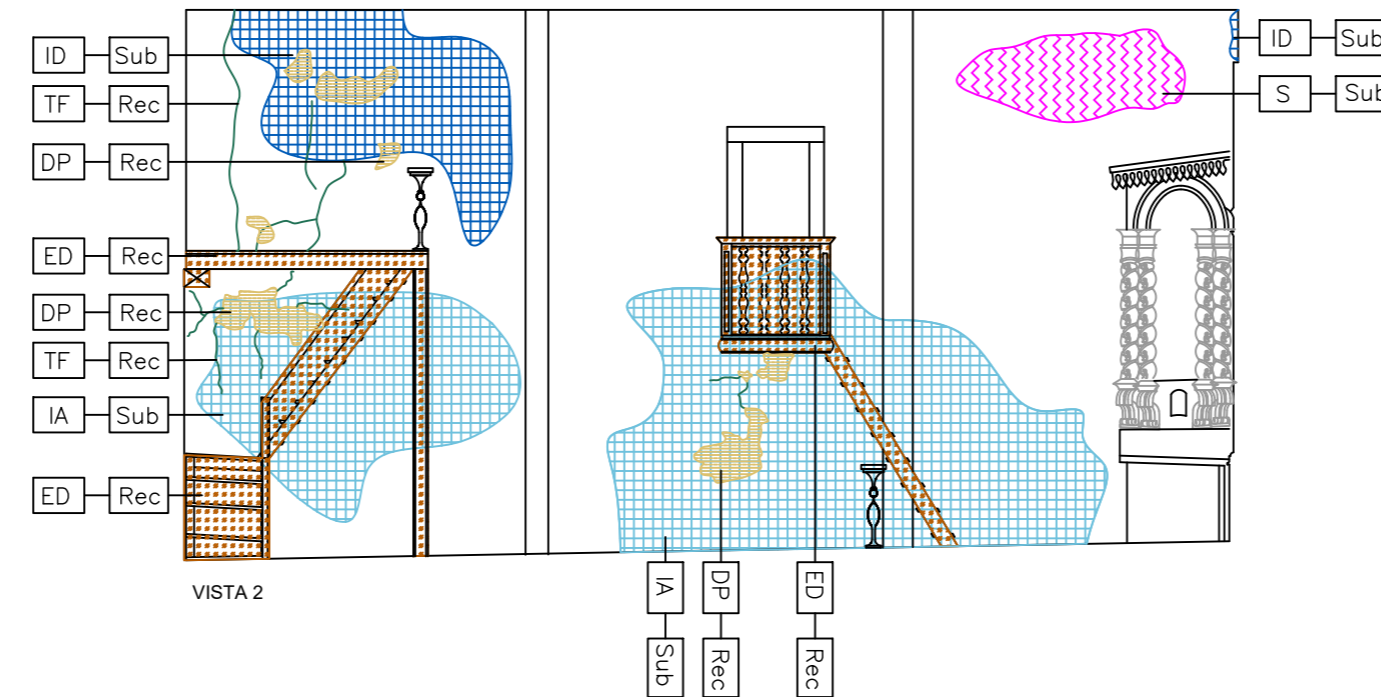
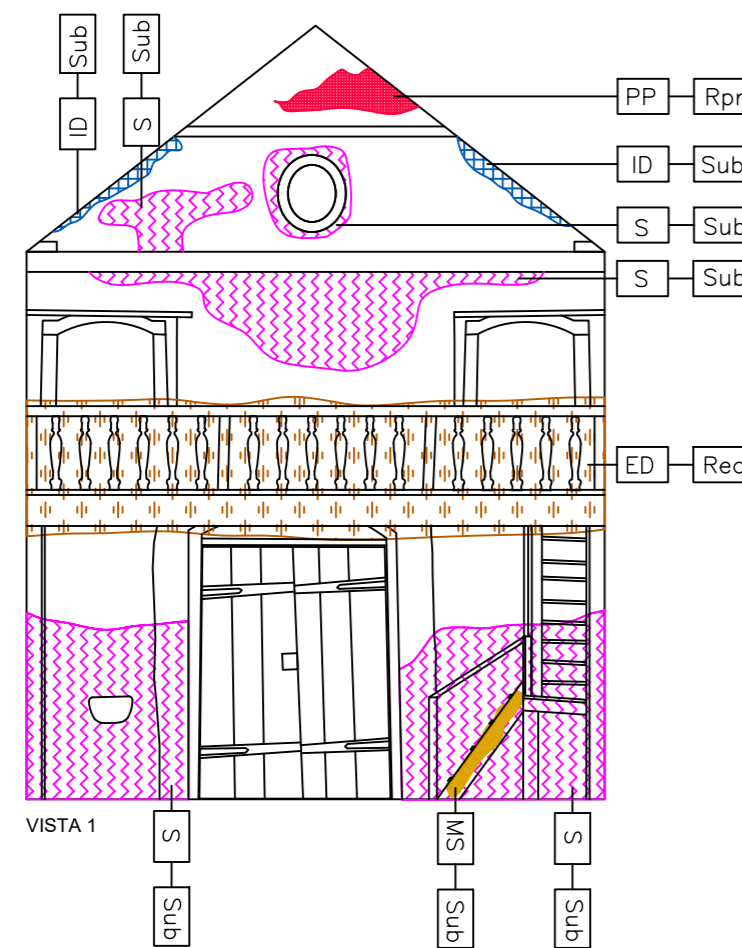


Foto 1 - Vista do Coro desgastado, parede manchada e perda de parte.



Foto 2 - Parede com sujidades e infiltração.




Foto 3 - Vista entrada principal, parede com sujidade.



Foto 4 - Vista lateral do Coro com infiltração e trincas.




Foto 5 - Vista da escada com sujidade, trinca, infiltração, deslocamento de pintura.



Foto 6 - Vista do pulpito, sujidade, trinca e deslocamento de pintura.

Legendas:

Legenda: COD. Patologia + COD. Correção -> AC - Rpr

Hach.	Cod.	PATOLOGIAS
[Blue grid]	ID	Infiltração descendente
[Red grid]	IA	Infiltração acendente
[Pink wavy]	S	Sujidades
[Green wavy]	TF	Trincas e fissuras
[Yellow wavy]	DP	Deslocamento de Pintura
[Red grid]	PP	Perda de partes / elementos
[Green star]	MM	Manif. de microflora / vegetação
[Red grid]	ED	Estrutura de madeira comprometida
[Yellow grid]	EM	Esquadria de madeira danificada
[Red grid]	TD	Telhas danificadas
[Green grid]	MS	Mancha escura
[Red grid]	MF	Mancha tom ferrugem / oxidação
[Yellow grid]	PM	Pintura mineral danificada
[Green grid]	MD	Mobiliário de madeira danificada
[Blue grid]	PD	Piso mezaneta danificada

Cod.	CORREÇÕES
Rec	Recuperar
Sub	Substituir
Ret	Restaurar
Rpr	Recompor
Rtr	Retirar
Lim	Limpar

Observações:

ESTADO DE CONSERVAÇÃO		
Revestimento	Pintura	Estrutura
Bom	Bom	X Bom
X Regular	Regular	Regular
Ruim	X Ruim	Ruim
Piso	Forro	Cobertura
Bom	Bom	Bom
Regular	X Regular	Regular
X Ruim	Ruim	X Ruim

PROJETO DE RESTAURAÇÃO

IGREJA DE SÃO JOÃO BATISTA DO ARRAIAL DE FERREIRO

ENDEREÇO: Antigo Arraial do Ferreiro, s/n. - Cidade de Goiás - GO

Carimbos:



Assinaturas:

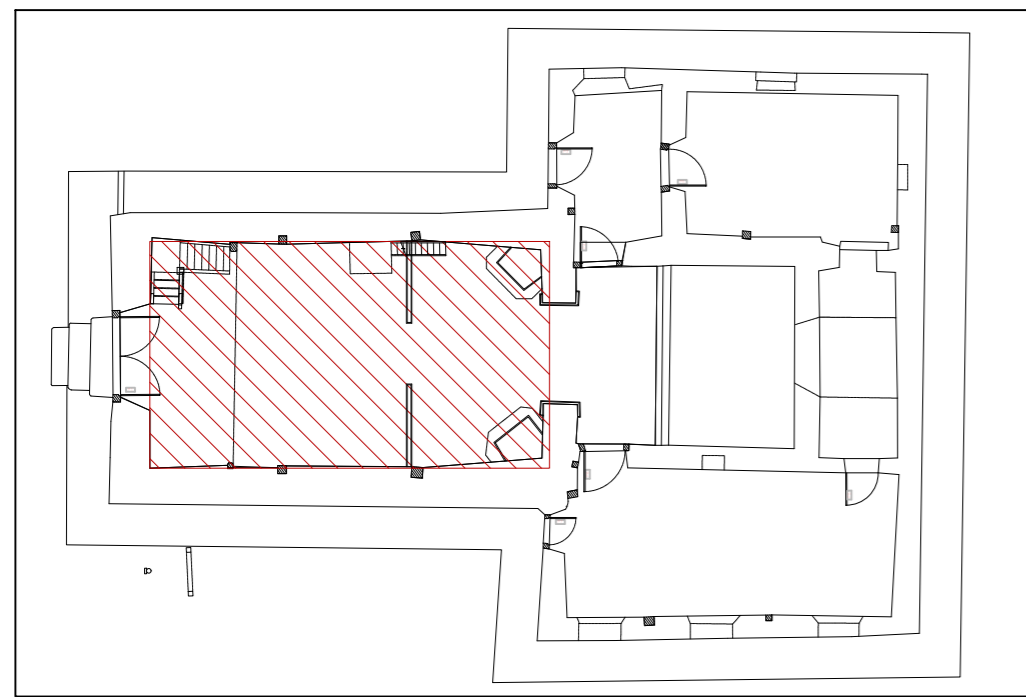
Proprietário: Estado de Goiás

Autor(a) do projeto: Engenheiro Aleimar Mendes de Souza
CREA - 21917 D/GO

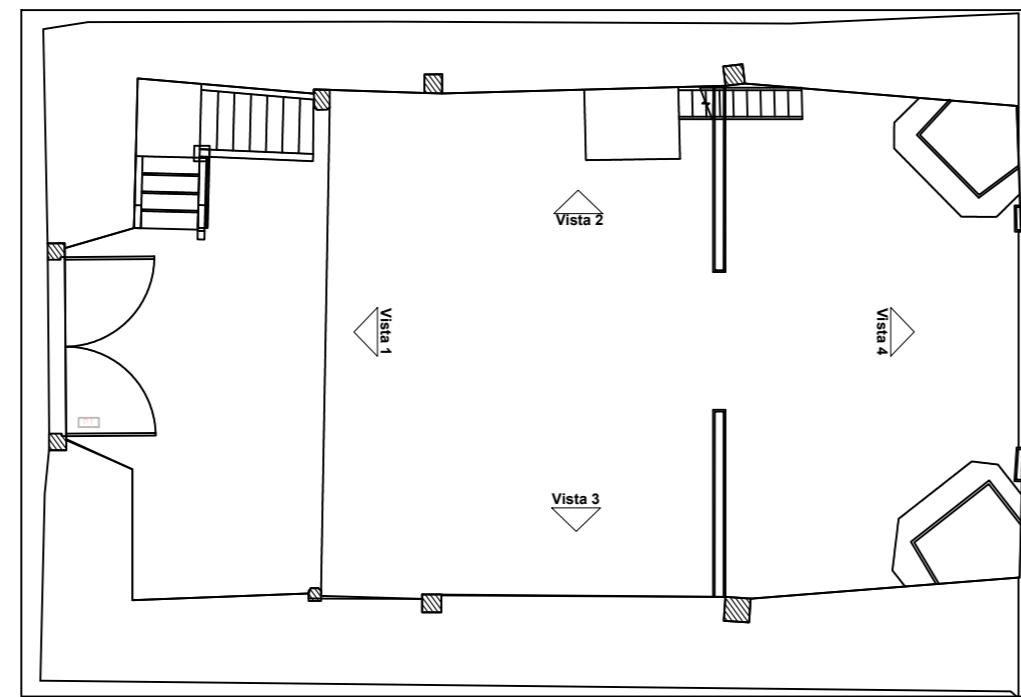
Responsável Técnico: Engenheiro Aleimar Mendes de Souza
CREA - 21917 D/GO

Colaborador(a): Estagiária Micaella Elizama Silva Batista

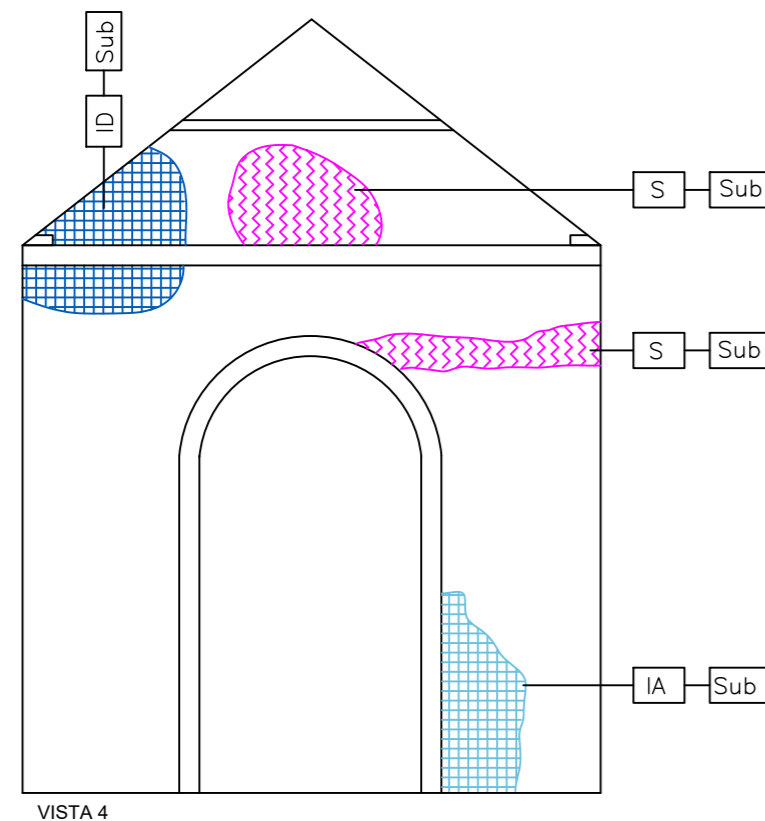
TIPO: Projeto Arquitetônico - Patrimônio Histórico	ÁREA PAV. TÉRREO 239,36 m ²	PRANCHA: 01 / ₁₇
ETAPA: Mapeamento de Danos	ÁREA MEZANINO / CORO 25,07 m ²	REVISÃO: R00
CONTEUDO: Localização da área mapeada	ÁREA ANEXO 35,00 m ²	DATA: SETEMBRO/2022
Localização das vistas	ÁREA TOTAL CONSTRUÍDA 299,43 m ²	DESENHO:
Vista 1	ÁREA PERMEÁVEL 1.498,79 m ²	
Vista 2		



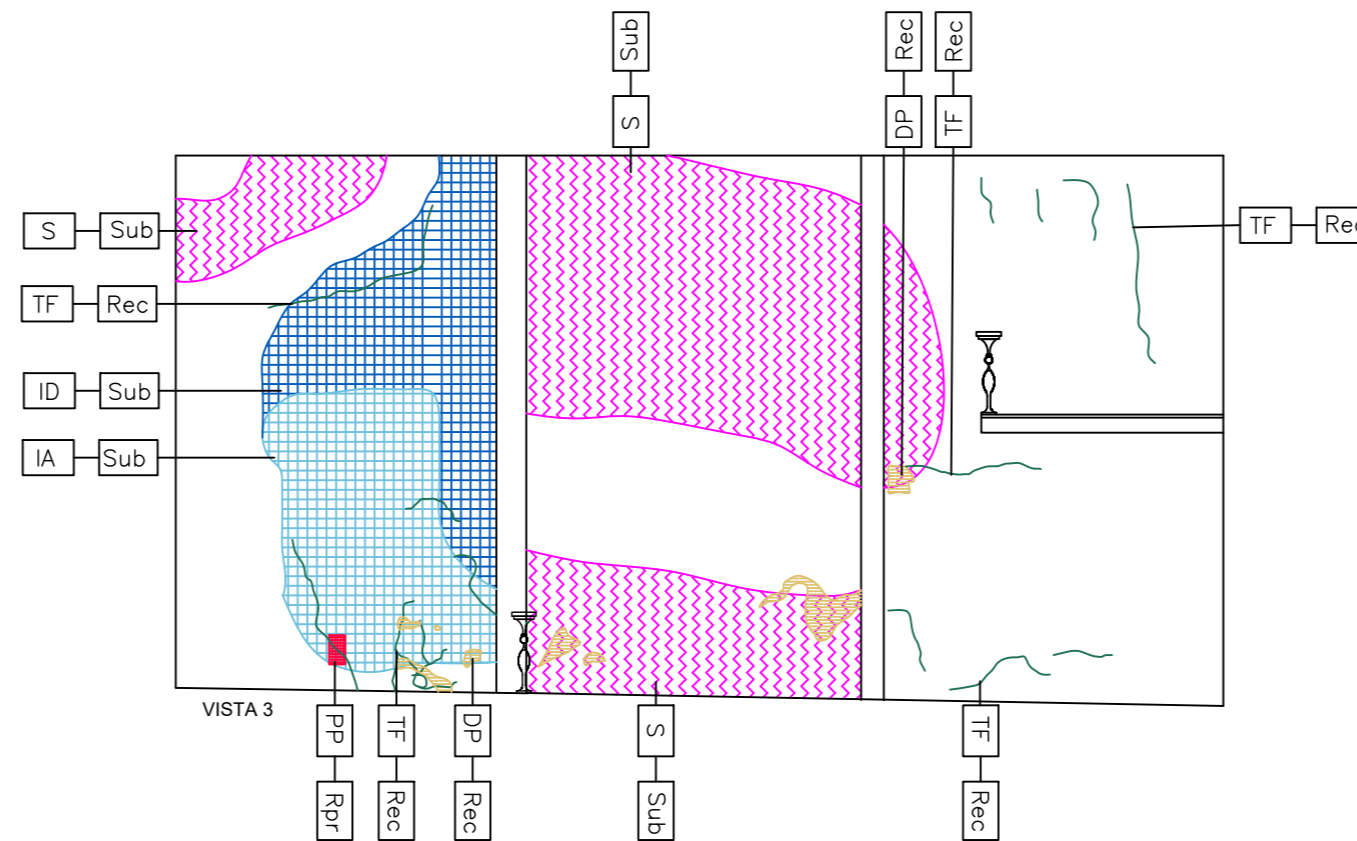
Localização da área mapeada



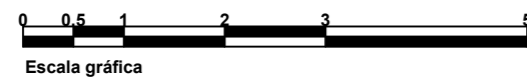
Localização das vistas



VISTA 4



VISTA 3



Escala gráfica



Foto 1 - Vista do altar desgastados, parede com sujidade.



Foto 3 - Vista parede lateral com deslocamento de pintura, trincas e sujidade.



Foto 4 - Vista parede lateral com deslocamento de pintura, trincas e sujidade.



Foto 5 - Vista parede lateral com deslocamento de pintura, trincas e sujidade.



Foto 2 - Vista do altar desgastados, parede com sujidade.




Foto 6 - Vista parede lateral com deslocamento de pintura, trincas e sujidade.




Foto 6 - Vista parede lateral com deslocamento de pintura, trincas e sujidade.



Foto 7 - Vista parede lateral com sujidade.

Legendas:

Legenda: COD. Patologia + COD. Correção -> AC - Rpr

Hach.	Cod.	PATOLOGIAS
[Blue Grid]	ID	Infiltração descendente
[Blue Grid]	IA	Infiltração acidental
[Pink Wavy]	S	Sujidades
[Blue Grid]	TF	Trincas e fissuras
[Yellow Grid]	DP	Deslocamento de Pintura
[Red Grid]	PP	Perda de partes / elementos
[Green Star]	MM	Manif. de microflora / vegetação
[Yellow Grid]	ED	Estrutura de madeira comprometida
[Yellow Grid]	EM	Esquadria de madeira danificada
[Red Grid]	TD	Telhas danificadas
[Green Grid]	MS	Mancha escura
[Green Grid]	MF	Mancha tom ferrugem / oxidação
[Orange Grid]	PM	Pintura mineral danificada
[Yellow Grid]	MD	Mobiliário de madeira danificada
[Purple Grid]	PD	Piso mezaneta danificada

Cod.	CORREÇÕES
Rec	Recuperar
Sub	Substituir
Ret	Restaurar
Rpr	Recorpar
Rtr	Retirar
Lim	Limpar

ESTADO DE CONSERVAÇÃO		
Revestimento	Pintura	Estrutura
Bom	Bom	X Bom
X Regular	Regular	Regular
Ruim	X Ruim	Ruim
Piso	Forro	Cobertura
Bom	Bom	Bom
Regular	X Regular	Regular
X Ruim	Ruim	X Ruim

Observações:

PROJETO DE RESTAURAÇÃO

IGREJA DE SÃO JOÃO BATISTA DO ARRAIAL DE FERREIRO

ENDEREÇO: Antigo Arraial do Ferreiro, s/n. - Cidade de Goiás - GO

Carimbos:



Assinaturas:

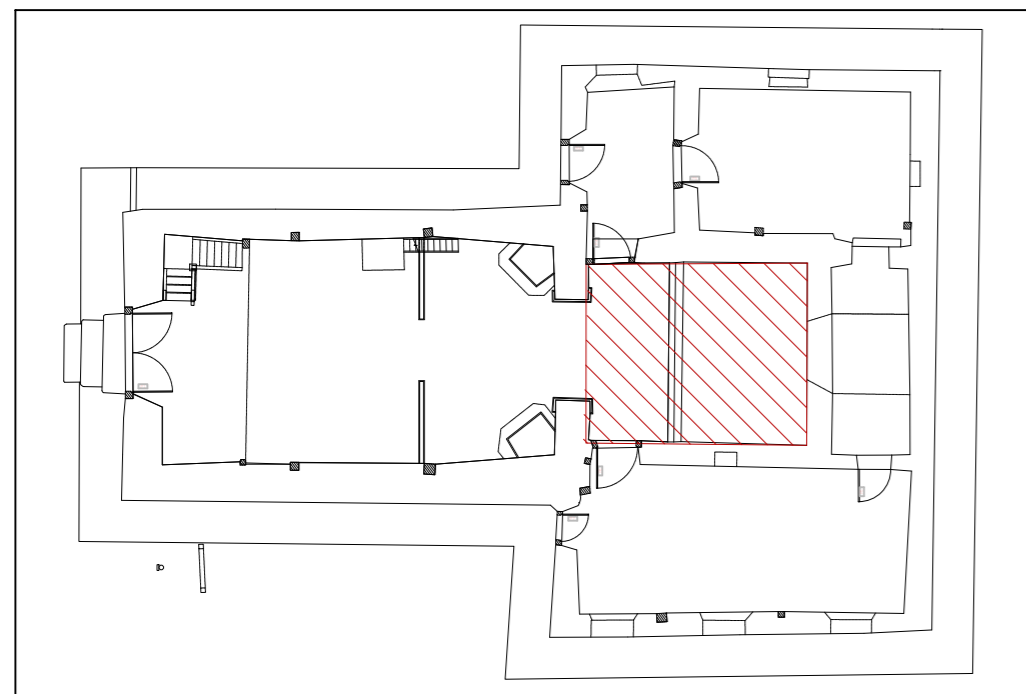
Proprietário: Estado de Goiás

Autor(a) do projeto: Engenheiro Aleimar Mendes de Souza
CREA - 21917 D/GO

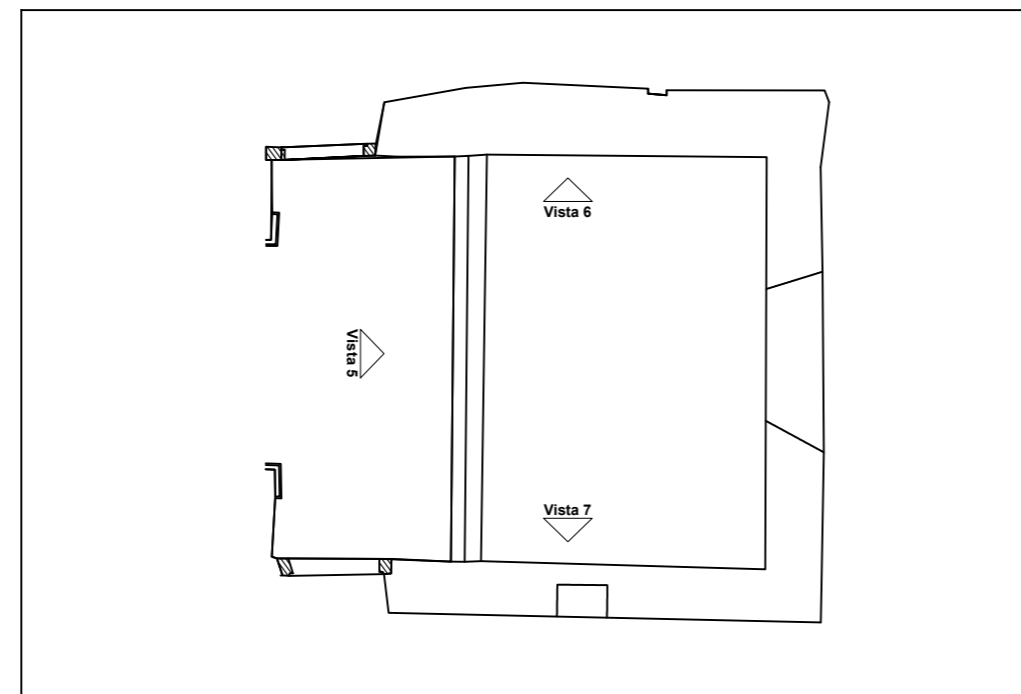
Responsável Técnico: Engenheiro Aleimar Mendes de Souza
CREA - 21917 D/GO

Colaborador(a): Estagiária Micaella Elizama Silva Batista

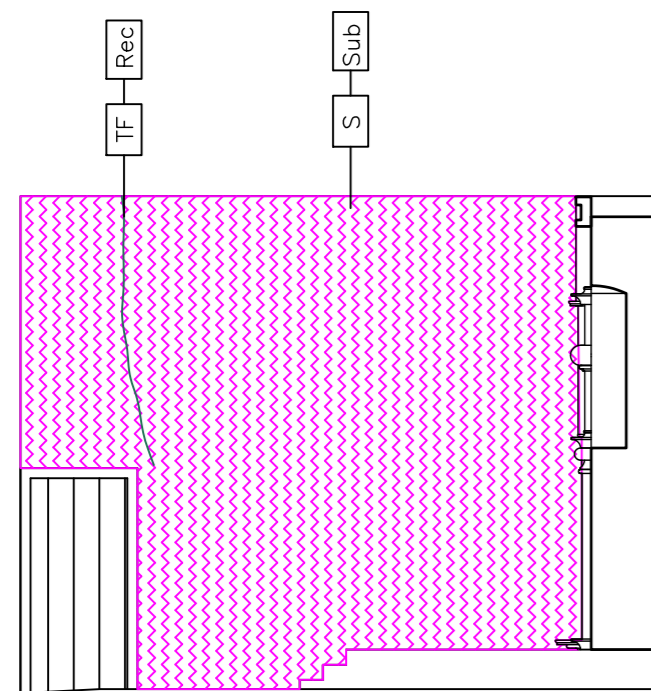
TIPO: Projeto Arquitetônico - Patrimônio Histórico	ÁREA PAV. TÉRREO 239,36 m ²	PRANCHA: 02/17
ETAPA: Mapeamento de Danos	ÁREA MEZANINO / CORO 25,07 m ²	REVISÃO: R00
CONTEÚDO: Localização da área mapeada Localização das vistas Vista 3 Vista 4	ÁREA ANEXO 35,00 m ²	DATA: SETEMBRO/2022
	ÁREA TOTAL CONSTRUÍDA 299,43 m ²	DESENHO:
	ÁREA PERMEÁVEL 1.498,79 m ²	



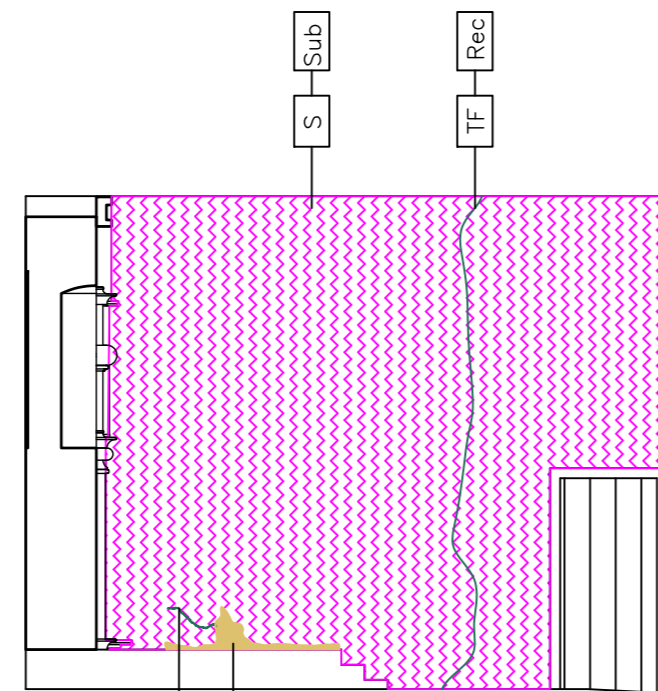
Localização da área mapeada



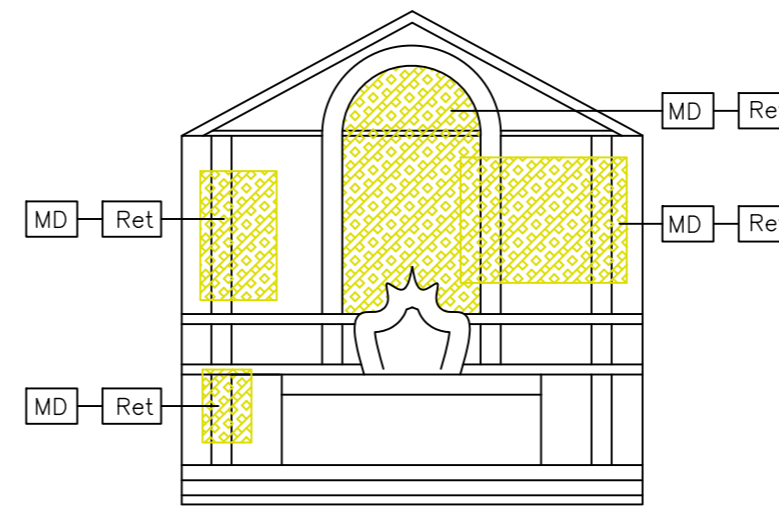
Localização das vistas



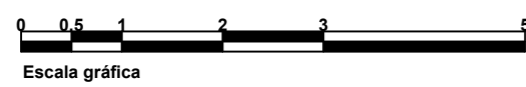
VISTA 6



VISTA 7



VISTA 5



Escala gráfica



Foto 1 - Vista lateral esquerda com sujidade nas parede e trinca.



Foto 2 - Vista lateral direita com sujidade, deslocamento de pintura e trinca.




Foto 3 - Vista do altar com partes desgastadas e com sujidade.

Legendas:

Legenda: COD. Patologia + COD. Correção -> AC Rpr

Hach.	Cod.	PATOLOGIAS
[Blue grid]	ID	Infiltração descendente
[Red grid]	IA	Infiltração acidental
[Green grid]	S	Sujidades
[Yellow grid]	TF	Trincas e fissuras
[Orange grid]	DP	Deslocamento de Pintura
[Purple grid]	PP	Perda de partes / elementos
[Green star]	MM	Manif. de microflora / vegetação
[Red star]	ED	Estrutura de madeira comprometida
[Yellow star]	EM	Esquadria de madeira danificada
[Red star]	TD	Telhas danificadas
[Green star]	MS	Mancha escura
[Red star]	MF	Mancha tom ferrugem / oxidação
[Yellow star]	PM	Pintura mineral danificada
[Green star]	MD	Mobiliário de madeira danificada
[Red star]	PD	Piso mezaneta danificada

Cod.	CORREÇÕES
Rec	Recuperar
Sub	Substituir
Ret	Restaurar
Rpr	Recompor
Rtr	Retirar
Lim	Limpar

Observações:

ESTADO DE CONSERVAÇÃO		
Revestimento	Pintura	Estrutura
Bom	Bom	X Bom
X Regular	Regular	Regular
Ruim	X Ruim	Ruim
Piso	Forro	Cobertura
Bom	Bom	Bom
Regular	X Regular	Regular
X Ruim	Ruim	X Ruim

PROJETO DE RESTAURAÇÃO

IGREJA DE SÃO JOÃO BATISTA DO ARRAIAL DE FERREIRO

ENDEREÇO: Antigo Arraial do Ferreiro, s/n. - Cidade de Goiás - GO

Carimbos:



Assinaturas:

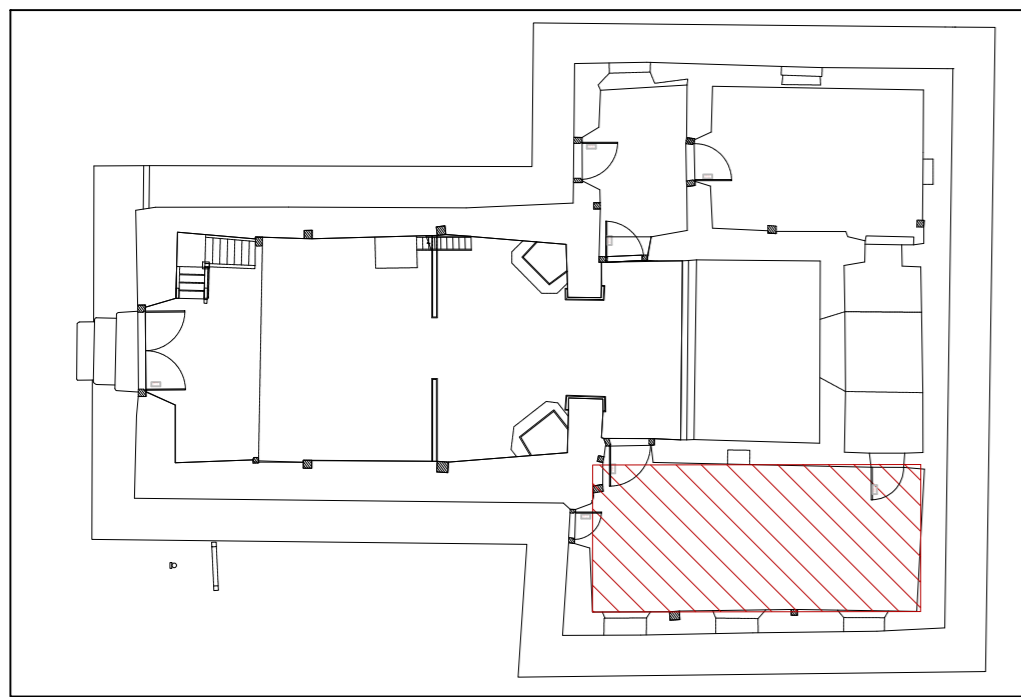
Proprietário: Estado de Goiás

Autor(a) do projeto: Engenheiro Aleimar Mendes de Souza
CREA - 21917 D/GO

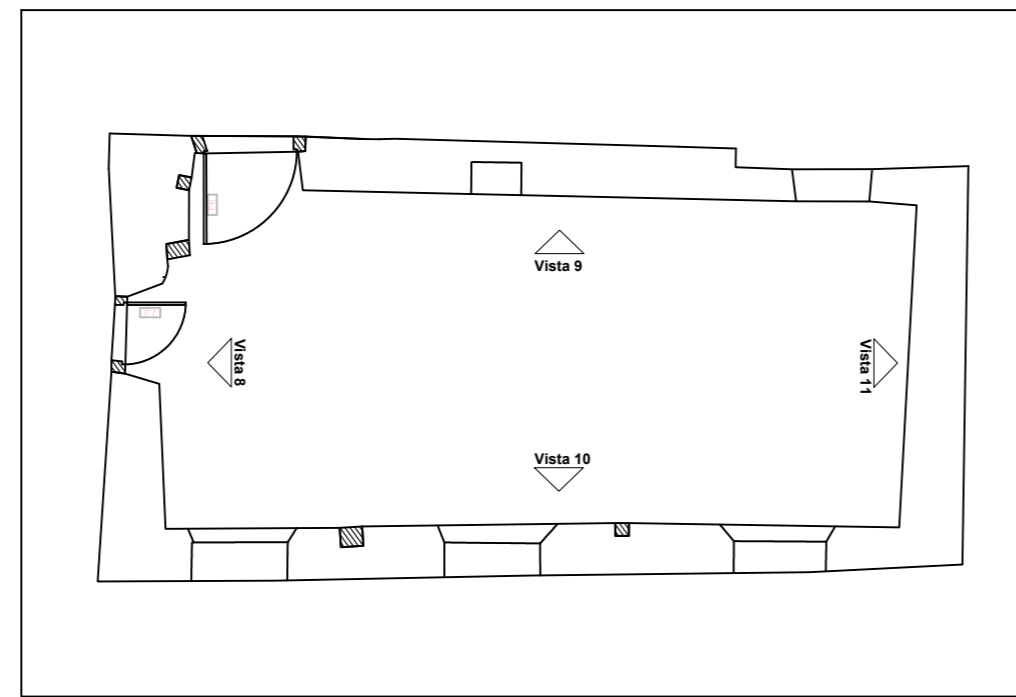
Responsável Técnico: Engenheiro Aleimar Mendes de Souza
CREA - 21917 D/GO

Colaborador(a): Estagiária Micaella Elizama Silva Batista

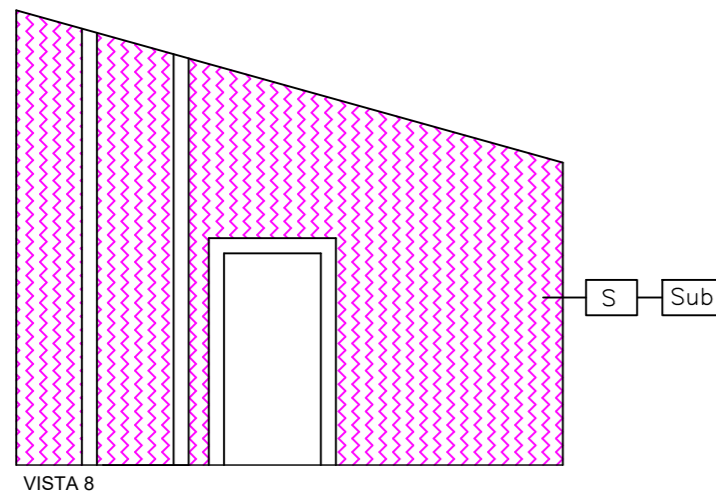
TIPO: Projeto Arquitetônico - Patrimônio Histórico	ÁREA PAV. TÉRREO 239,36 m ²	PRANCHA: 03/17
ETAPA: Mapeamento de Danos	ÁREA MEZANINO / CORO 25,07 m ²	REVISÃO: R00
CONTEÚDO: Localização da área mapeada	ÁREA ANEXO 35,00 m ²	DATA: SETEMBRO/2022
Localização das vistas	ÁREA TOTAL CONSTRUÍDA 299,43 m ²	DESENHO:
Vista 5	ÁREA PERMEÁVEL 1.498,79 m ²	
Vista 6		
Vista 7		



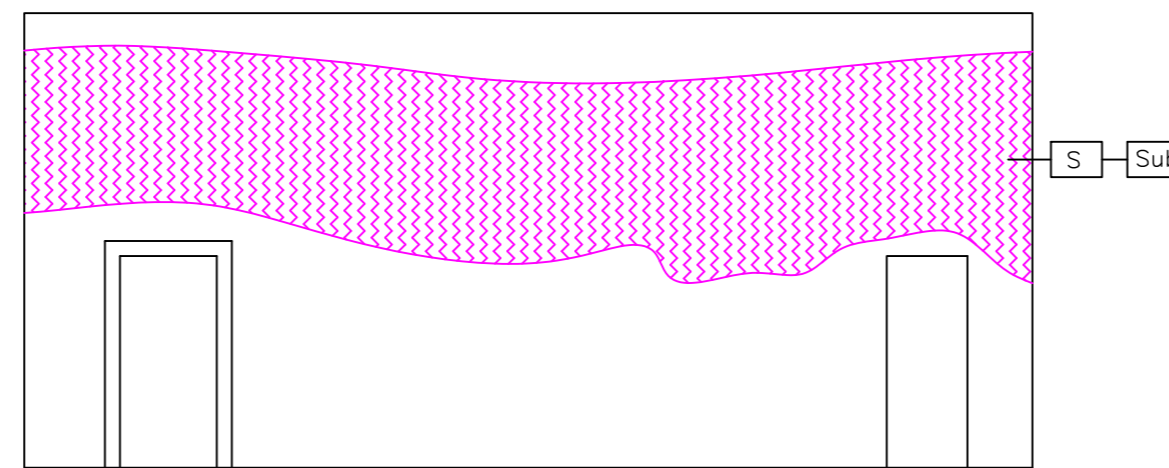
Localização da área mapeada



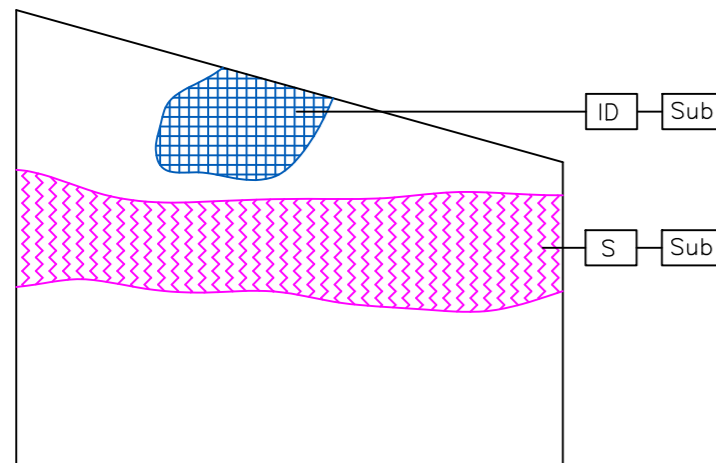
Localização das vistas



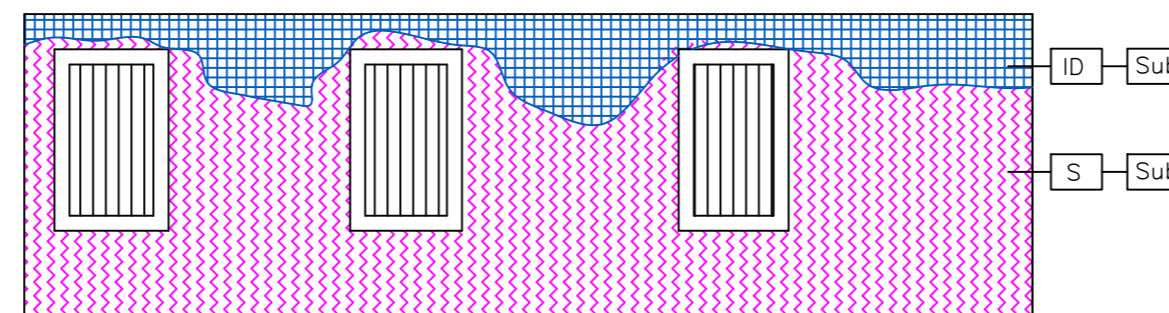
VISTA 8



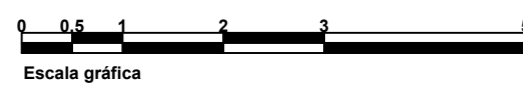
VISTA 9



VISTA 11



VISTA 10



Escala gráfica



Foto 1 - Vista das sujidades nas paredes em geral e infiltração.



Foto 2 - Vista de sujidade nas paredes e infiltração acidentada.



Foto 3 - Sujidade nas paredes, infiltração descendente e presença de animais.

Legendas:

Legenda: COD. Patologia + COD. Correção -> AC - Rpr

Hach.	Cod.	PATOLOGIAS
[Hach. 1]	ID	Infiltração descendente
[Hach. 2]	IA	Infiltração acidentada
[Hach. 3]	S	Sujidades
[Hach. 4]	TF	Trincas e fissuras
[Hach. 5]	DP	Deslocamento de Pintura
[Hach. 6]	PP	Perda de partes / elementos
[Hach. 7]	MM	Manif. de microflora / vegetação
[Hach. 8]	ED	Estrutura de madeira comprom.
[Hach. 9]	EM	Esquadria de madeira danificada
[Hach. 10]	TD	Telhas danificadas
[Hach. 11]	MS	Mancha escura
[Hach. 12]	MF	Mancha tom ferrugem / oxidação
[Hach. 13]	PM	Pintura mineral danificada
[Hach. 14]	MD	Mobiliário de madeira danificada
[Hach. 15]	PD	Piso mezaneta danificada

Cod.	CORREÇÕES
Rec	Recuperar
Sub	Substituir
Ret	Restaurar
Rpr	Recompor
Rtr	Retirar
Lim	Limpar

ESTADO DE CONSERVAÇÃO		
Revestimento	Pintura	Estrutura
Bom	Bom	X Bom
X Regular	Regular	Regular
Ruim	X Ruim	Ruim
Piso	Forro	Cobertura
Bom	Bom	Bom
Regular	X Regular	Regular
X Ruim	Ruim	X Ruim

Observações:

PROJETO DE RESTAURAÇÃO

IGREJA DE SÃO JOÃO BATISTA DO ARRAIAL DE FERREIRO

ENDEREÇO: Antigo Arraial do Ferreiro, s/n. - Cidade de Goiás - GO

Carimbos:



Assinaturas:

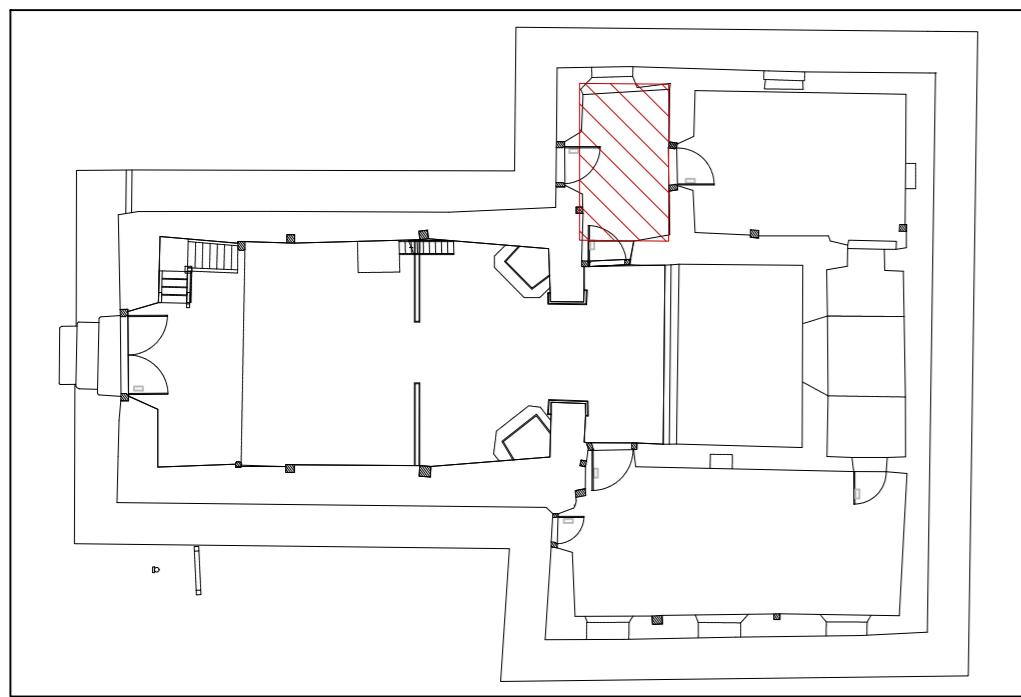
Proprietário: Estado de Goiás

Autor(a) do projeto: Engenheiro Aleimar Mendes de Souza
CREA - 21917 D/GO

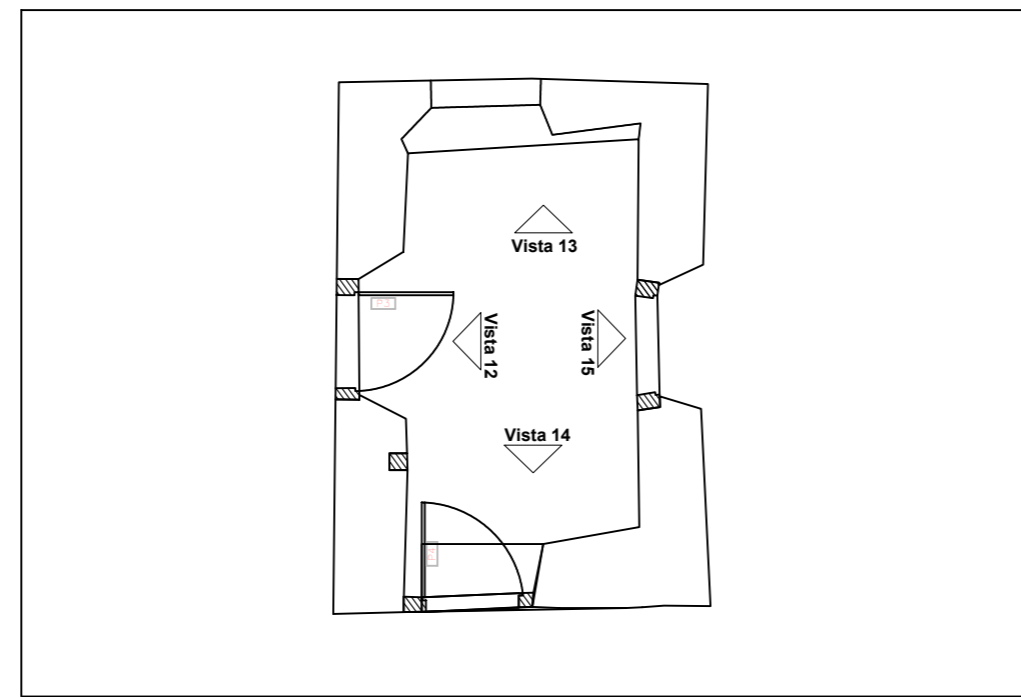
Responsável Técnico: Engenheiro Aleimar Mendes de Souza
CREA - 21917 D/GO

Colaborador(a): Estagiária Micaella Elizama Silva Batista

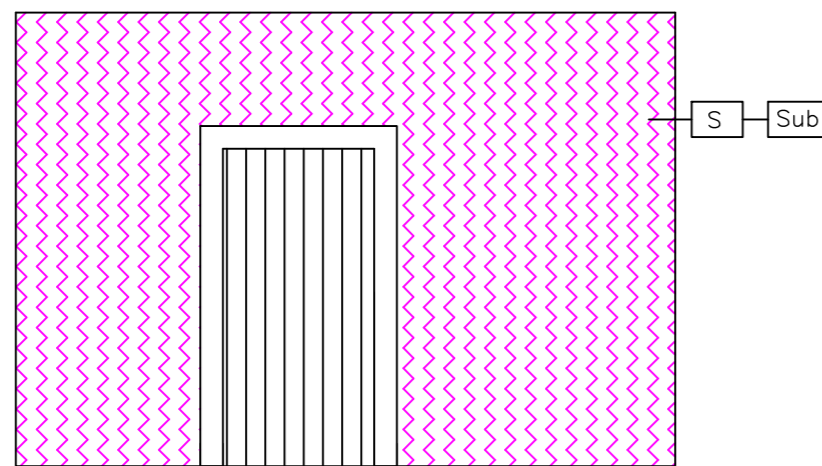
TIPO: Projeto Arquitetônico - Patrimônio Histórico	ÁREA PAV. TÉRREO 239,36 m ²	PRANCHA: 04 / ₁₇
ETAPA: Mapeamento de Danos	ÁREA MEZANINO / CORO 25,07 m ²	REVISÃO: R00
CONTEÚDO: Localização da área mapeada	ÁREA ANEXO 35,00 m ²	DATA: SETEMBRO/2022
Localização das vistas	ÁREA TOTAL CONSTRUÍDA 299,43 m ²	DESENHO:
Vista 8	ÁREA PERMEÁVEL 1.498,79 m ²	
Vista 9		
Vista 10		
Vista 11		



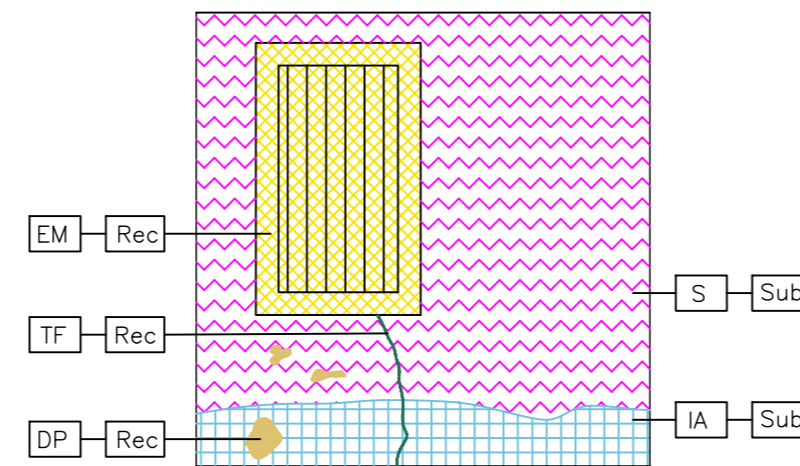
Localização da área mapeada



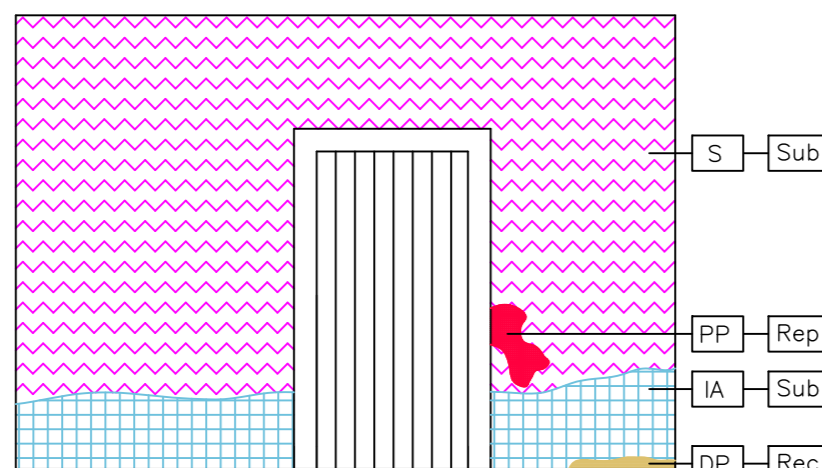
Localização das vistas



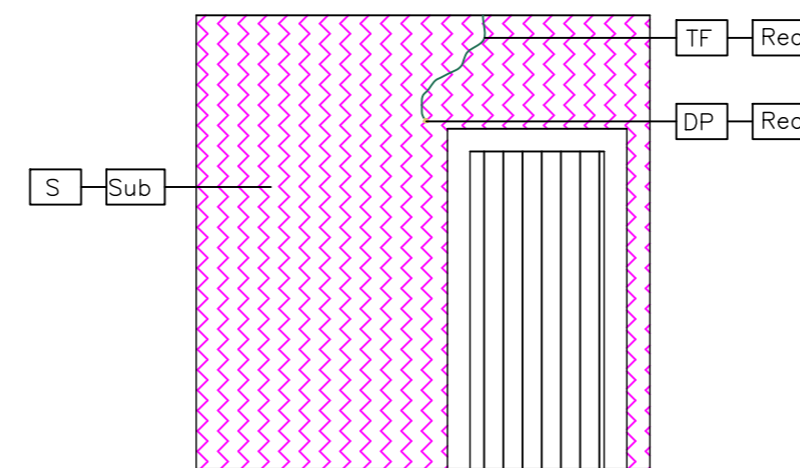
VISTA 12



VISTA 13



VISTA 15



VISTA 14



Escala gráfica



Foto 1 - Parede com sujidade e trinca.



Foto 2 - Parede com sujidade, perda de parte ao lado da porta.



Foto 3 - Parede com sujidade, trincas e deslocamento de pintura.




Foto 4 - Parede com sujidade, deslocamento de pintura, janela danificada e com perda de partes.

Legendas:

Legenda: COD. Patologia + COD. Correção -> AC - Rpr

Hach.	Cod.	PATOLOGIAS
[Hach. 1]	ID	Infiltração descendente
[Hach. 2]	IA	Infiltração acidental
[Hach. 3]	S	Sujidades
[Hach. 4]	TF	Trincas e fissuras
[Hach. 5]	DP	Deslocamento de Pintura
[Hach. 6]	PP	Perda de partes / elementos
[Hach. 7]	MM	Manif. de microflora / vegetação
[Hach. 8]	ED	Estrutura de madeira comprom.
[Hach. 9]	EM	Esquadria de madeira danificada
[Hach. 10]	TD	Telhas danificadas
[Hach. 11]	MS	Mancha escura
[Hach. 12]	MF	Mancha tom ferrugem / oxidação
[Hach. 13]	PM	Pintura mineral danificada
[Hach. 14]	MD	Mobiliário de madeira danificada
[Hach. 15]	PD	Piso mezaneta danificada

Cod.	CORREÇÕES
Rec	Recuperar
Sub	Substituir
Ret	Restaurar
Rpr	Recompôr
Rtr	Retirar
Lim	Limpar

Observações:

ESTADO DE CONSERVAÇÃO		
Revestimento	Pintura	Estrutura
Bom	Bom	X Bom
X Regular	Regular	Regular
Ruim	X Ruim	Ruim
Piso	Forro	Cobertura
Bom	Bom	Bom
Regular	X Regular	Regular
X Ruim	Ruim	X Ruim

PROJETO DE RESTAURAÇÃO

IGREJA DE SÃO JOÃO BATISTA DO ARRAIAL DE FERREIRO

ENDEREÇO: Antigo Arraial do Ferreiro, s/n. - Cidade de Goiás - GO

Carimbos:



Assinaturas:

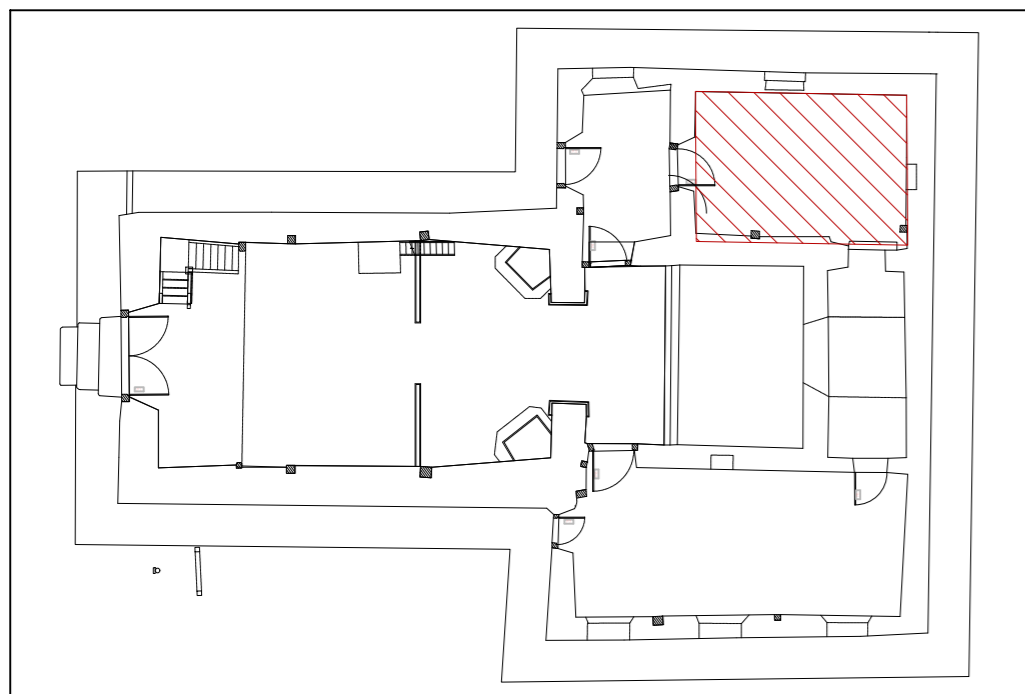
Proprietário: Estado de Goiás

Autor(a) do projeto: Engenheiro Aleimar Mendes de Souza
CREA - 21917 D/GO

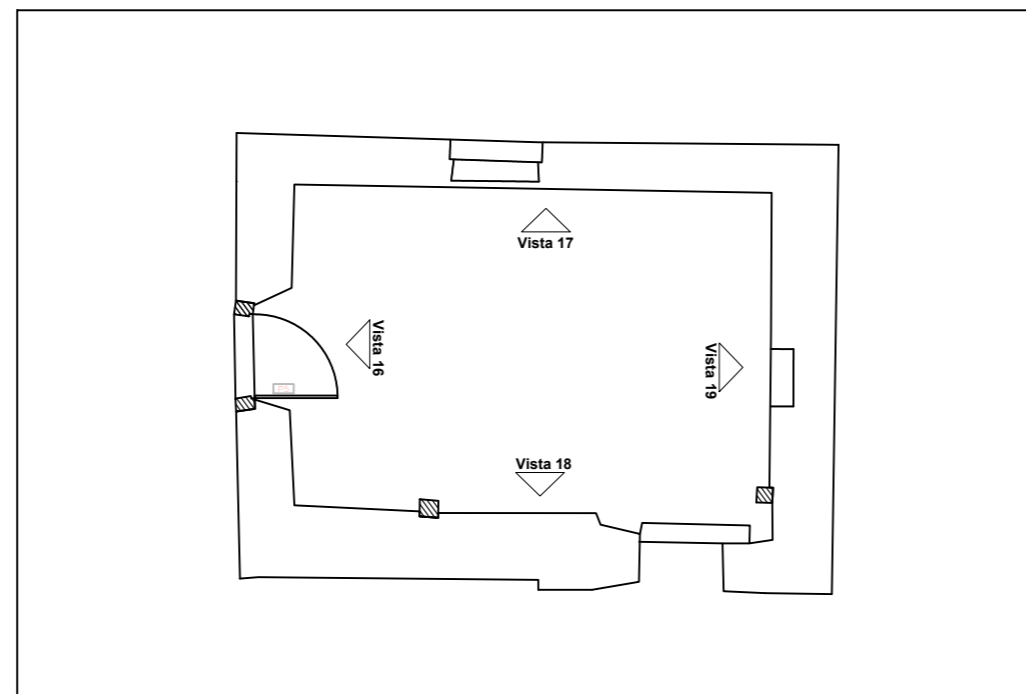
Responsável Técnico: Engenheiro Aleimar Mendes de Souza
CREA - 21917 D/GO

Colaborador(a): Estagiária Micaella Elizama Silva Batista

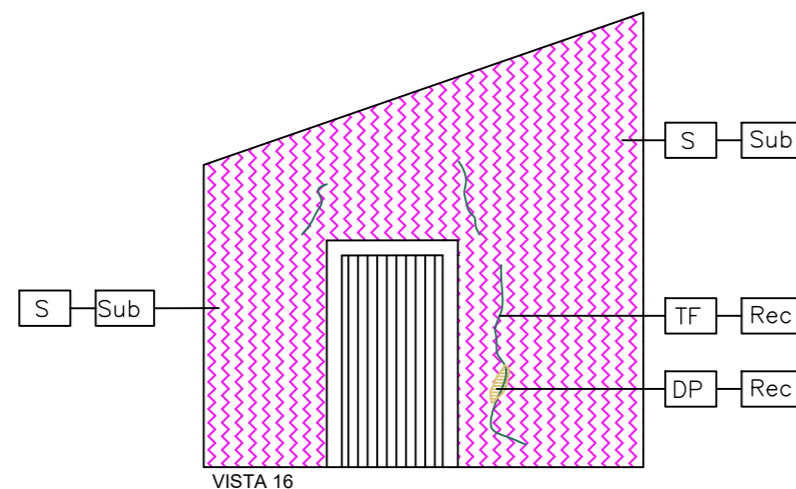
TIPO: Projeto Arquitetônico - Patrimônio Histórico	ÁREA PAV. TÉRREO 239,36 m ²	PRANCHA: 05/17
ETAPA: Mapeamento de Danos	ÁREA MEZANINO / CORO 25,07 m ²	REVISÃO: R00
CONTEÚDO: Localização da área mapeada	ÁREA ANEXO 35,00 m ²	DATA: SETEMBRO/2022
Localização das vistas	ÁREA TOTAL CONSTRUÍDA 299,43 m ²	DESENHO:
Vista 12	ÁREA PERMEÁVEL 1.498,79 m ²	
Vista 13		
Vista 14		
Vista 15		



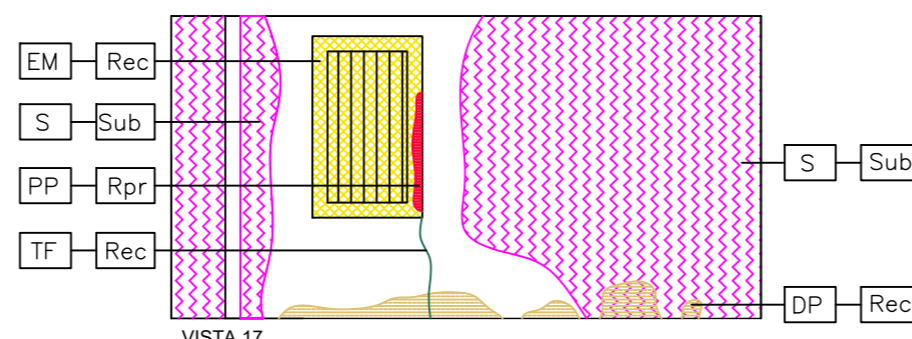
Localização da área mapeada



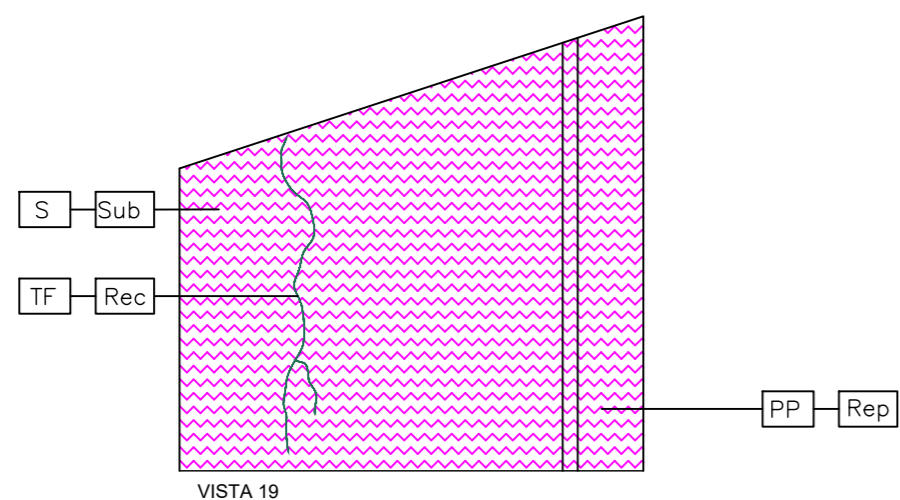
Localização das vistas




VISTA 16



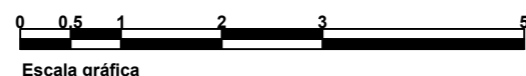
VISTA 17



VISTA 19



VISTA 18



Escala gráfica



Foto 1 - Paredes com sujidade, trincas, deslocamento de pintura e perdas de partes na janela.



Foto 2 - Janela danificada, perda de partes.



Foto 3 - Detalhe da janela danificada.



Foto 4 - Parede com sujidade e deslocamento de pintura.




Foto 5 - Parede com sujidade.

Legendas:

Legenda: COD. Patologia + COD. Correção -> AC - Rpr

Hach.	Cod.	PATOLOGIAS
[Hach. 1]	ID	Infiltração descendente
[Hach. 2]	IA	Infiltração acidental
[Hach. 3]	S	Sujidades
[Hach. 4]	TF	Trincas e fissuras
[Hach. 5]	DP	Deslocamento de Pintura
[Hach. 6]	PP	Perda de partes / elementos
[Hach. 7]	MM	Manif. de microflora / vegetação
[Hach. 8]	ED	Estrutura de madeira comprometida
[Hach. 9]	EM	Esquadria de madeira danificada
[Hach. 10]	TD	Telhas danificadas
[Hach. 11]	MS	Mancha escura
[Hach. 12]	MF	Mancha tom ferrugem / oxidação
[Hach. 13]	PM	Pintura mineral danificada
[Hach. 14]	MD	Mobiliário de madeira danificada
[Hach. 15]	PD	Piso mezanina danificada

Cod.	CORREÇÕES
Rec	Recuperar
Sub	Substituir
Ret	Restaurar
Rpr	Recompor
Rtr	Retirar
Lim	Limpar

Observações:

ESTADO DE CONSERVAÇÃO		
Revestimento	Pintura	Estrutura
Bom	Bom	X Bom
X Regular	Regular	Regular
Ruim	X Ruim	Ruim
Piso	Forro	Cobertura
Bom	Bom	Bom
Regular	X Regular	Regular
X Ruim	Ruim	X Ruim

PROJETO DE RESTAURAÇÃO

IGREJA DE SÃO JOÃO BATISTA DO ARRAIAL DE FERREIRO

ENDEREÇO: Antigo Arraial do Ferreiro, s/n. - Cidade de Goiás - GO

Carimbos:



Assinaturas:

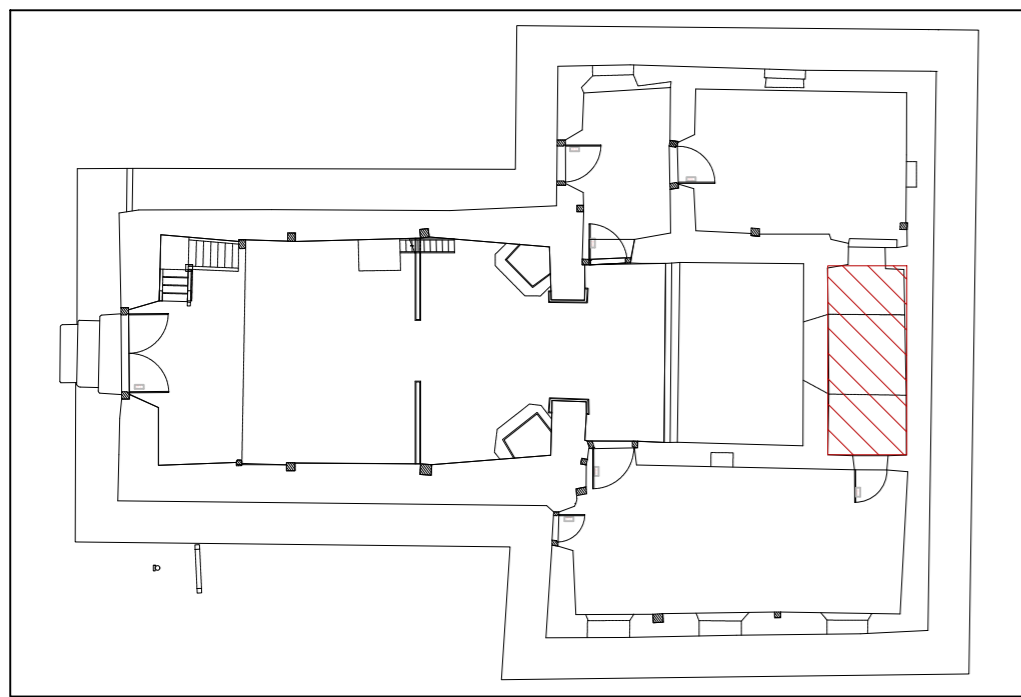
Proprietário: Estado de Goiás

Autor(a) do projeto: Engenheiro Aleimar Mendes de Souza
CREA - 21917 D/GO

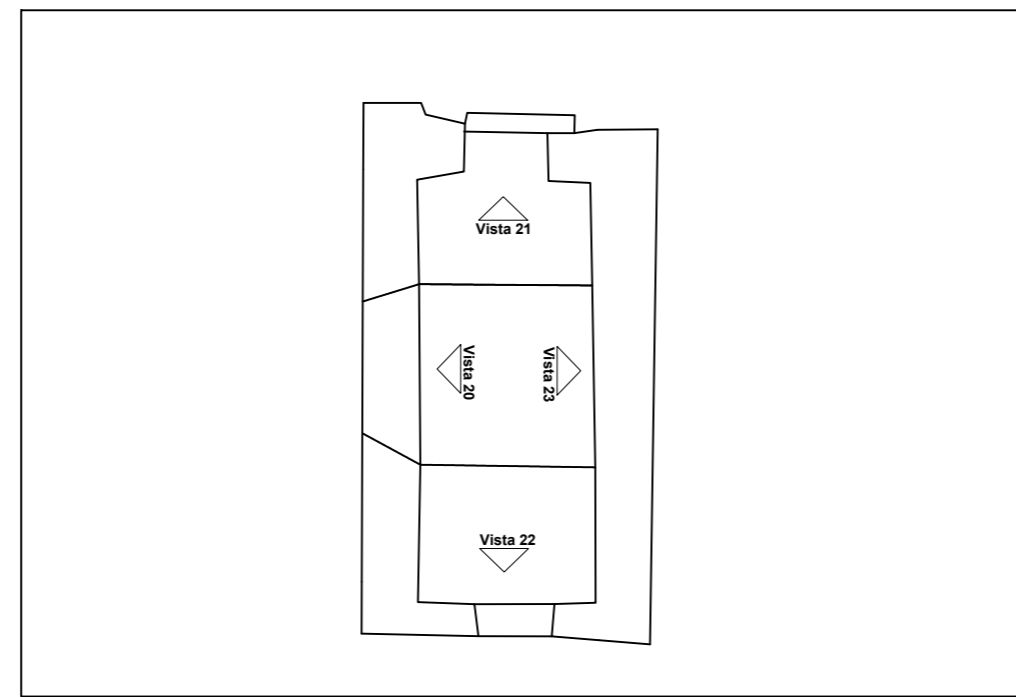
Responsável Técnico: Engenheiro Aleimar Mendes de Souza
CREA - 21917 D/GO

Colaborador(a): Estagiária Micaella Elizama Silva Batista

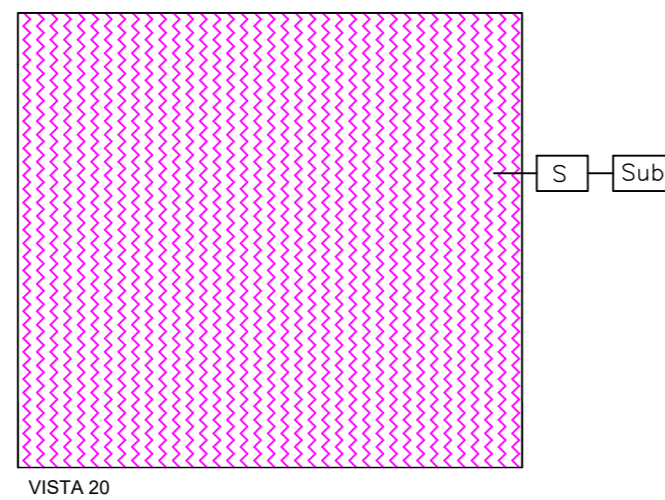
TIPO: Projeto Arquitetônico - Patrimônio Histórico	ÁREA PAV. TÉRREO 239,36 m ²	PRANCHA: 06/17
ETAPA: Mapeamento de Danos	ÁREA MEZANINO / CORO 25,07 m ²	REVISÃO: R00
CONTEÚDO: Localização da área mapeada	ÁREA ANEXO 35,00 m ²	DATA: SETEMBRO/2022
Localização das vistas	ÁREA TOTAL CONSTRUÍDA 299,43 m ²	DESENHO:
Vista 16	ÁREA PERMEÁVEL 1.498,79 m ²	
Vista 17		
Vista 18		
Vista 19		



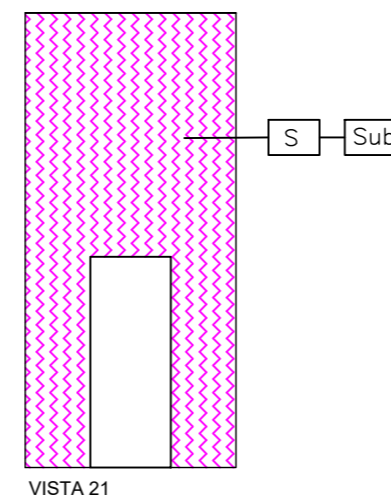
Localização da área mapeada



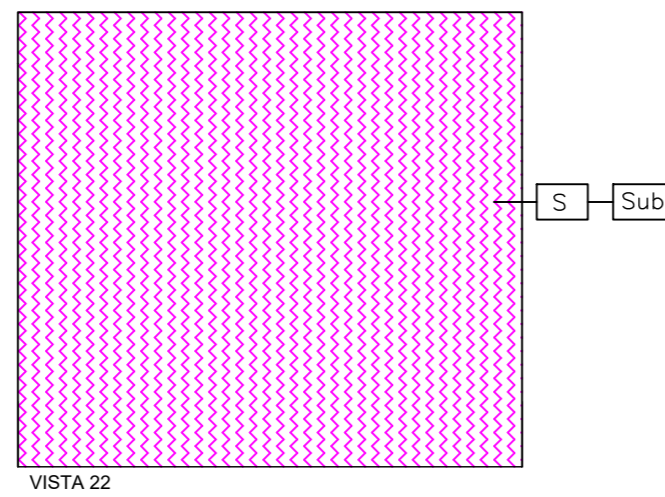
Localização das vistas



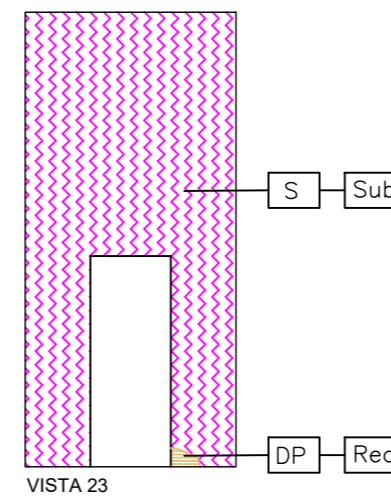
VISTA 20



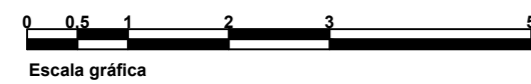
VISTA 21



VISTA 22



VISTA 23



Escala gráfica



Foto 1 - Parede com sujidades.



Foto 2 - Parede com sujidades e deslocamento de pintura próximo da porta.



Foto 3 - Detalhe do deslocamento de pintura próximo da porta.

Legendas:

Legenda: COD. Patologia + COD. Correção -> AC Rpr

Hach.	Cod.	PATOLOGIAS
[Hach. 1]	ID	Infiltração descendente
[Hach. 2]	IA	Infiltração acidental
[Hach. 3]	S	Sujidades
[Hach. 4]	TF	Trincas e fissuras
[Hach. 5]	DP	Deslocamento de Pintura
[Hach. 6]	PP	Perda de partes / elementos
[Hach. 7]	MM	Manif. de microflora / vegetação
[Hach. 8]	ED	Estrutura de madeira comprometida
[Hach. 9]	EM	Esquadria de madeira danificada
[Hach. 10]	TD	Telhas danificadas
[Hach. 11]	MS	Mancha escura
[Hach. 12]	MF	Mancha tom ferrugem / oxidação
[Hach. 13]	PM	Pintura mineral danificada
[Hach. 14]	MD	Mobiliário de madeira danificada
[Hach. 15]	PD	Piso mezanina danificada

Cod.	CORREÇÕES
Rec	Recuperar
Sub	Substituir
Ret	Restaurar
Rpr	Recompor
Rtr	Retirar
Lim	Limpar

Observações:

ESTADO DE CONSERVAÇÃO		
Revestimento	Pintura	Estrutura
Bom	Bom	<input checked="" type="checkbox"/> Bom
<input checked="" type="checkbox"/> Regular	Regular	Regular
Ruim	<input checked="" type="checkbox"/> Ruim	Ruim
Piso	Forro	Cobertura
Bom	Bom	Bom
Regular	<input checked="" type="checkbox"/> Regular	Regular
<input checked="" type="checkbox"/> Ruim	Ruim	<input checked="" type="checkbox"/> Ruim

PROJETO DE RESTAURAÇÃO

IGREJA DE SÃO JOÃO BATISTA DO ARRAIAL DE FERREIRO

ENDEREÇO: Antigo Arraial do Ferreiro, s/n. - Cidade de Goiás - GO

Carimbos:



Assinaturas:

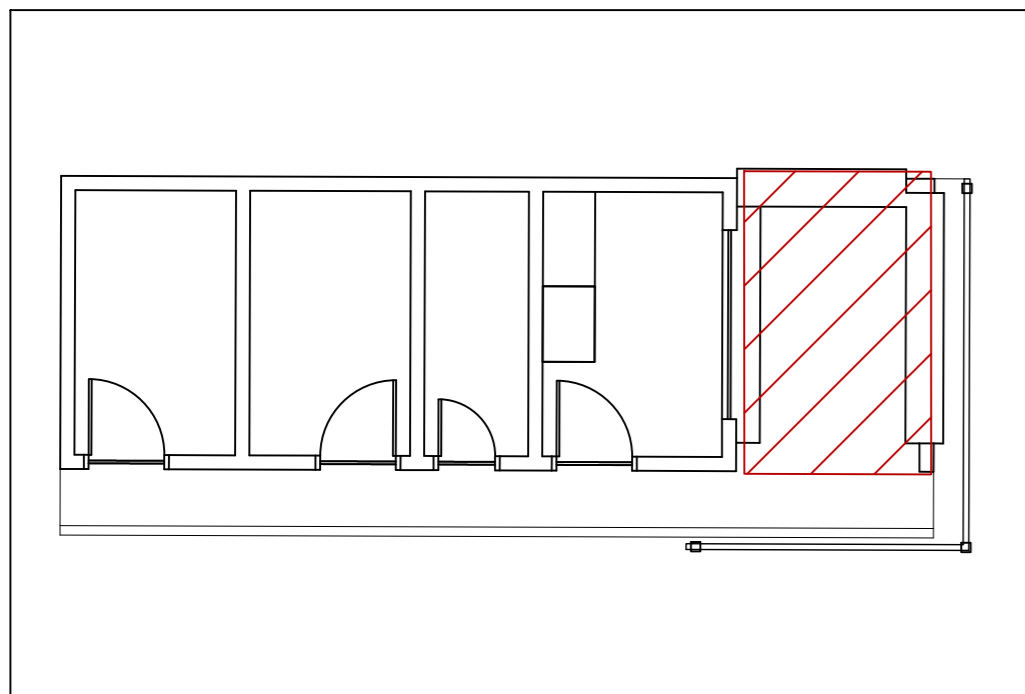
Proprietário: Estado de Goiás

Autor(a) do projeto: Engenheiro Aleimar Mendes de Souza
CREA - 21917 D/GO

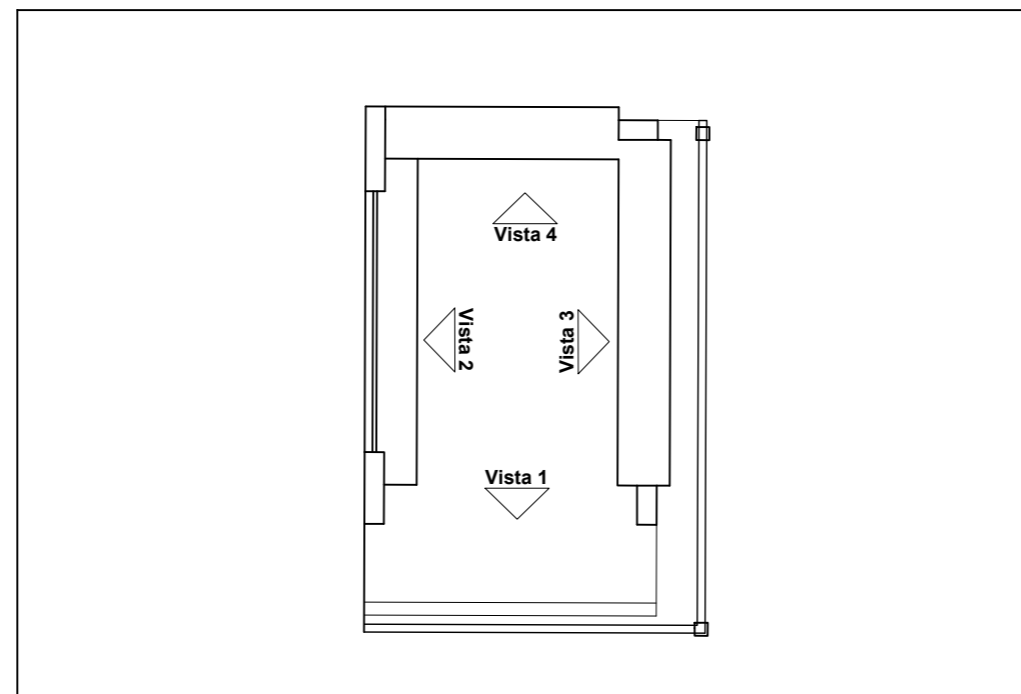
Responsável Técnico: Engenheiro Aleimar Mendes de Souza
CREA - 21917 D/GO

Colaborador(a): Estagiária Micaella Elizama Silva Batista

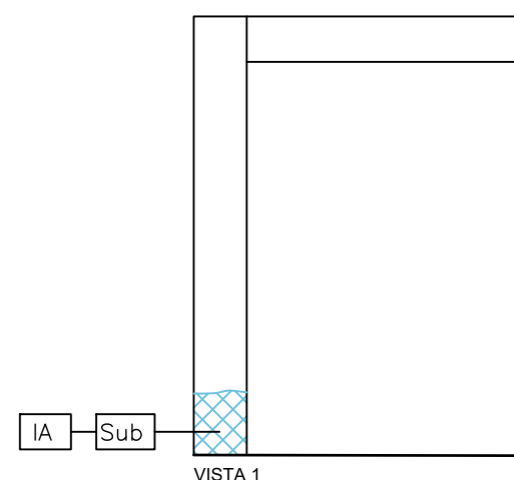
TIPO: Projeto Arquitetônico - Patrimônio Histórico	ÁREA PAV. TÉRREO 239,36 m ²	PRANCHA: 07/17
ETAPA: Mapeamento de Danos	ÁREA MEZANINO / CORO 25,07 m ²	
CONTEÚDO: Localização da área mapeada	ÁREA ANEXO 35,00 m ²	REVISÃO: R00
Localização das vistas	ÁREA TOTAL CONSTRUÍDA 299,43 m ²	DATA: SETEMBRO/2022
Vista 20	ÁREA PERMEÁVEL 1.498,79 m ²	DESENHO:
Vista 21		
Vista 22		
Vista 23		



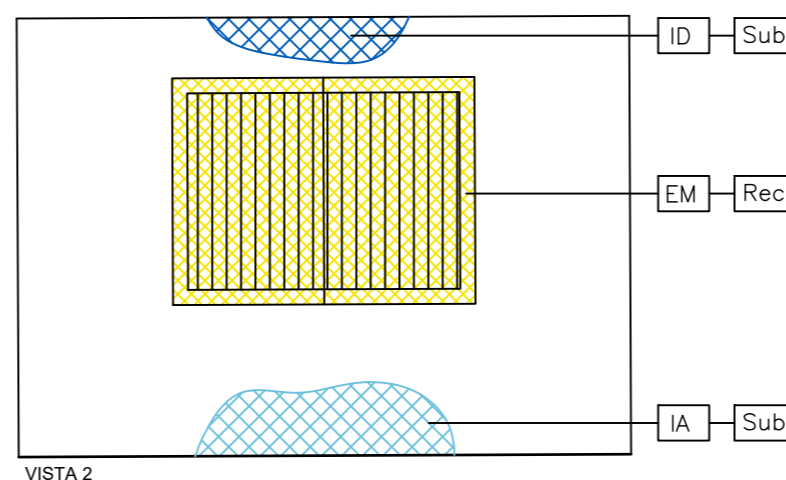
Anexo - sanitários



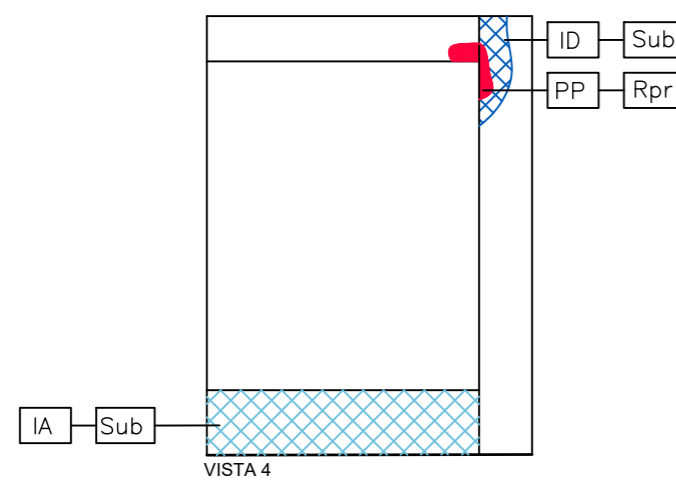
Localização das vistas



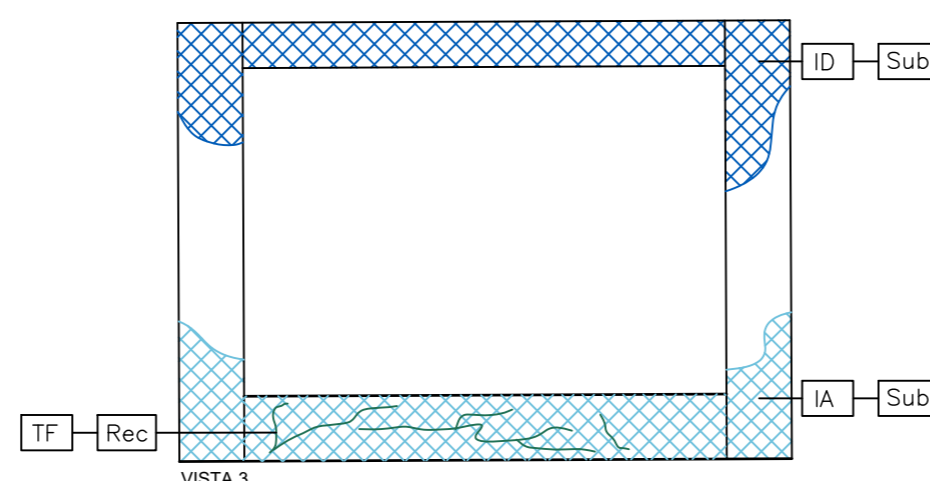
VISTA 1



VISTA 2



VISTA 4



VISTA 3



Escala gráfica



Foto 1 - Parede com infiltração acendente, microflora no piso.



Foto 2 - Infiltração acendente, trinca e deslocamento na pintura.



Foto 3 - Infiltração descendente em cima da janela e parede com sujidade.

Legendas:

Legenda: COD. Patologia + COD. Correção -> AC - Rpr

Hach.	Cod.	PATOLOGIAS
[Blue grid]	ID	Infiltração descendente
[Blue diagonal]	IA	Infiltração acendente
[Pink diagonal]	S	Sujidades
[Green diagonal]	TF	Trincas e fissuras
[Yellow diagonal]	DP	Deslocamento de Pintura
[Red diagonal]	PP	Perda de partes / elementos
[Green star]	MM	Manif. de microflora / vegetação
[Red diagonal]	ED	Estrutura de madeira comprom.
[Yellow diagonal]	EM	Esquadria de madeira danificada
[Red diagonal]	TD	Telhas danificadas
[Green diagonal]	MS	Mancha escura
[Red diagonal]	MF	Mancha tom ferrugem / oxidação
[Yellow diagonal]	PM	Pintura mineral danificada
[Green diagonal]	MD	Mobiliário de madeira danificada
[Blue diagonal]	PD	Piso mezaneta danificada

Cod.	CORREÇÕES
Rec	Recuperar
Sub	Substituir
Ret	Restaurar
Rpr	Recompor
Rtr	Retirar
Lim	Limpar

Observações:

ESTADO DE CONSERVAÇÃO		
Revestimento	Pintura	Estrutura
Bom	Bom	<input checked="" type="checkbox"/> Bom
<input checked="" type="checkbox"/> Regular	Regular	Regular
Ruim	<input checked="" type="checkbox"/> Ruim	Ruim
Piso	Forro	Cobertura
Bom	Bom	Bom
Regular	<input checked="" type="checkbox"/> Regular	Regular
<input checked="" type="checkbox"/> Ruim	Ruim	<input checked="" type="checkbox"/> Ruim

PROJETO DE RESTAURAÇÃO

IGREJA DE SÃO JOÃO BATISTA DO ARRAIAL DE FERREIRO

ENDEREÇO: Antigo Arraial do Ferreiro, s/n. - Cidade de Goiás - GO

Carimbos:



Assinaturas:

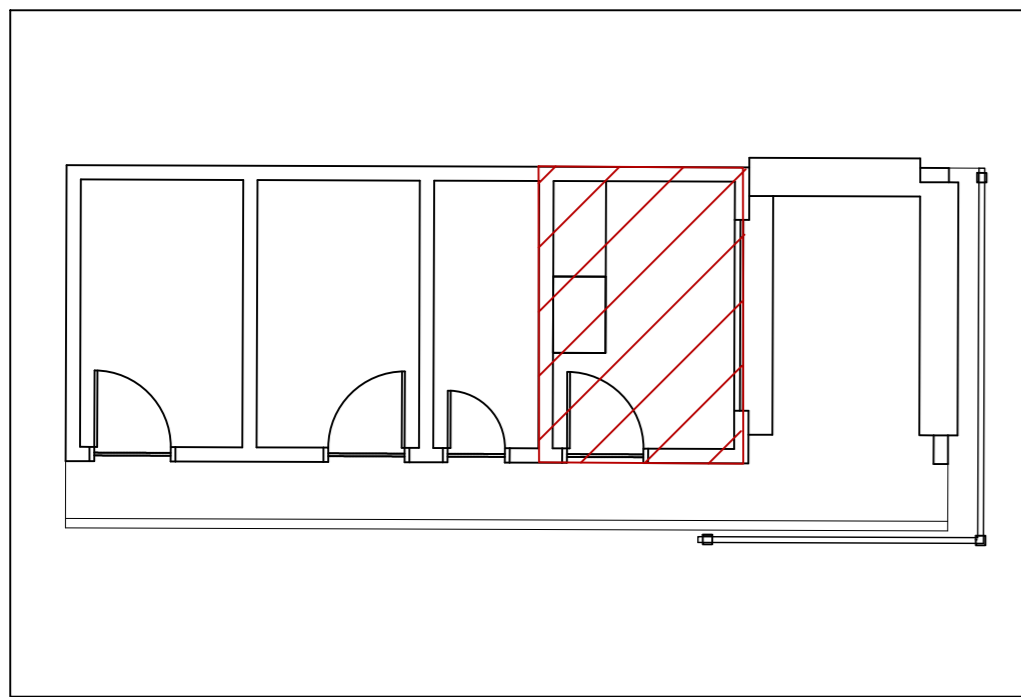
Proprietário: Estado de Goiás

Autor(a) do projeto: Engenheiro Aleimar Mendes de Souza
CREA - 21917 D/GO

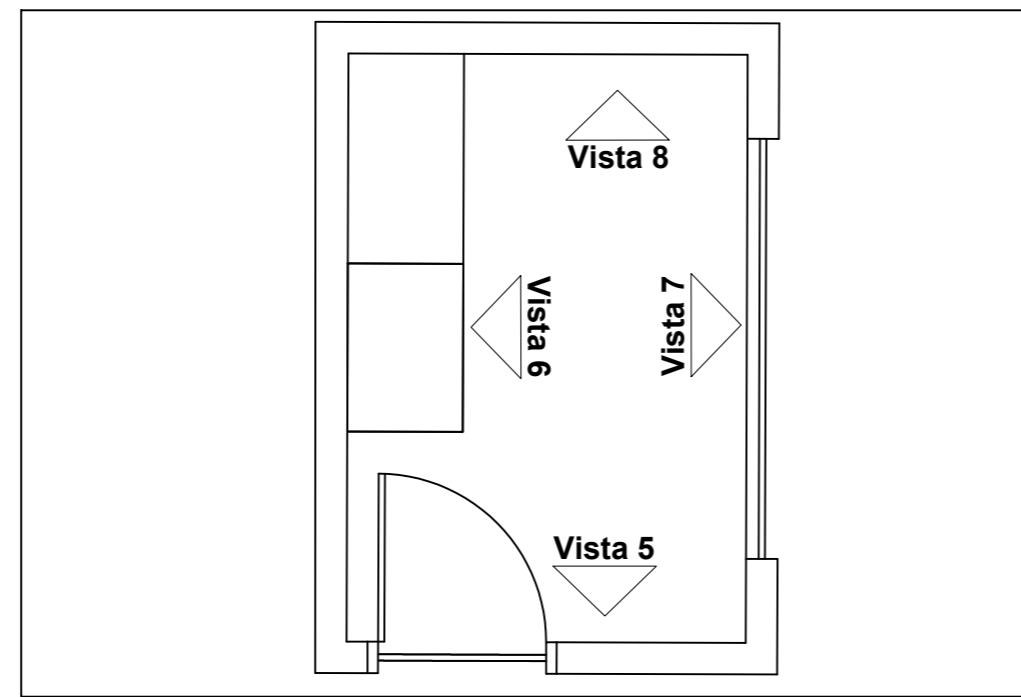
Responsável Técnico: Engenheiro Aleimar Mendes de Souza
CREA - 21917 D/GO

Colaborador(a): Estagiária Micaella Elizama Silva Batista

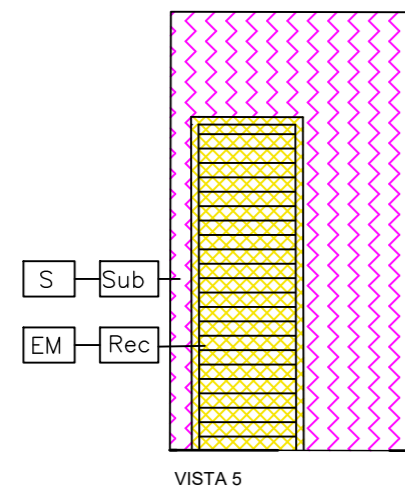
TIPO: Projeto Arquitetônico - Patrimônio Histórico	ÁREA PAV. TÉRREO 239,36 m ²	PRANCHA: 08/17
ETAPA: Mapeamento de Danos	ÁREA MEZANINO / CORO 25,07 m ²	REVISÃO: R00
CONTEUDO: Anexo - Sanitários	ÁREA ANEXO 35,00 m ²	DATA: SETEMBRO/2022
Localização das vistas	ÁREA TOTAL CONSTRUÍDA 299,43 m ²	DESENHO:
Vista 1	ÁREA PERMEÁVEL 1.498,79 m ²	
Vista 2		
Vista 3		
Vista 4		



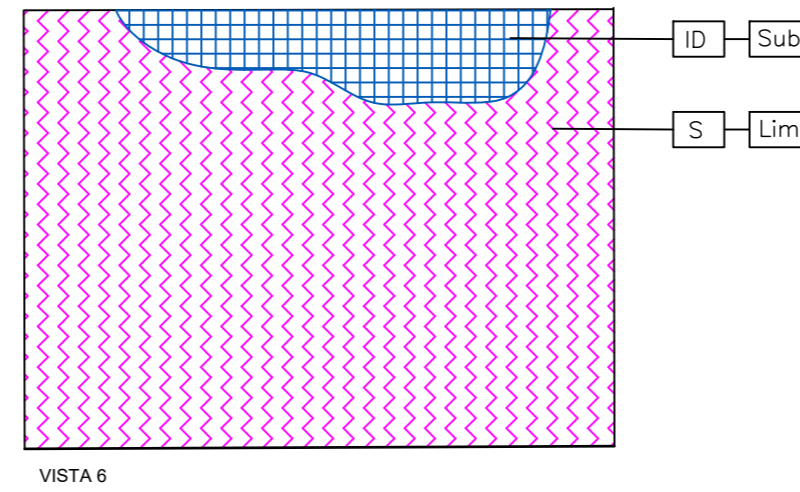
Anexo - sanitários



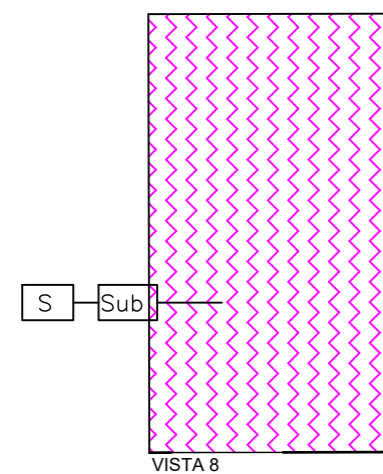
Localização das vistas



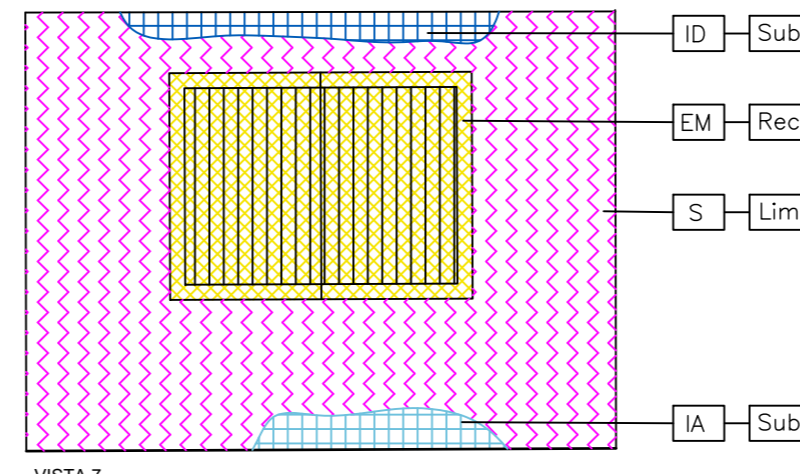
VISTA 5



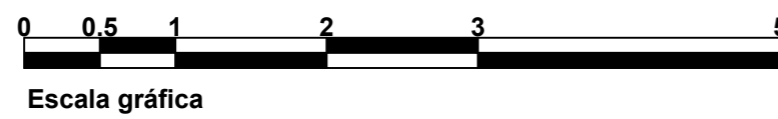
VISTA 6



VISTA 8



VISTA 7



Escala gráfica



Foto 1 - Sujeidade nas paredes, infiltração descendente em cima da janela.



Foto 2 - Sujeidade nas paredes e no piso.

Legendas:

Legenda: COD. Patologia + COD. Correção -> AC Rpr

Hach.	Cod.	PATOLOGIAS
[Blue grid]	ID	Infiltração descendente
[Blue diagonal]	IA	Infiltração acidental
[Pink wavy]	S	Sujeidades
[Green wavy]	TF	Trincas e fissuras
[Yellow wavy]	DP	Deslocamento de Pintura
[Red wavy]	PP	Perda de partes / elementos
[Green star]	MM	Manif. de microflora / vegetação
[Red grid]	ED	Estrutura de madeira comprom.
[Yellow grid]	EM	Esquadria de madeira danificada
[Red grid]	TD	Telhas danificadas
[Green grid]	MS	Mancha escura
[Red grid]	MF	Mancha tom ferrugem / oxidação
[Yellow grid]	PM	Pintura mineral danificada
[Green grid]	MD	Mobiliário de madeira danificada
[Blue grid]	PD	Piso mezaneta danificada

Cod.	CORREÇÕES
Rec	Recuperar
Sub	Substituir
Ret	Restaurar
Rpr	Recompôr
Rtr	Retirar
Lim	Limpar

Observações:

ESTADO DE CONSERVAÇÃO		
Revestimento	Pintura	Estrutura
Bom	Bom	X Bom
X Regular	Regular	Regular
Ruim	X Ruim	Ruim
Piso	Forro	Cobertura
Bom	Bom	Bom
Regular	X Regular	Regular
X Ruim	Ruim	X Ruim

PROJETO DE RESTAURAÇÃO

IGREJA DE SÃO JOÃO BATISTA DO ARRAIAL DE FERREIRO

ENDEREÇO: Antigo Arraial do Ferreiro, s/n. - Cidade de Goiás - GO

Carimbos:



Assinaturas:

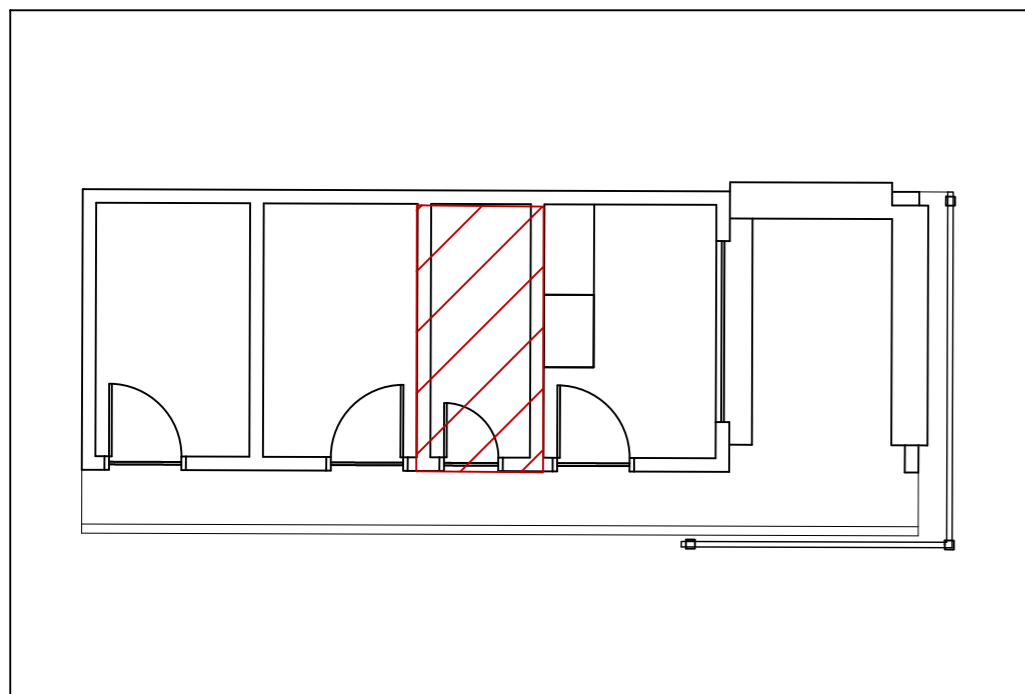
Proprietário: Estado de Goiás

Autor(a) do projeto: Engenheiro Aleimar Mendes de Souza
CREA - 21917 D/GO

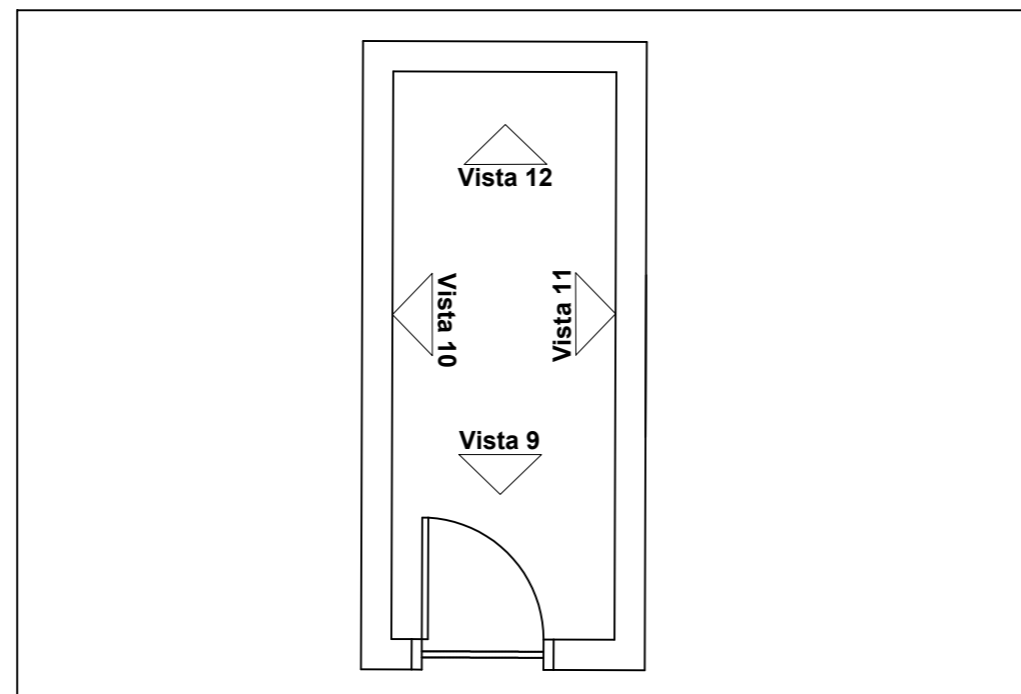
Responsável Técnico: Engenheiro Aleimar Mendes de Souza
CREA - 21917 D/GO

Colaborador(a): Estagiária Micaella Elizama Silva Batista

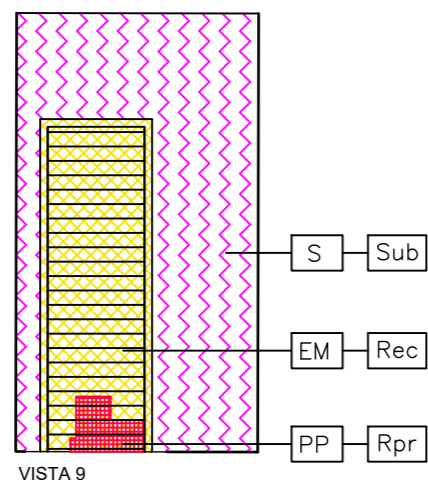
TIPO: Projeto Arquitetônico - Patrimônio Histórico	ÁREA PAV. TÉRREO 239,36 m ²	PRANCHA: 09/17
ETAPA: Mapeamento de Danos	ÁREA MEZANINO / CORO 25,07 m ²	REVISÃO: R00
CONTEUDO: Anexo - Sanitários	ÁREA ANEXO 35,00 m ²	DATA: SETEMBRO/2022
Localização das vistas	ÁREA TOTAL CONSTRUÍDA 299,43 m ²	DESENHO:
Vista 5	ÁREA PERMEÁVEL 1.498,79 m ²	
Vista 6		
Vista 7		
Vista 8		




Anexo - sanitários



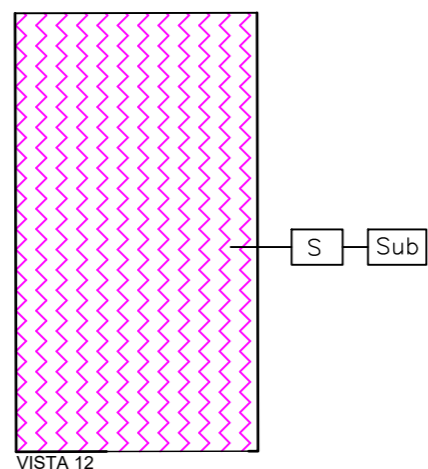
Localização das vistas



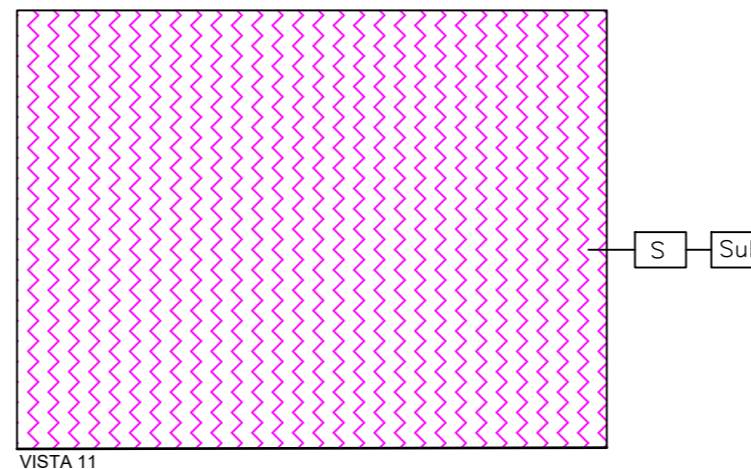
VISTA 9



VISTA 10



VISTA 12



VISTA 11



Escala gráfica



Foto 1 - Porta danificada com perdas de partes, presença de microflora no piso.



Foto 2 - Sujidade nas paredes, forro danificado e sujidade na luminária.

Legendas:

Legenda: COD. Patologia + COD. Correção -> AC - Rpr

Hach.	Cod.	PATOLOGIAS
[Blue grid]	ID	Infiltração descendente
[Red grid]	IA	Infiltração acedente
[Green grid]	S	Sujidades
[Blue wavy]	TF	Trincas e fissuras
[Yellow wavy]	DP	Deslocamento de Pintura
[Red wavy]	PP	Perda de partes / elementos
[Green star]	MM	Manif. de microflora / vegetação
[Red dots]	ED	Estrutura de madeira compromet.
[Yellow dots]	EM	Esquadria de madeira danificada
[Red dots]	TD	Telhas danificadas
[Green dots]	MS	Mancha escura
[Yellow dots]	MF	Mancha tom ferrugem / oxidação
[Red dots]	PM	Pintura mineral danificada
[Yellow dots]	MD	Mobiliário de madeira danificada
[Red dots]	PD	Piso mezaneta danificada

Cod.	CORREÇÕES
Rec	Recuperar
Sub	Substituir
Ret	Restaurar
Rpr	Recompor
Rtr	Retirar
Lim	Limpar

Observações:

ESTADO DE CONSERVAÇÃO		
Revestimento	Pintura	Estrutura
Bom	Bom	X Bom
X Regular	Regular	Regular
Ruim	X Ruim	Ruim
Piso	Forro	Cobertura
Bom	Bom	Bom
Regular	X Regular	Regular
X Ruim	Ruim	X Ruim

PROJETO DE RESTAURAÇÃO

IGREJA DE SÃO JOÃO BATISTA DO ARRAIAL DE FERREIRO

ENDEREÇO: Antigo Arraial do Ferreiro, s/n. - Cidade de Goiás - GO

Carimbos:



Assinaturas:

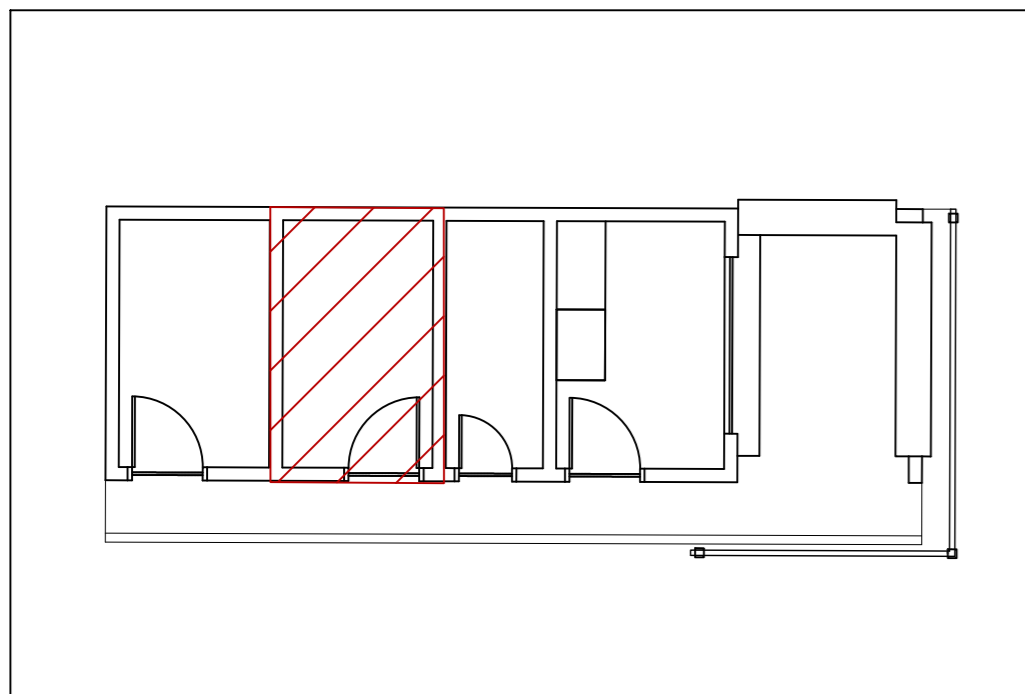
Proprietário: Estado de Goiás

Autor(a) do projeto: Engenheiro Aleimar Mendes de Souza
CREA - 21917 D/GO

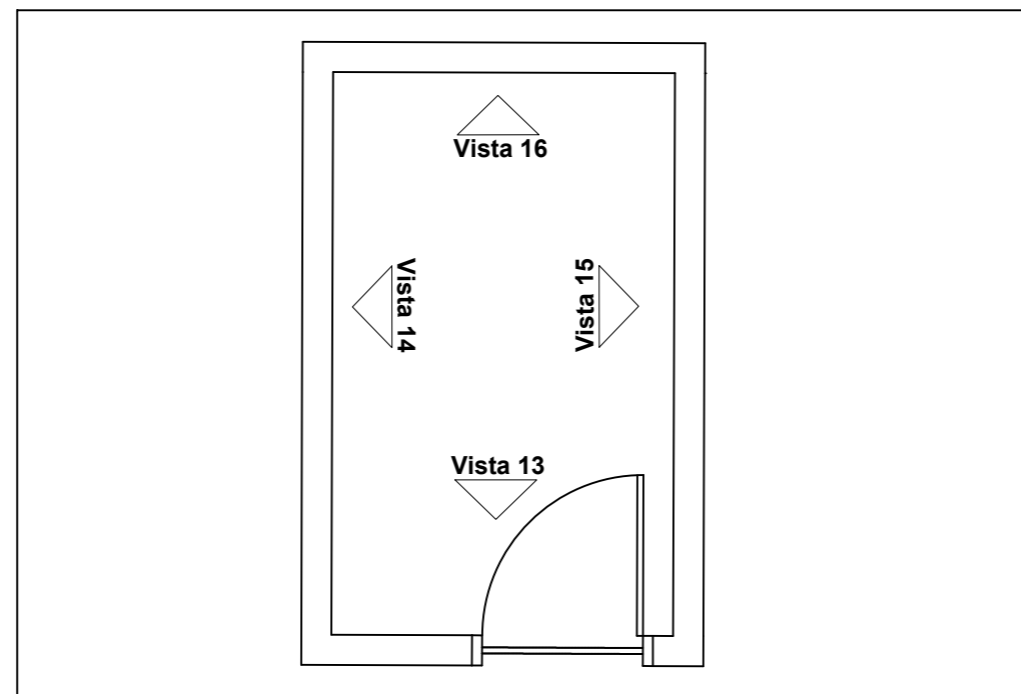
Responsável Técnico: Engenheiro Aleimar Mendes de Souza
CREA - 21917 D/GO

Colaborador(a): Estagiária Micaella Elizama Silva Batista


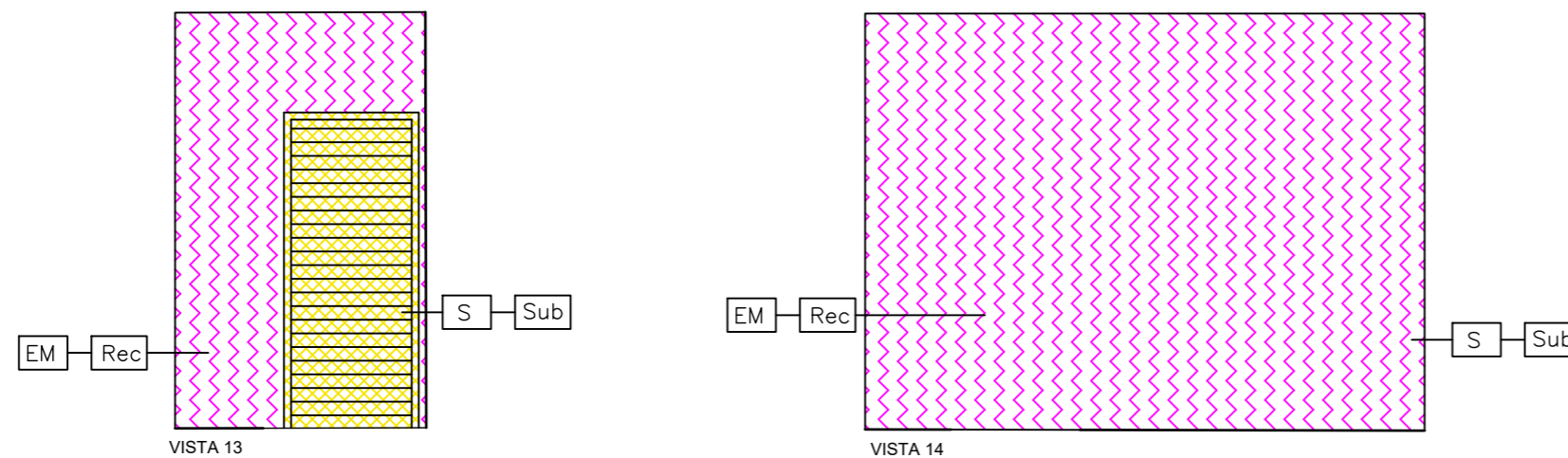
TIPO: Projeto Arquitetônico - Patrimônio Histórico	ÁREA PAV. TÉRREO 239,36 m ²	PRANCHA: 10/17
ETAPA: Mapeamento de Danos	ÁREA MEZANINO / CORO 25,07 m ²	
CONTEÚDO: Anexo - Sanitários	ÁREA ANEXO 35,00 m ²	REVISÃO: R00
Localização das vistas	ÁREA TOTAL CONSTRUÍDA 299,43 m ²	DATA: SETEMBRO/2022
Vista 9	ÁREA PERMEÁVEL 1.498,79 m ²	DESENHO:
Vista 10		
Vista 11		
Vista 12		



Anexo - sanitários



Localização das vistas



Escala gráfica



Foto 1 - Sujidade nas paredes e piso.



Foto 2 - Sujidade nas paredes, no piso e na bacia sanitária.

Legendas:

Legenda: COD. Patologia + COD. Correção -> AC Rpr

Hach.	Cod.	PATOLOGIAS
[Blue grid]	ID	Infiltração descendente
[Blue diagonal]	IA	Infiltração acendente
[Pink wavy]	S	Sujidades
[Green wavy]	TF	Trincas e fissuras
[Yellow wavy]	DP	Deslocamento de Pintura
[Red grid]	PP	Perda de partes / elementos
[Green star]	MM	Manif. de microflora / vegetação
[Red dot]	ED	Estrutura de madeira comprom.
[Yellow dot]	EM	Esquadria de madeira danificada
[Red diagonal]	TD	Telhas danificadas
[Green diagonal]	MS	Mancha escura
[Red diagonal]	MF	Mancha tom ferrugem / oxidação
[Yellow diagonal]	PM	Pintura mineral danificada
[Green diagonal]	MD	Mobiliário de madeira danificada
[Blue diagonal]	PD	Piso mezaneta danificada

Cod.	CORREÇÕES
Rec	Recuperar
Sub	Substituir
Ret	Restaurar
Rpr	Recompor
Rtr	Retirar
Lim	Limpar

Observações:

ESTADO DE CONSERVAÇÃO		
Revestimento	Pintura	Estrutura
Bom	Bom	<input checked="" type="checkbox"/> Bom
<input checked="" type="checkbox"/> Regular	Regular	Regular
Ruim	<input checked="" type="checkbox"/> Ruim	Ruim
Piso	Forro	Cobertura
Bom	Bom	Bom
Regular	<input checked="" type="checkbox"/> Regular	Regular
<input checked="" type="checkbox"/> Ruim	Ruim	<input checked="" type="checkbox"/> Ruim

PROJETO DE RESTAURAÇÃO

IGREJA DE SÃO JOÃO BATISTA DO ARRAIAL DE FERREIRO

ENDEREÇO: Antigo Arraial do Ferreiro, s/n. - Cidade de Goiás - GO

Carimbos:



Assinaturas:

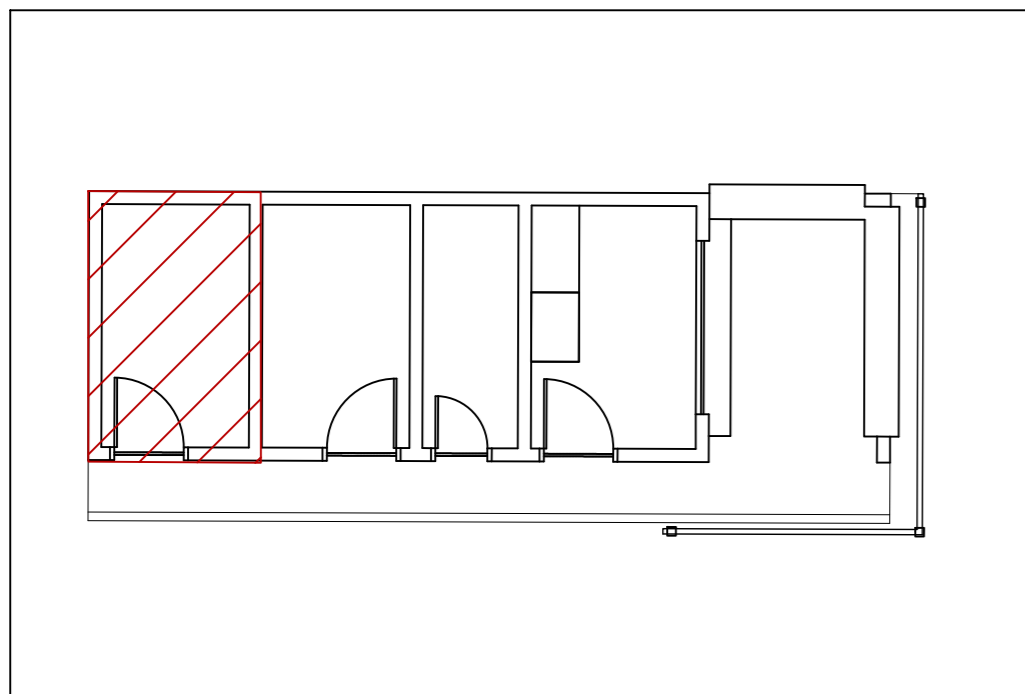
Proprietário: Estado de Goiás

Autor(a) do projeto: Engenheiro Aleimar Mendes de Souza
CREA - 21917 D/GO

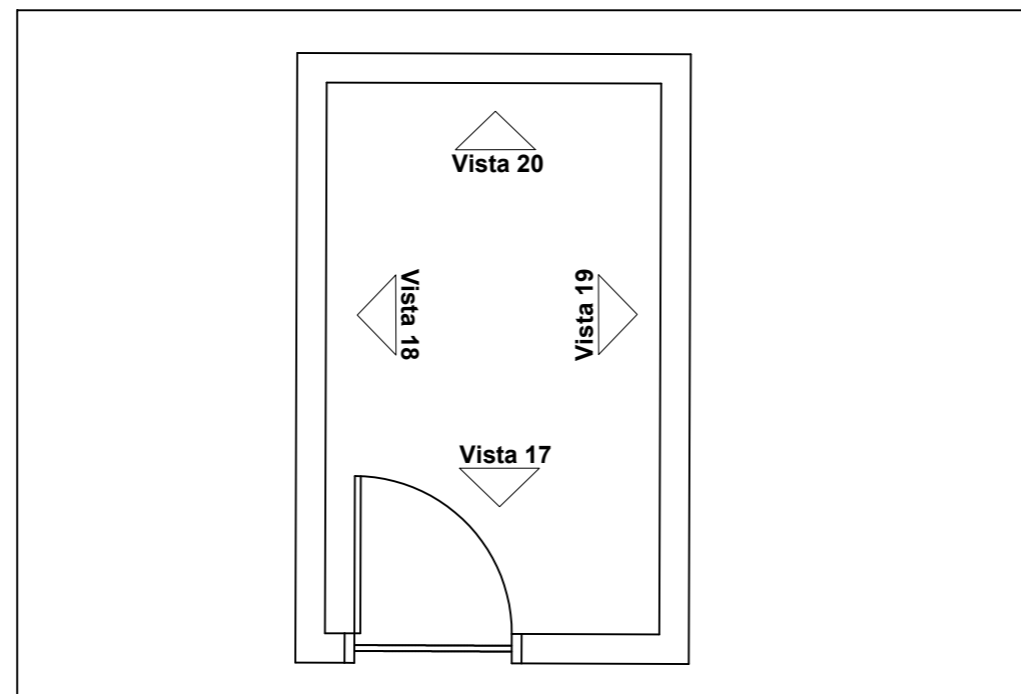
Responsável Técnico: Engenheiro Aleimar Mendes de Souza
CREA - 21917 D/GO

Colaborador(a): Estagiária Micaella Elizama Silva Batista

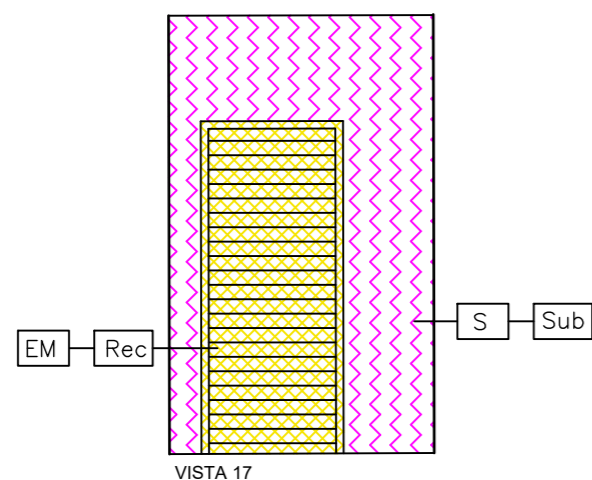
TIPO: Projeto Arquitetônico - Patrimônio Histórico	ÁREA PAV. TÉRREO 239,36 m ²	PRANCHA: 11 / ₁₇
ETAPA: Mapeamento de Danos	ÁREA MEZANINO / CORO 25,07 m ²	
CONTEUDO: Anexo - Sanitários	ÁREA ANEXO 35,00 m ²	REVISÃO: R00
Localização das vistas	ÁREA TOTAL CONSTRUÍDA 299,43 m ²	DATA: SETEMBRO/2022
Vista 13	ÁREA PERMEÁVEL 1.498,79 m ²	DESENHO:
Vista 14		
Vista 15		
Vista 16		



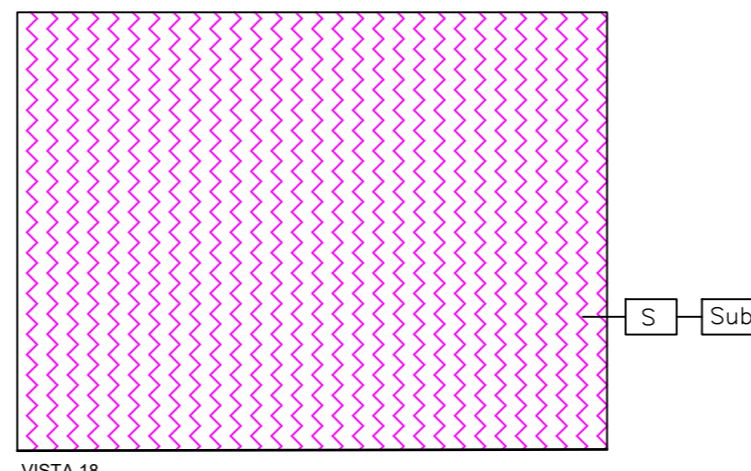
Anexo - sanitários



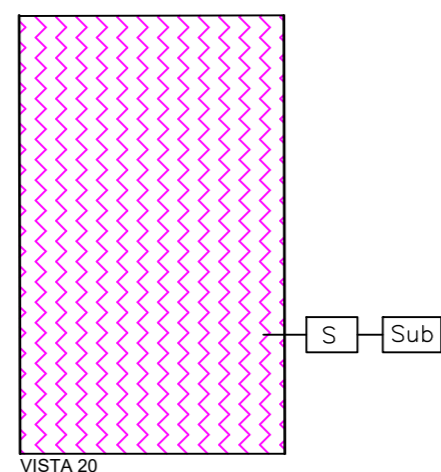
Localização das vistas



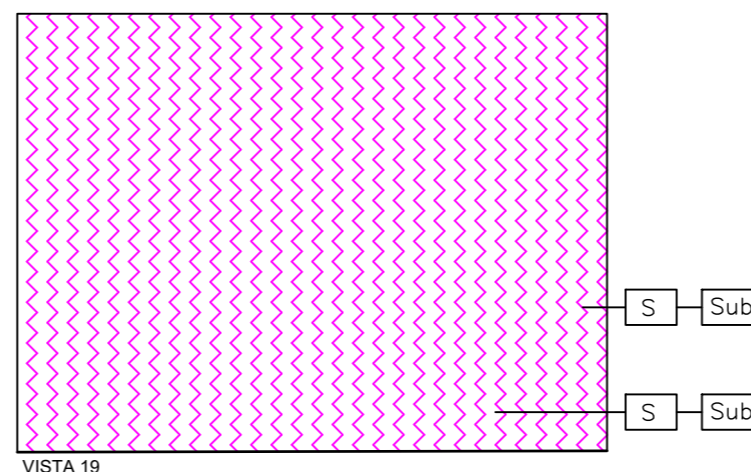
VISTA 17



VISTA 18



VISTA 20



VISTA 19



Escala gráfica



Foto 1 - Infiltração acidente, presença de microflora no piso, portas danificadas.



Foto 2 - Sujidade nas paredes, na luminária e no forro.

Legendas:

Legenda: COD. Patologia + COD. Correção -> AC Rpr

Hach.	Cod.	PATOLOGIAS
[Blue grid]	ID	Infiltração descendente
[Blue diagonal]	IA	Infiltração acidente
[Pink wavy]	S	Sujidades
[Green wavy]	TF	Trincas e fissuras
[Yellow wavy]	DP	Deslocamento de Pintura
[Red grid]	PP	Perda de partes / elementos
[Green star]	MM	Manif. de microflora / vegetação
[Red grid]	ED	Estrutura de madeira comprom.
[Yellow grid]	EM	Esquadria de madeira danificada
[Red grid]	TD	Telhas danificadas
[Green grid]	MS	Mancha escura
[Red grid]	MF	Mancha tom ferrugem / oxidação
[Yellow grid]	PM	Pintura mineral danificada
[Green grid]	MD	Mobiliário de madeira danificada
[Blue grid]	PD	Piso mezaneta danificada

Cod.	CORREÇÕES
Rec	Recuperar
Sub	Substituir
Ret	Restaurar
Rpr	Recompor
Rtr	Retirar
Lim	Limpar

Observações:

ESTADO DE CONSERVAÇÃO		
Revestimento	Pintura	Estrutura
Bom	Bom	<input checked="" type="checkbox"/> Bom
<input checked="" type="checkbox"/> Regular	Regular	Regular
Ruim	<input checked="" type="checkbox"/> Ruim	Ruim
Piso	Forro	Cobertura
Bom	Bom	Bom
Regular	<input checked="" type="checkbox"/> Regular	Regular
<input checked="" type="checkbox"/> Ruim	Ruim	<input checked="" type="checkbox"/> Ruim

PROJETO DE RESTAURAÇÃO

IGREJA DE SÃO JOÃO BATISTA DO ARRAIAL DE FERREIRO

ENDEREÇO: Antigo Arraial do Ferreiro, s/n. - Cidade de Goiás - GO

Carimbos:



Assinaturas:

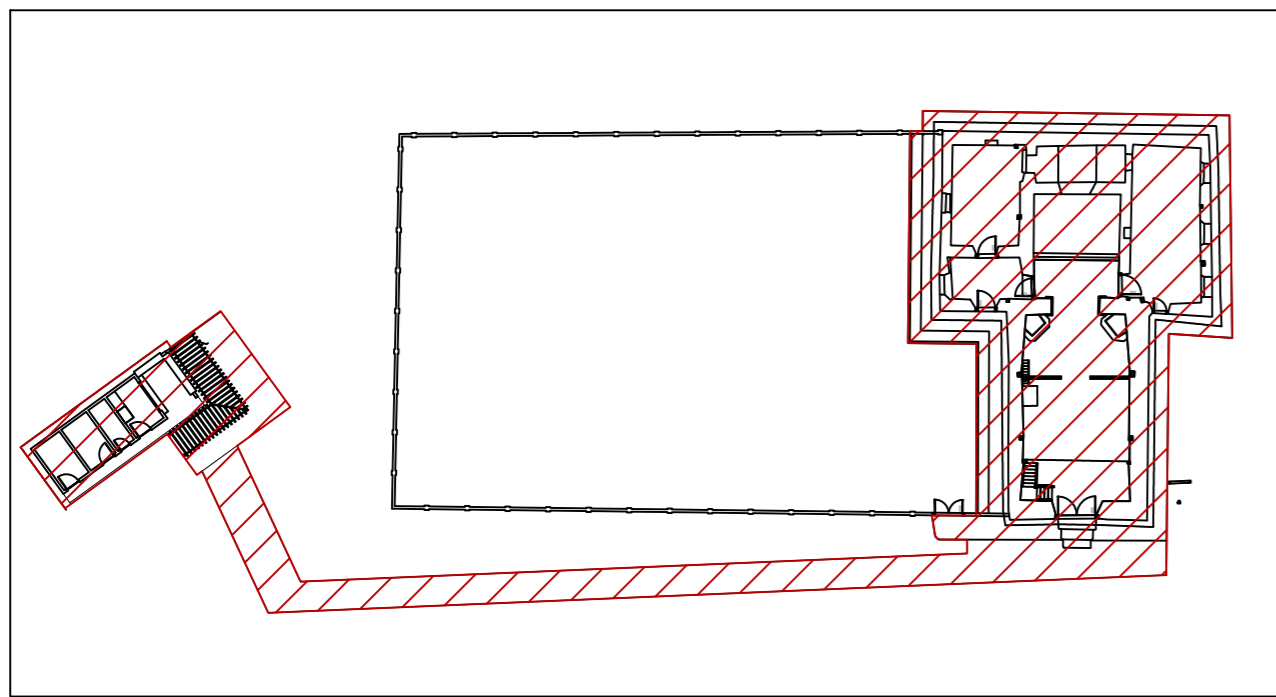
Proprietário: Estado de Goiás

Autor(a) do projeto: Engenheiro Aleimar Mendes de Souza
CREA - 21917 D/GO

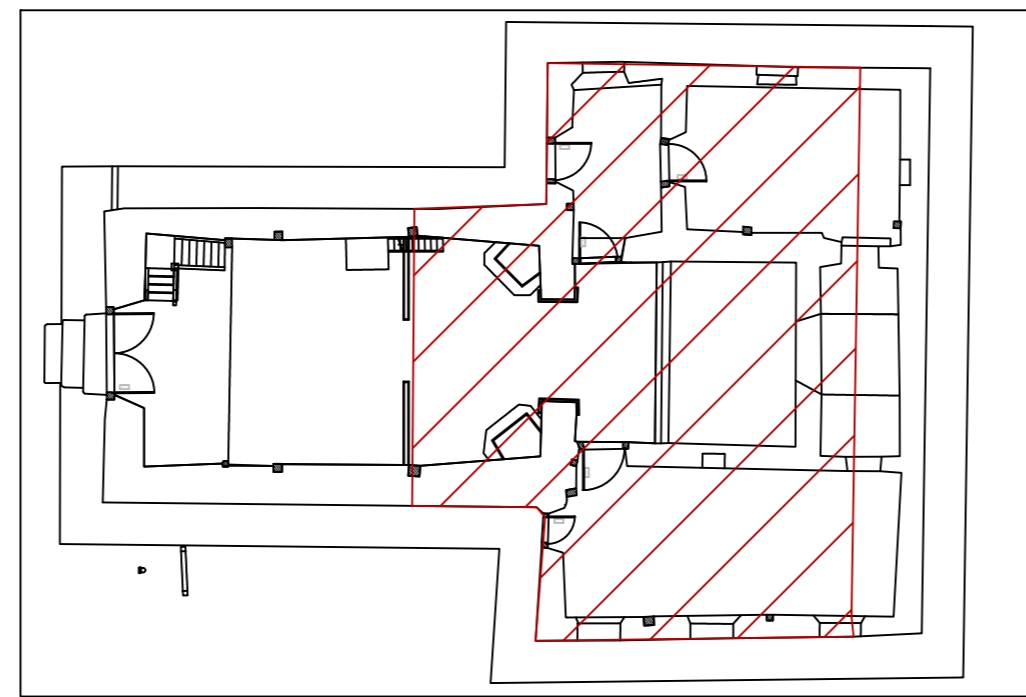
Responsável Técnico: Engenheiro Aleimar Mendes de Souza
CREA - 21917 D/GO

Colaborador(a): Estagiária Micaella Elizama Silva Batista

TIPO: Projeto Arquitetônico - Patrimônio Histórico	ÁREA PAV. TÉRREO 239,36 m ²	PRANCHA: 12/17
ETAPA: Mapeamento de Danos	ÁREA MEZANINO / CORO 25,07 m ²	
CONTEUDO: Anexo - Sanitários	ÁREA ANEXO 35,00 m ²	REVISÃO: R00
Localização das vistas	ÁREA TOTAL CONSTRUÍDA 299,43 m ²	DATA: SETEMBRO/2022
Vista 17	ÁREA PERMEÁVEL 1.498,79 m ²	DESENHO:
Vista 18		
Vista 19		
Vista 20		



Planta baixa - Localização da área mapeada



Planta baixa - Localização da área mapeada

Legendas:

Legenda: COD. Patologia + COD. Correção -> AC - Rpr

Hach.	Cod.	PATOLOGIAS
[Hach. 1]	ID	Infiltração descendente
[Hach. 2]	IA	Infiltração acendente
[Hach. 3]	S	Sujidades
[Hach. 4]	TF	Trincas e fissuras
[Hach. 5]	DP	Deslocamento de Pintura
[Hach. 6]	PP	Perda de partes / elementos
[Hach. 7]	MM	Manif. de microflora / vegetação
[Hach. 8]	ED	Estrutura de madeira comprometida
[Hach. 9]	EM	Esquadria de madeira danificada
[Hach. 10]	TD	Telhas danificadas
[Hach. 11]	MS	Mancha escura
[Hach. 12]	MF	Mancha tom ferrugem / oxidação
[Hach. 13]	PM	Pintura mineral danificada
[Hach. 14]	MD	Mobiliário de madeira danificada
[Hach. 15]	PD	Piso mezaneta danificada

Cod.	CORREÇÕES
Rec	Recuperar
Sub	Substituir
Ret	Restaurar
Rpr	Recompor
Rtr	Retirar
Lim	Limpar

ESTADO DE CONSERVAÇÃO		
Revestimento	Pintura	Estrutura
Bom	Bom	X Bom
X Regular	Regular	Regular
Ruim	X Ruim	Ruim
Piso	Forro	Cobertura
Bom	Bom	Bom
Regular	X Regular	Regular
X Ruim	Ruim	X Ruim

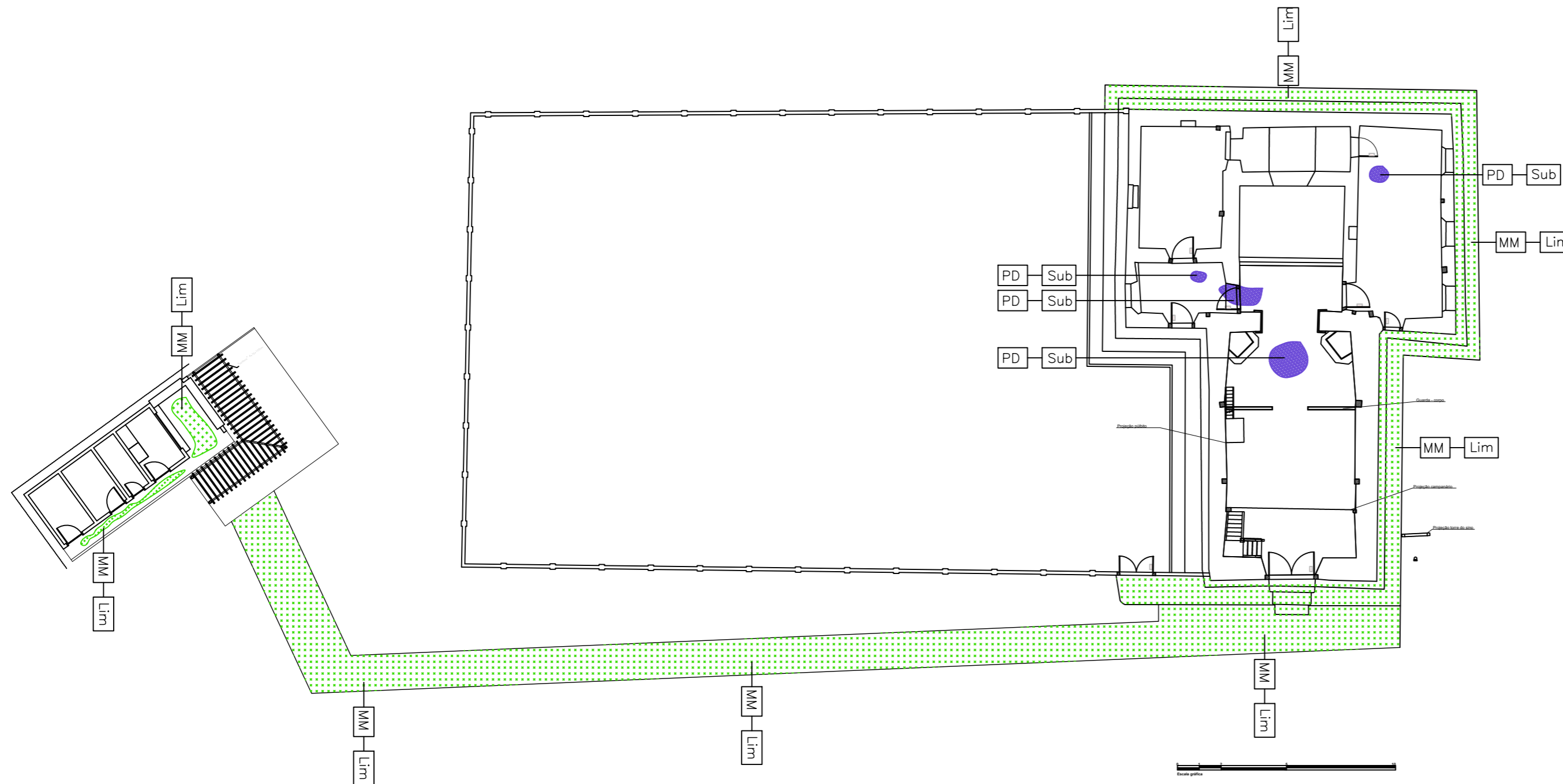
Observações:

PROJETO DE RESTAURAÇÃO

IGREJA DE SÃO JOÃO BATISTA DO ARRAIAL DE FERREIRO

ENDEREÇO: Antigo Arraial do Ferreiro, s/n. - Cidade de Goiás - GO

Carimbos:



Planta baixa



Foto 1 - Infiltração acendente e presença de microflora no chão.



Foto 3 - Infiltração acendente e presença de microflora no chão.




Foto 5 - Desgaste e partes danificadas no piso.



Foto 2 - Infiltração acendente e presença de microflora no chão.



Foto 4 - Desgaste no piso mezaneta, desgastes causados por fezes de animais.




Foto 6 - Presença de desgastes no piso.



Foto 7 - Presença de desgastes no piso.



Assinaturas:

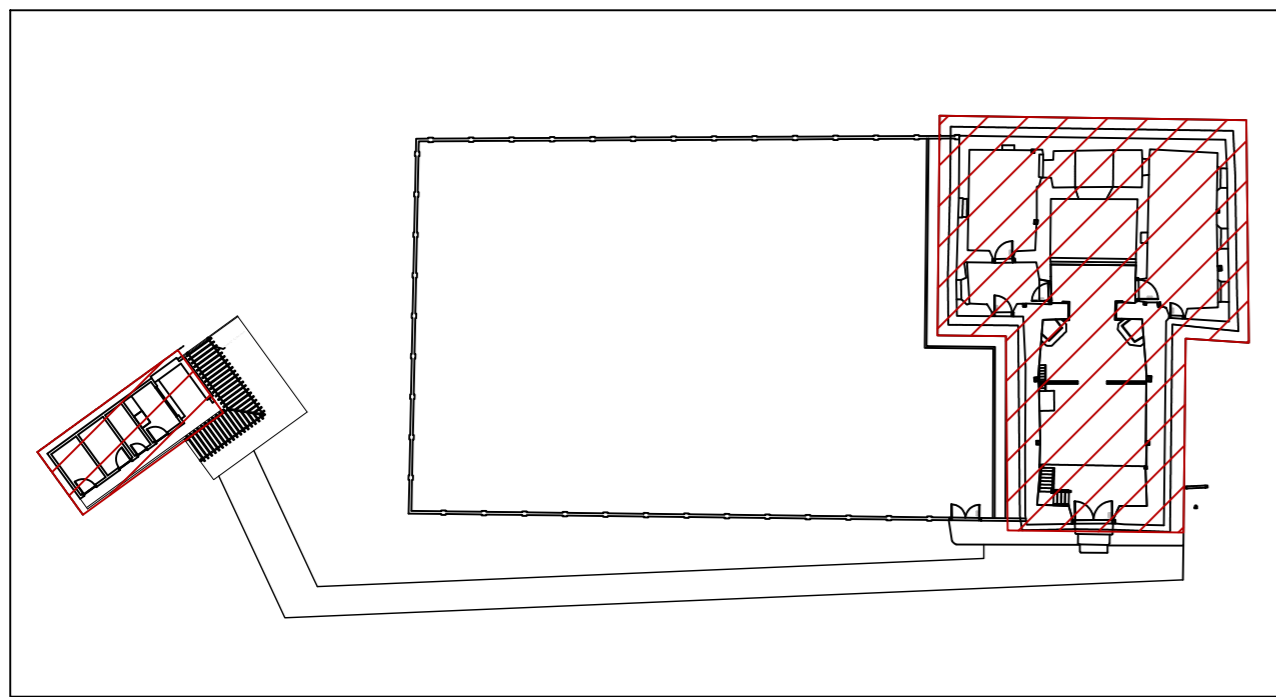
Proprietário: Estado de Goiás

Autor(a) do projeto: Engenheiro Aleimar Mendes de Souza
CREA - 21917 D/GO

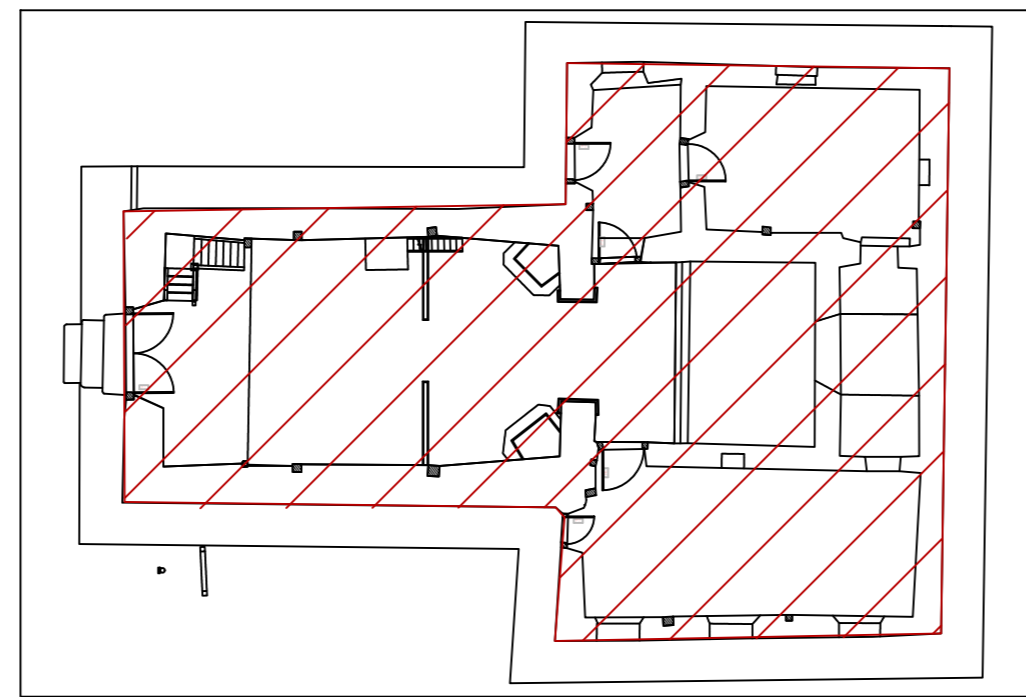
Responsável Técnico: Engenheiro Aleimar Mendes de Souza
CREA - 21917 D/GO

Colaborador(a): Estagiária Micaella Elizama Silva Batista

TIPO: Projeto Arquitetônico - Patrimônio Histórico	ÁREA PAV. TÉRREO 239,36 m ²	PRANCHA: 13 / ₁₇
ETAPA: Mapeamento de Danos	ÁREA MEZANINO / CORO 25,07 m ²	
CONTEÚDO: Planta baixa - localização da área mapeada. Planta baixa	ÁREA ANEXO 35,00 m ²	REVISÃO: R00
	ÁREA TOTAL CONSTRUÍDA 299,43 m ²	DATA: SETEMBRO/2022
	ÁREA PERMEÁVEL 1.498,79 m ²	DESENHO:



Planta de cobertura - localização da área mapeada



Planta de cobertura - localização da área mapeada

Legendas:

Legenda: COD. Patologia + COD. Correção -> AC - Rpr

Hach.	Cod.	PATOLOGIAS
[Hach. 1]	ID	Infiltração descendente
[Hach. 2]	IA	Infiltração acendente
[Hach. 3]	S	Sujidades
[Hach. 4]	TF	Trincas e fissuras
[Hach. 5]	DP	Deslocamento de Pintura
[Hach. 6]	PP	Perda de partes / elementos
[Hach. 7]	MM	Manif. de microflora / vegetação
[Hach. 8]	ED	Estrutura de madeira comprometida
[Hach. 9]	EM	Esquadria de madeira danificada
[Hach. 10]	TD	Telhas danificadas
[Hach. 11]	MS	Mancha escura
[Hach. 12]	MF	Mancha tom ferrugem / oxidação
[Hach. 13]	PM	Pintura mineral danificada
[Hach. 14]	MD	Mobiliário de madeira danificada
[Hach. 15]	PD	Piso mezaneta danificada

Cod.	CORREÇÕES
Rec	Recuperar
Sub	Substituir
Ret	Restaurar
Rpr	Recompor
Rtr	Retirar
Lim	Limpar

ESTADO DE CONSERVAÇÃO		
Revestimento	Pintura	Estrutura
Bom	Bom	X Bom
X Regular	Regular	Regular
Ruim	X Ruim	Ruim
Piso	Forro	Cobertura
Bom	Bom	Bom
Regular	X Regular	Regular
X Ruim	Ruim	X Ruim

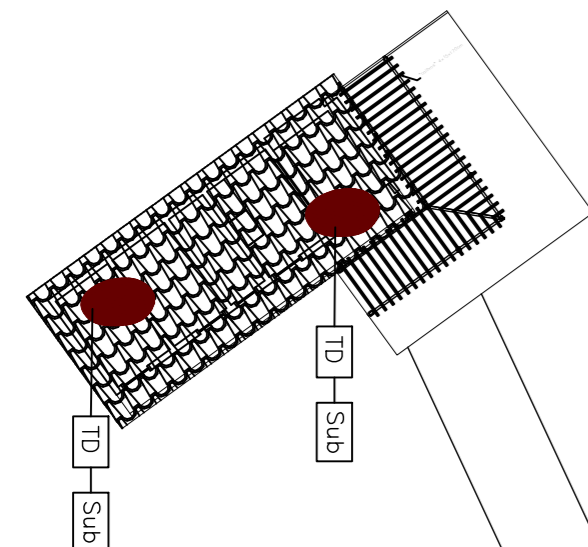
Observações:

PROJETO DE RESTAURAÇÃO

IGREJA DE SÃO JOÃO BATISTA DO ARRAIAL DE FERREIRO

ENDEREÇO: Antigo Arraial do Ferreiro, s/n. - Cidade de Goiás - GO

Carimbos:



Planta de cobertura

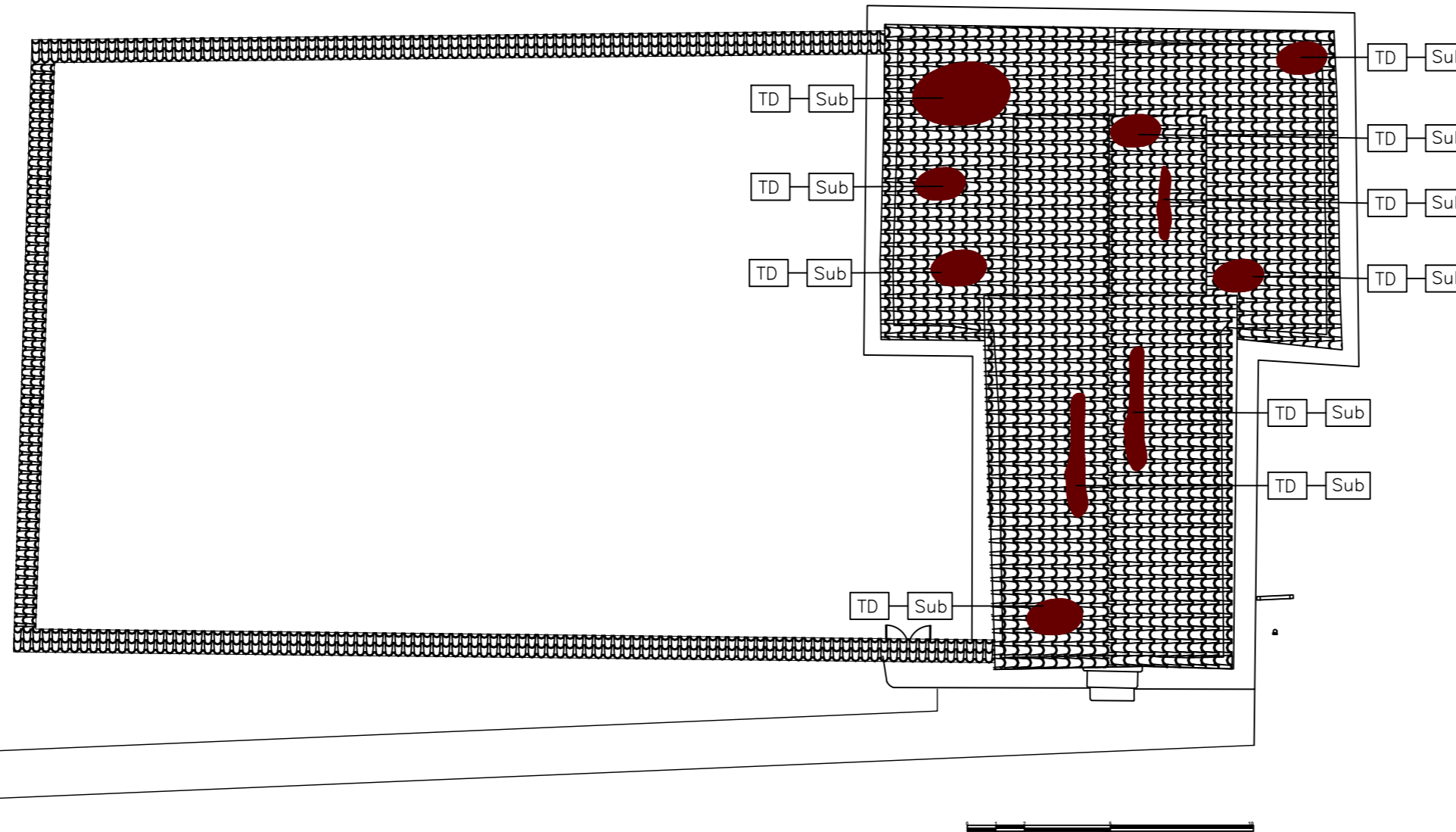


Foto 1 - Sujidade nas vigas por fezes de animais, falta telhas na cobertura.



Foto 2 - Falta partes nas cobertura e telhas quebradas.



Foto 5 - Telhas quebradas, ausência telhas na cobertura.



Foto 6 - Telhas quebradas, ausência telhas na cobertura.



Foto 3 - Telhas quebradas.



Foto 4 - Telhas quebradas e presença de animais..



Assinaturas:


Proprietário: Estado de Goiás

Autor(a) do projeto: Engenheiro Aleimar Mendes de Souza
CREA - 21917 D/GO

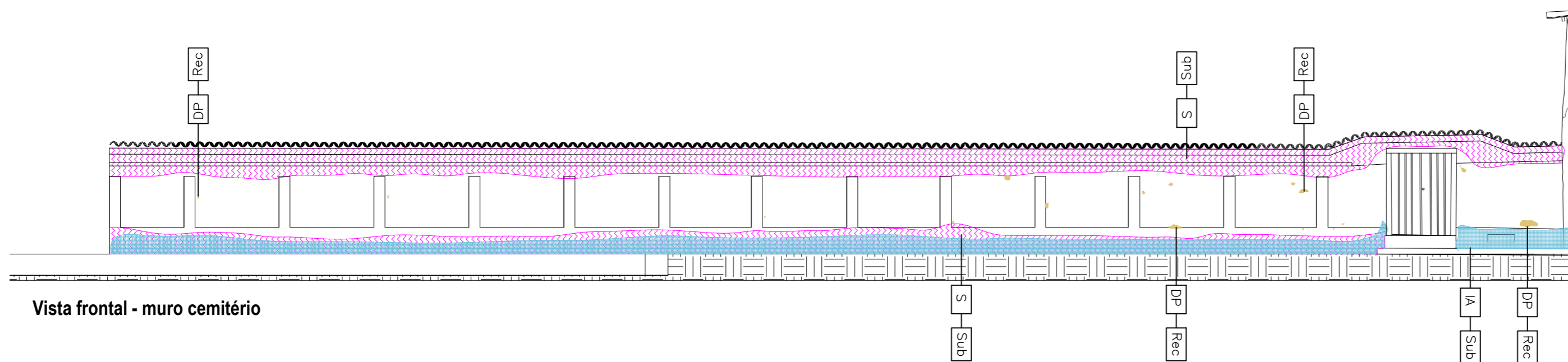
Responsável Técnico: Engenheiro Aleimar Mendes de Souza
CREA - 21917 D/GO

Colaborador(a): Estagiária Micaella Elizama Silva Batista

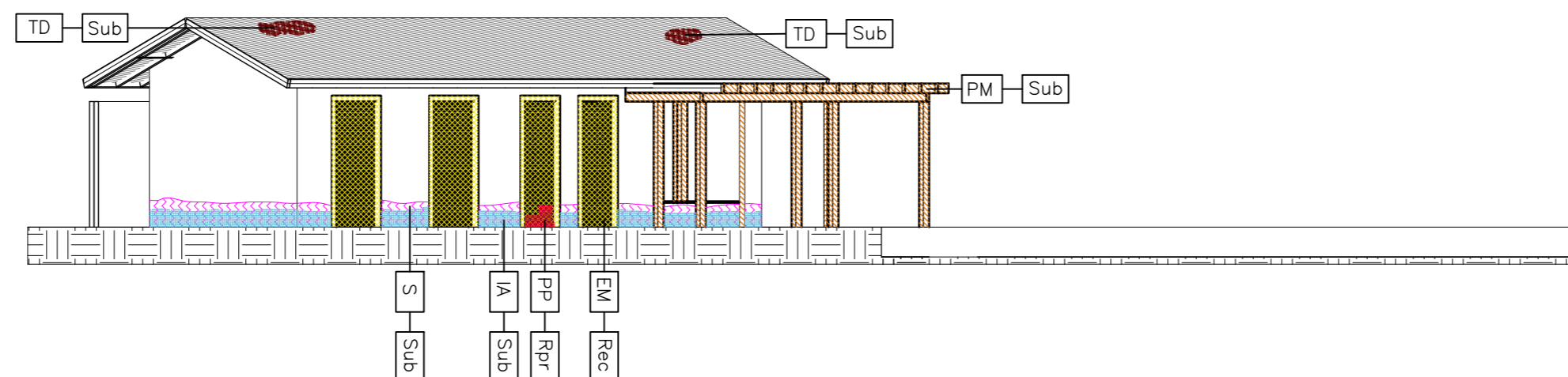
TIPO: Projeto Arquitetônico - Patrimônio Histórico	ÁREA PAV. TÉRREO 239,36 m ²	PRANCHA: 14/17
ETAPA: Mapeamento de Danos	ÁREA MEZANINO / CORO 25,07 m ²	
CONTEUDO: Planta de cobertura - localização da área mapeada. Planta de cobertura	ÁREA ANEXO 35,00 m ²	REVISÃO: R00
	ÁREA TOTAL CONSTRUÍDA 299,43 m ²	DATA: SETEMBRO/2022
	ÁREA PERMEÁVEL 1.498,79 m ²	DESENHO:



Vista frontal - acesso principal



Vista frontal - muro cemitério



Vista frontal - anexo / sanitários

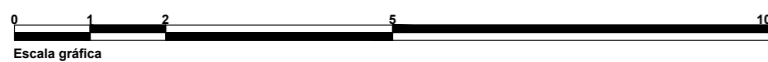


Foto 1 - Vista do anexo com sujidades, infiltração, cobertura destelhada.



Foto 3 - Parede com sujidade, infiltração acidentada e presença de microflora no piso.



Foto 5 - Sujidade nas paredes, trinca, deslocamento nas pinturas e perda de partes.



Foto 6 - Sujidade nas paredes, trinca, deslocamento nas pinturas, perda de partes e esquadrias danificada.



Foto 2 - Infiltração acidentada, presença de microflora.



Foto 4 - Parede com sujidade, deslocamento na pintura e infiltração descendente.



Foto 6 - Sujidade nas paredes, trinca, deslocamento nas pinturas e perda de partes.

Legendas:

Legenda: COD. Patologia + COD. Correção -> AC - Rpr

Hach.	Cod.	PATOLOGIAS
[Blue hachure]	ID	Infiltração descendente
[Red hachure]	IA	Infiltração acidentada
[Green hachure]	S	Sujidades
[Yellow hachure]	TF	Trincas e fissuras
[Pink hachure]	DP	Deslocamento de Pintura
[Red hachure]	PP	Perda de partes / elementos
[Green hachure]	MM	Manif. de microflora / vegetação
[Blue hachure]	ED	Estrutura de madeira comprometida
[Yellow hachure]	EM	Esquadria de madeira danificada
[Red hachure]	TD	Telhas danificadas
[Green hachure]	MS	Mancha escura
[Blue hachure]	MF	Mancha tom ferrugem / oxidação
[Yellow hachure]	PM	Pintura mineral danificada
[Red hachure]	MD	Mobiliário de madeira danificada
[Blue hachure]	PD	Piso mezaneta danificada

Cod.	CORREÇÕES
Rec	Recuperar
Sub	Substituir
Ret	Restaurar
Rpr	Recompor
Rtr	Retirar
Lim	Limpar

ESTADO DE CONSERVAÇÃO		
Revestimento	Pintura	Estrutura
Bom	Bom	X Bom
X Regular	Regular	Regular
Ruim	X Ruim	Ruim
Piso	Forro	Cobertura
Bom	Bom	Bom
Regular	X Regular	Regular
X Ruim	Ruim	X Ruim

Observações:

PROJETO DE RESTAURAÇÃO

IGREJA DE SÃO JOÃO BATISTA DO ARRAIAL DE FERREIRO

ENDEREÇO: Antigo Arraial do Ferreiro, s/n. - Cidade de Goiás - GO

Carimbos:



Assinaturas:

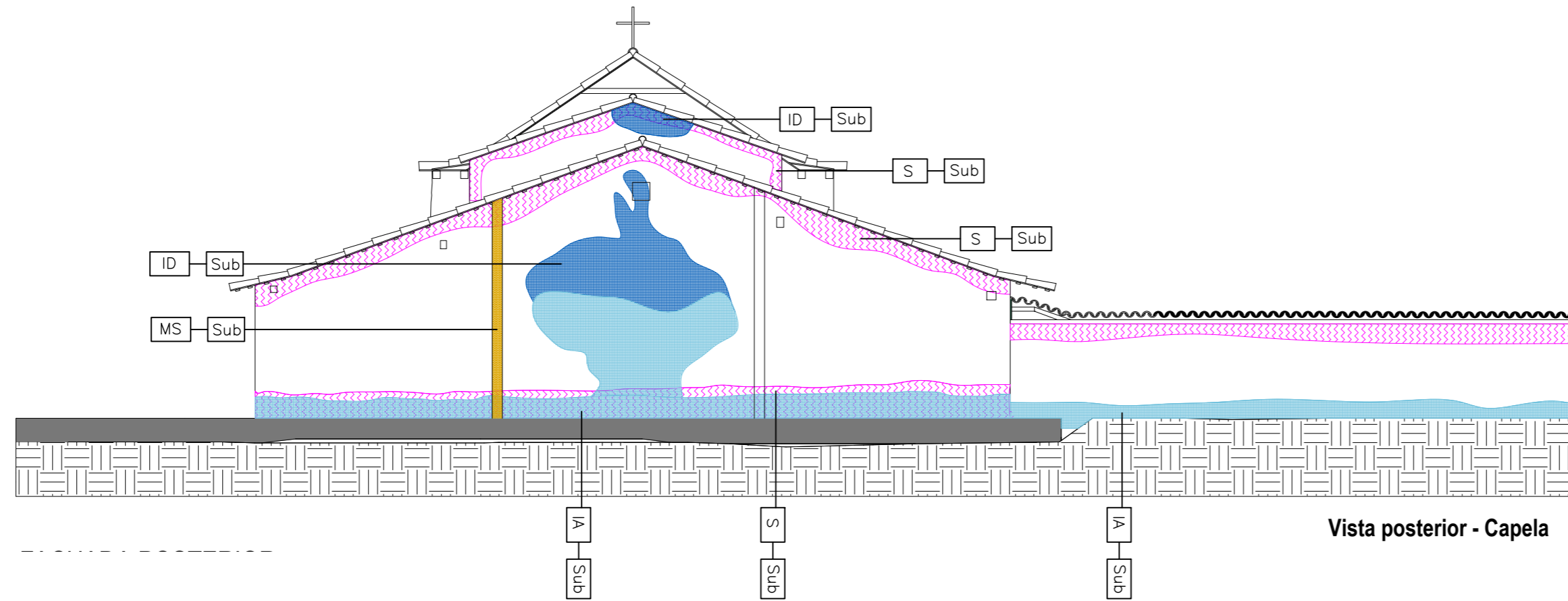
Proprietário: Estado de Goiás

Autor(a) do projeto: Engenheiro Aleimar Mendes de Souza
CREA - 21917 D/GO

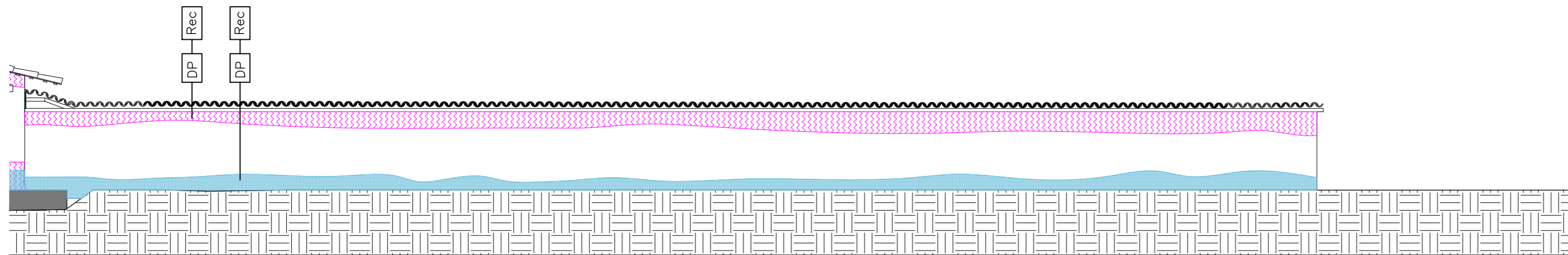
Responsável Técnico: Engenheiro Aleimar Mendes de Souza
CREA - 21917 D/GO

Colaborador(a): Estagiária Micaella Elizama Silva Batista

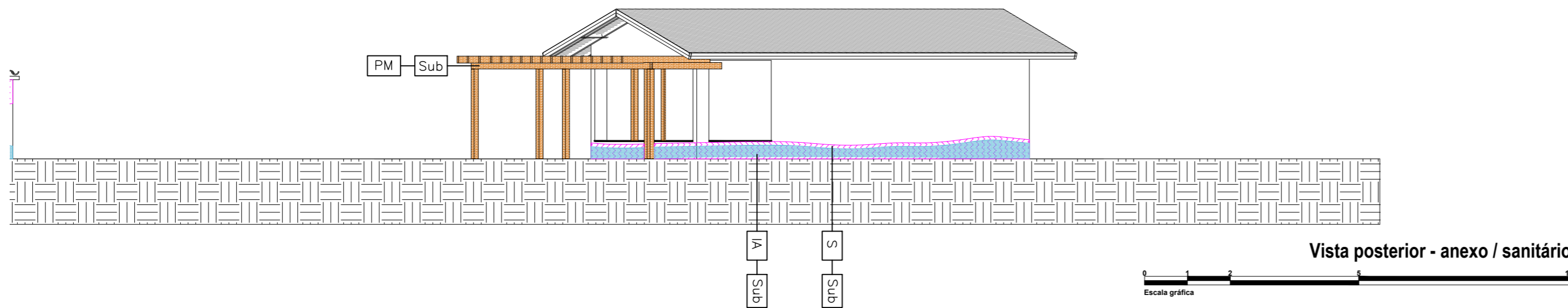
TIPO: Projeto Arquitetônico - Patrimônio Histórico	ÁREA PAV. TÉRREO 239,36 m ²	PRANCHA: 15/17
ETAPA: Mapeamento de Danos	ÁREA MEZANINO / CORO 25,07 m ²	
CONTEÚDO: Vista frontal - acesso principal Vista frontal - muro cemitério Vista frontal - anexo/sanitários	ÁREA ANEXO 35,00 m ²	REVISÃO: R00
	ÁREA TOTAL CONSTRUÍDA 299,43 m ²	DATA: SETEMBRO/2022
	ÁREA PERMEÁVEL 1.498,79 m ²	DESENHO:



Vista posterior - Capela



Vista posterior - cemitério



Vista posterior - anexo / sanitário



Foto 1 - Parede com infiltração acidental e presença de microflora no piso.



Foto 2 - Parede com sujidade e infiltração acidental.



Foto 3 - Parede com sujidade, e infiltração acidental.



Foto 4 - Parede com sujidade, deslocamento de pintura, mancha escura e infiltração acidental e descendente.

Legendas:

Legenda: COD. Patologia + COD. Correção -> AC Rpr

Hach.	Cod.	PATOLOGIAS
[Blue hachure]	ID	Infiltração descendente
[Red hachure]	IA	Infiltração acidental
[Green hachure]	S	Sujidades
[Yellow hachure]	TF	Trincas e fissuras
[Orange hachure]	DP	Deslocamento de Pintura
[Purple hachure]	PP	Perda de partes / elementos
[Star symbol]	MM	Manif. de microflora / vegetação
[Brown hachure]	ED	Estrutura de madeira comprometida
[Light blue hachure]	EM	Esquadria de madeira danificada
[Dark blue hachure]	TD	Telhas danificadas
[Light green hachure]	MS	Mancha escura
[Light purple hachure]	MF	Mancha tom ferrugem / oxidação
[Light orange hachure]	PM	Pintura mineral danificada
[Light yellow hachure]	MD	Mobiliário de madeira danificada
[Light pink hachure]	PD	Piso mezaneta danificada

Cod.	CORREÇÕES
Rec	Recuperar
Sub	Substituir
Ret	Restaurar
Rpr	Recompor
Rtr	Retirar
Lim	Limpar

ESTADO DE CONSERVAÇÃO		
Revestimento	Pintura	Estrutura
Bom	Bom	X Bom
X Regular	Regular	Regular
Ruim	X Ruim	Ruim
Piso	Forro	Cobertura
Bom	Bom	Bom
Regular	X Regular	Regular
X Ruim	Ruim	X Ruim

Observações:

PROJETO DE RESTAURAÇÃO

IGREJA DE SÃO JOÃO BATISTA DO ARRAIAL DE FERREIRO

ENDEREÇO: Antigo Arraial do Ferreiro, s/n. - Cidade de Goiás - GO

Carimbos:



Assinaturas:

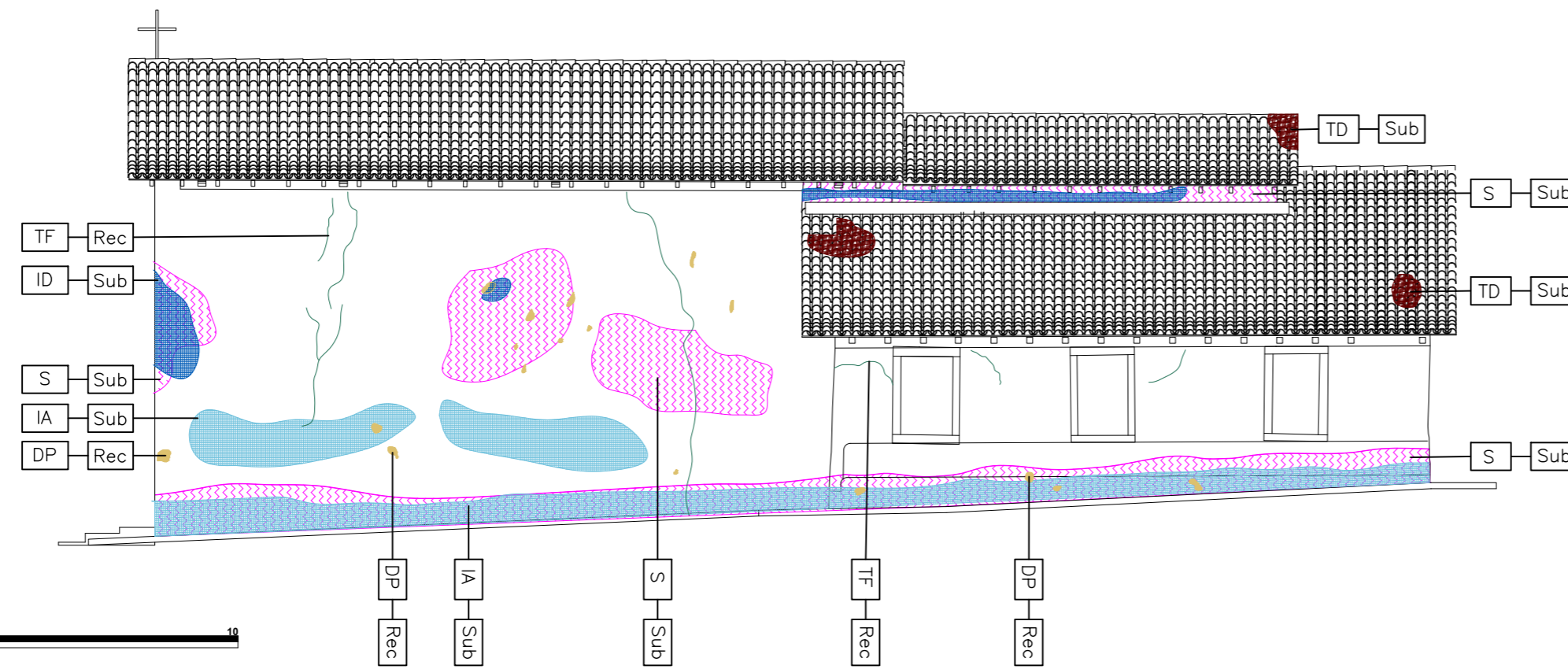
Proprietário: Estado de Goiás

Autor(a) do projeto: Engenheiro Aleimar Mendes de Souza
CREA - 21917 D/GO

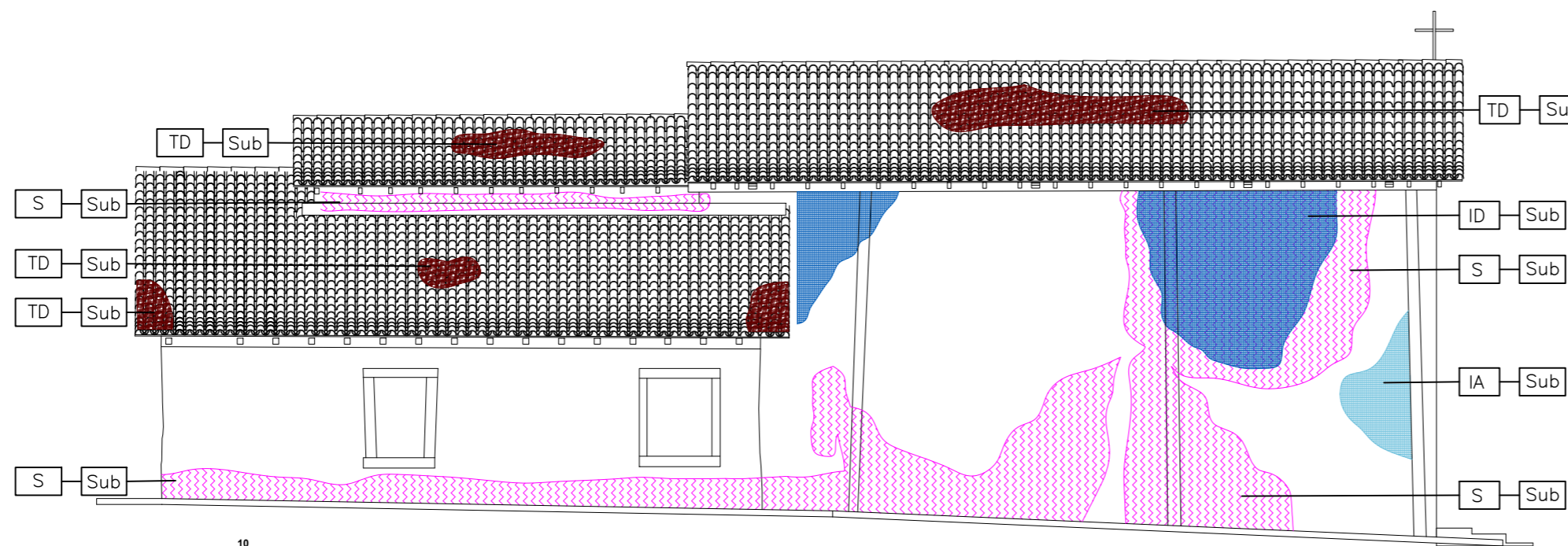
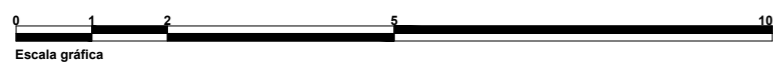
Responsável Técnico: Engenheiro Aleimar Mendes de Souza
CREA - 21917 D/GO

Colaborador(a): Estagiária Micaella Elizama Silva Batista

TIPO: Projeto Arquitetônico - Patrimônio Histórico	ÁREA PAV. TÉRREO 239,36 m ²	PRANCHA: 16/17
ETAPA: Mapeamento de Danos	ÁREA MEZANINO / CORO 25,07 m ²	
CONTEÚDO: Vista posterior - capela Vista posterior - muro cemitério Vista posterior - anexo/sanitários	ÁREA ANEXO 35,00 m ²	REVISÃO: R00
	ÁREA TOTAL CONSTRUÍDA 299,43 m ²	DATA: SETEMBRO/2022
	ÁREA PERMEÁVEL 1.498,79 m ²	DESENHO:



Vista lateral direita



Vista lateral esquerda

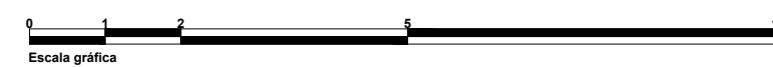


Foto 1 - Parede com sujidade, infiltração acidentada e deslocamento de pintura.



Foto 3 - Parede com sujidade, infiltração acidentada e deslocamento de pintura.



Foto 5 - Parede com sujidade, trinca e partes da cobertura destelhada.



Foto 7 - Parede com sujidade, infiltração acidentada e descendente.



Foto 2 - Parede com sujidade, infiltração e trincas.



Foto 4 - Parede com sujidade, infiltração acidentada e deslocamento de pintura.



Foto 6 - Parede com sujidade, infiltração descendente e deslocamento de pintura.

Legendas:

Legenda: COD. Patologia + COD. Correção -> AC - Rpr

Hach.	Cod.	PATOLOGIAS
[Blue grid]	ID	Infiltração descendente
[Blue wavy]	IA	Infiltração acidentada
[Pink wavy]	S	Sujidades
[Blue wavy]	TF	Trincas e fissuras
[Yellow wavy]	DP	Deslocamento de Pintura
[Red wavy]	PP	Perda de partes / elementos
[Green star]	MM	Manif. de microflora / vegetação
[Red wavy]	ED	Estrutura de madeira comprometida
[Yellow wavy]	EM	Esquadria de madeira danificada
[Red wavy]	TD	Telhas danificadas
[Green wavy]	MS	Mancha escura
[Red wavy]	MF	Mancha tom ferrugem / oxidação
[Yellow wavy]	PM	Pintura mineral danificada
[Green wavy]	MD	Mobiliário de madeira danificada
[Blue wavy]	PD	Piso mezaneta danificada

Cod.	CORREÇÕES
Rec	Recuperar
Sub	Substituir
Ret	Restaurar
Rpr	Recompor
Rtr	Retirar
Lim	Limpar

ESTADO DE CONSERVAÇÃO		
Revestimento	Pintura	Estrutura
Bom	Bom	X Bom
X Regular	Regular	Regular
Ruim	X Ruim	Ruim
Piso	Forro	Cobertura
Bom	Bom	Bom
Regular	X Regular	Regular
X Ruim	Ruim	X Ruim

Observações:

PROJETO DE RESTAURAÇÃO

IGREJA DE SÃO JOÃO BATISTA DO ARRAIAL DE FERREIRO

ENDEREÇO: Antigo Arraial do Ferreiro, s/n. - Cidade de Goiás - GO

Carimbos:



Assinaturas:

Proprietário: Estado de Goiás

Autor(a) do projeto: Engenheiro Aleimar Mendes de Souza
CREA - 21917 D/GO

Responsável Técnico: Engenheiro Aleimar Mendes de Souza
CREA - 21917 D/GO

Colaborador(a): Estagiária Micaella Elizama Silva Batista

TIPO: Projeto Arquitetônico - Patrimônio Histórico	ÁREA PAV. TÉRREO 239,36 m ²	PRANCHA: 17/17
ETAPA: Mapeamento de Danos	ÁREA MEZANINO / CORO 25,07 m ²	
CONTEÚDO: Vista lateral direita Vista lateral esquerda	ÁREA ANEXO 35,00 m ²	REVISÃO: R00
	ÁREA TOTAL CONSTRUÍDA 299,43 m ²	DATA: SETEMBRO/2022
	ÁREA PERMEÁVEL 1.498,79 m ²	DESENHO: