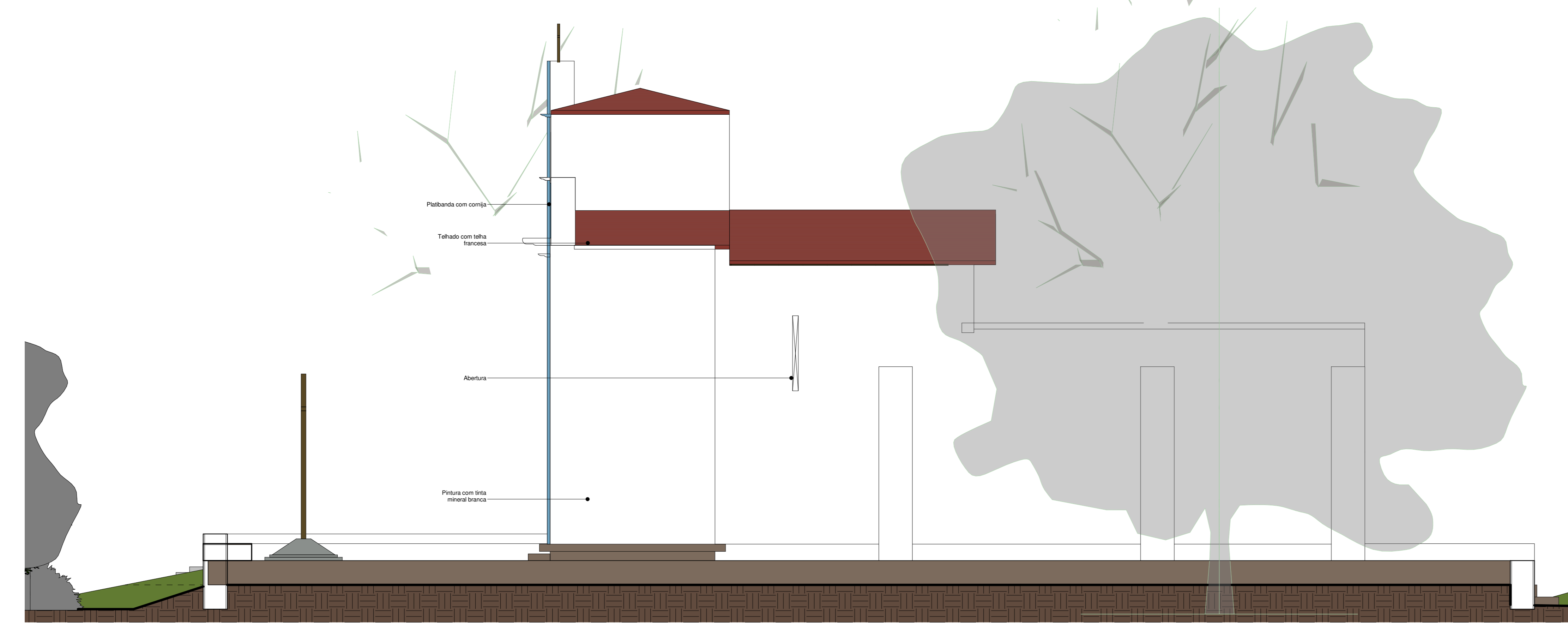



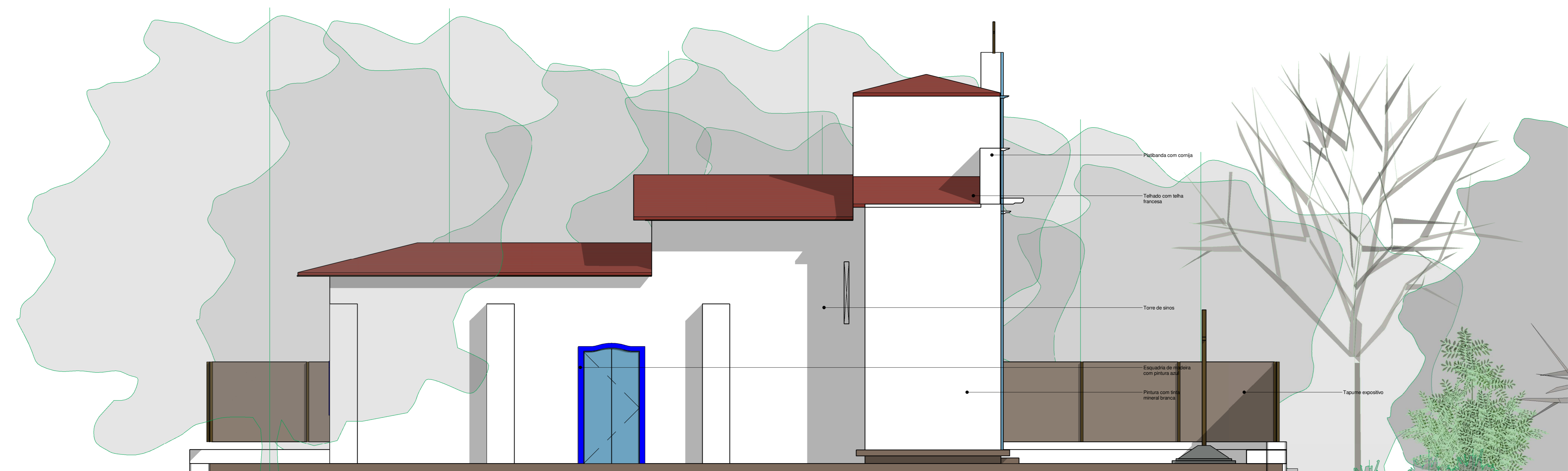
FACHADA FRONTAL
ESCALA 1 : 50



FACHADA LATERAL DIREITA
ESCALA 1 : 50



FACHADA POSTERIOR
ESCALA 1 : 50



FACHADA LATERAL ESQUERDA
ESCALA 1 : 50

APROVAÇÃO:
PROCESSO Nº _____
SECRETARIA DE PATRIMÔNIO, ARQUITETURA E URBANISMO
PRIMEIRO DEPARTAMENTO DE PATRIMÔNIO, ARQUITETURA E URBANISMO
EM _____
APROVAÇÃO

**PROJETO DE REVITALIZAÇÃO
LEV. CADASTRAL E MAPEAMENTO DE DANOS**

Endereço: Rua Santa Bárbara, s/n., Orla - OD
Proprietário: Arquitetos de São Ana, cidade de Goiás - OD (Igreja Santa Bárbara)
Autor do projeto: Arquiteta e Urbanista Débora Martins Castano de Almeida Meireles CAU A-88803-6
Responsável Técnico: Arquiteta e Urbanista Débora Martins Castano de Almeida Meireles CAU A-88803-6

SECRETARIA DE PATRIMÔNIO, ARQUITETURA E URBANISMO 	DESCRIÇÃO DO TÍTULO: TERREJO + MEZANINO	ÁREA DO TERREJO: 1.430,00 m ²	FOLHA: 04/07
	TÍTULO: FACHADA FRONTAL	ÁREA TOTAL DO TERREJO: 150,56m ² + 30,72m ² (Container)	DATA: 28/09/2021
	FACHADA LATERAL DIREITA	NOME DO PROPOSTOR (FUNÇÃO DO PROPRIETÁRIO): ÁREA FERRÁVEIS	DATA: 28/09/2021
	FACHADA LATERAL ESQUERDA FACHADA POSTERIOR	NOME DO PROPOSTOR: ÁREA FERRÁVEIS	DATA: 28/09/2021