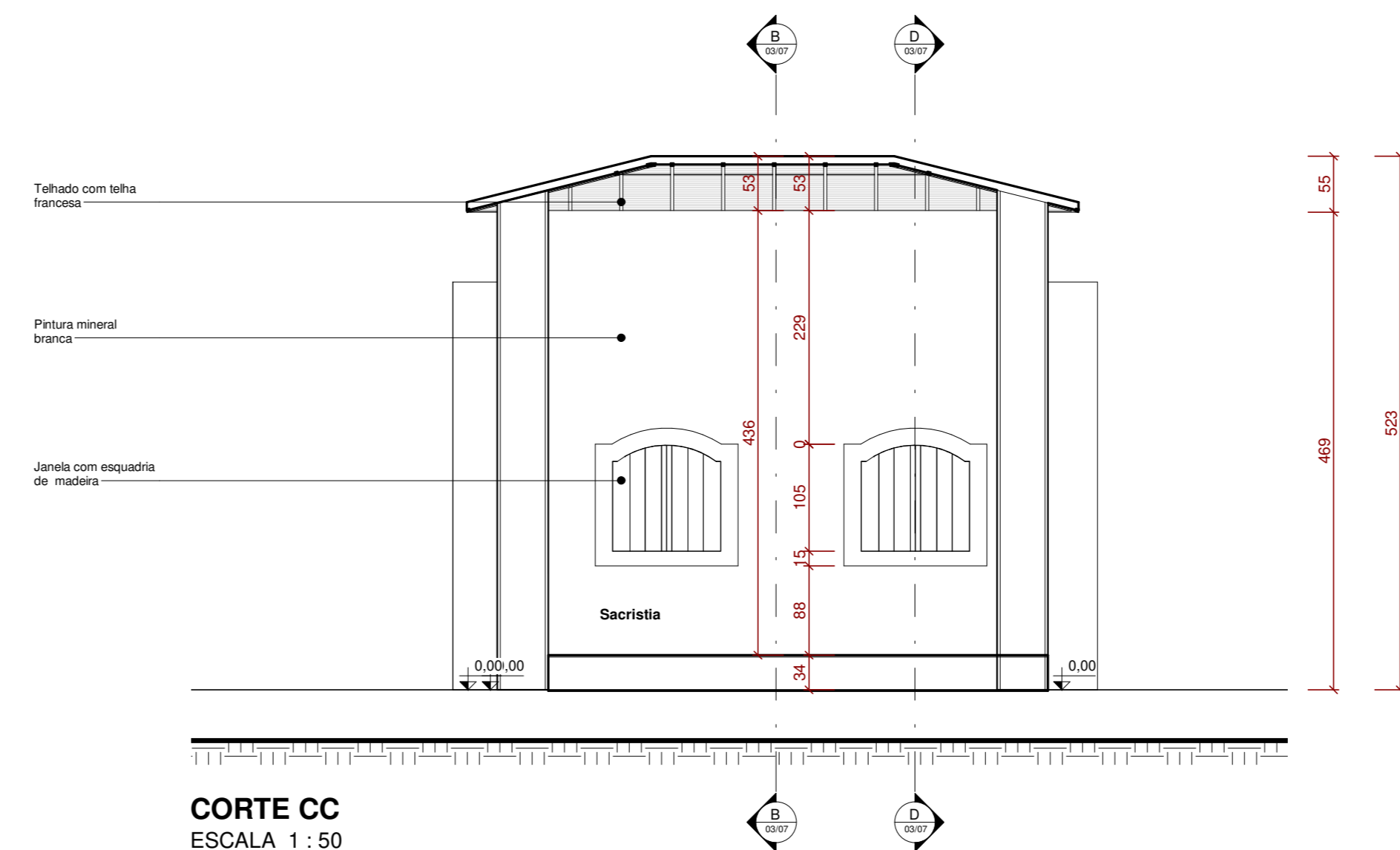
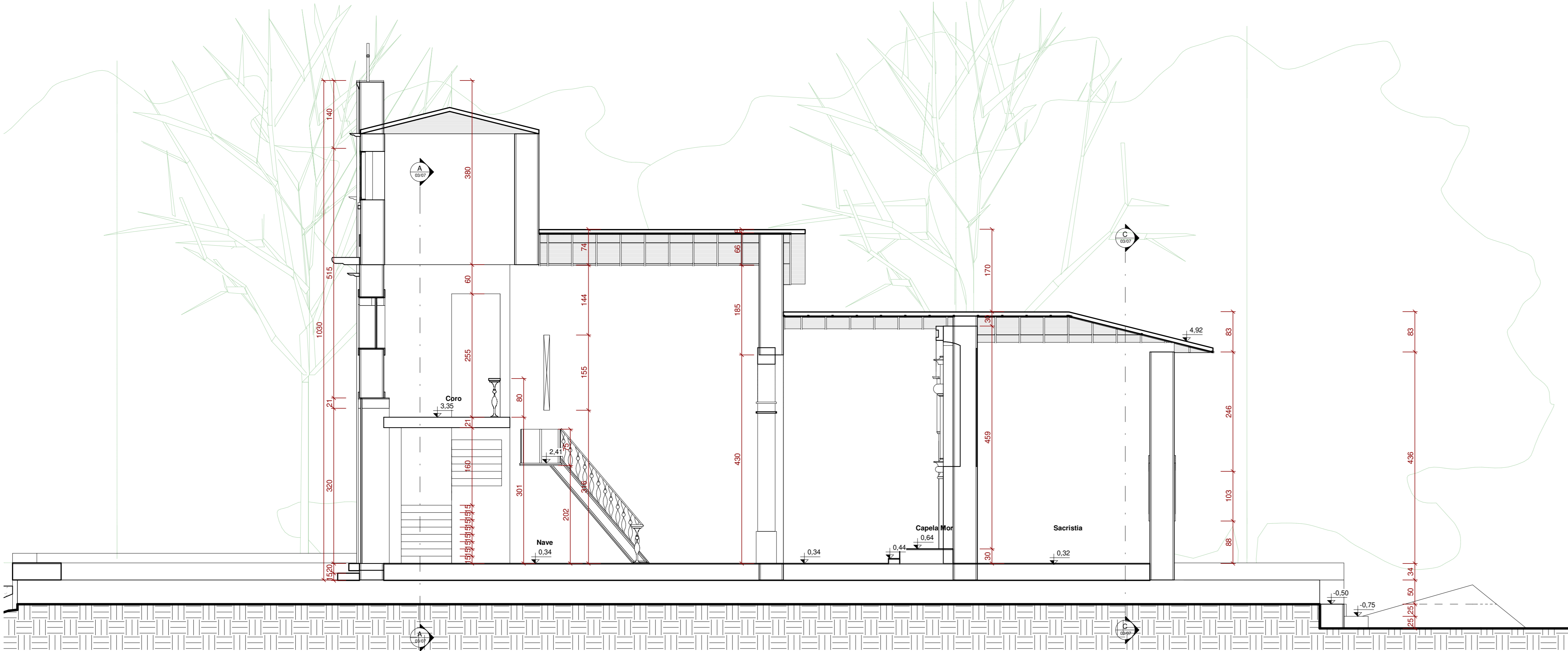


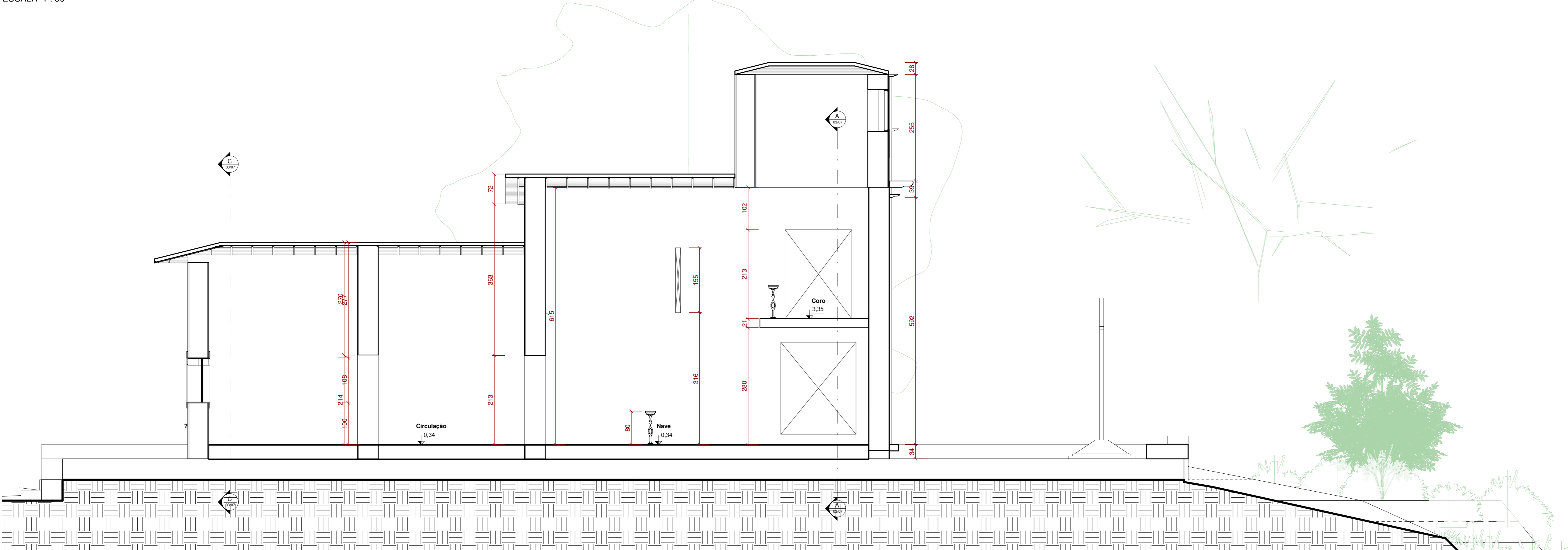
CORTE AA
ESCALA 1 : 50



CORTE CC
ESCALA 1 : 50



CORTE BB
ESCALA 1 : 50



CORTE DD
ESCALA 1 : 50

PROCESSO Nº _____
 SECRETARIA DE PATRIMÔNIO, ARQUITETURA, DE GRÁFICA E DE COMUNICAÇÃO
 DEPARTAMENTO DE PATRIMÔNIO, ARQUITETURA, DE GRÁFICA E DE COMUNICAÇÃO
 SERVIÇO DE MAPEAMENTO, CADASTRO E RECONSTRUÇÃO DE BENS CULTURAIS
 EM _____
 APROVADO

**PROJETO DE REVITALIZAÇÃO
 LEV. CADASTRAL E MAPEAMENTO DE DANOS**

Endereço: Rua Rui Castro Freyre, Distrito de Goiás - GO

Proprietário: Arqueólogos de Sant'Ana, Aréas, Cidade de Goiás - GO (Igreja Nossa Senhora Aparecida)

Autor do projeto: Arquiteta e Urbanista Débora Martins Castano de Almeida Meinel CAU A-88803-6

Responsável Técnico: Arquiteta e Urbanista Débora Martins Castano de Almeida Meinel CAU A-88803-6

COORDENADORIA: SECRETARIA DE PATRIMÔNIO, ARQUITETURA, DE GRÁFICA E DE COMUNICAÇÃO

DESCRIÇÃO DO PATRIMÔNIO: TÊNICO + MEZANINO

ÁREA DO TERRENO: 1.430,00 m²

ÁREA DO CONDOMÍNIO: 120,56m² + 30,72m² (Container)

ÁREA PERMITEBIL: _____

DATA: 28/09/2021

ASSINATURA: _____

EP_ARQUIA_R01